

## ONTWERPBESLUIT DUINEN TERSCHELLING

Gelet op artikel 3, eerste lid en artikel 4, vierde lid, van Richtlijn 92/43/EEG van de Raad van de Europese Gemeenschappen van 21 mei 1992 inzake de instandhouding van de natuurlijke habitats en de wilde flora en fauna (PbEG L 206);

Gelet op de Beschikking van de Commissie 2004/813/EG van 7 december 2004 tot vaststelling, op grond van Richtlijn 92/43/EEG, van de lijst van gebieden van communautair belang voor de Atlantische biogeografische regio (Pb EG L 387);

Gelet op artikel 4, eerste en tweede lid, van Richtlijn 79/409/EEG van de Raad van de Europese Gemeenschappen van 2 april 1979 inzake het behoud van de vogelstand (PbEG L 103);

Gelet op de artikelen 10a en 15 van de Natuurbeschermingswet 1998;

BESLUIT:

### Artikel 1

1. Als speciale beschermingszone in de zin van artikel 4, vierde lid, van de Richtlijn 92/43/EEG van de Raad van de Europese Gemeenschappen van 21 mei 1992 inzake de instandhouding van de natuurlijke habitats en de wilde flora en fauna (PbEG L 206) wordt aangewezen: het op de bij dit besluit behorende kaart aangegeven gebied, bekend onder de naam: **Duinen Terschelling**.
2. De in het eerste lid bedoelde speciale beschermingszone is aangewezen voor de volgende natuurlijke habitattypen opgenomen in bijlage I van Richtlijn 92/43/EEG (prioritaire habitattypen aangeduid met een sterretje):
  - H1310 Eenjarige pioniersvegetaties van slik- en zandgebieden met *Salicornia* spp. en andere zoutminnende soorten
  - H1330 Atlantische schorren (*Glauco-Puccinellietalia maritimae*)
  - H2110 Embryonale wandelende duinen
  - H2120 Wandelende duinen op de strandwal met *Ammophila arenaria* ("witte duinen")
  - H2130 \*Vastgelegde kustduinen met kruidvegetatie ("grijze duinen")
  - H2140 \*Vastgelegde ontkalkte duinen met *Empetrum nigrum*
  - H2160 Duinen met *Hippophaë rhamnoides*
  - H2170 Duinen met *Salix repens* ssp. *argentea* (*Salicion arenariae*)
  - H2180 Beboste duinen van het Atlantische, continentale en boreale gebied
  - H2190 Vochtige duinvalleien
  - H6230 \*Soortenrijke heischrale graslanden op arme bodems van berggebieden (en van submontane gebieden in het binnenland van Europa)
  - H7140 Overgangs- en trilvenen
3. De in het eerste lid bedoelde speciale beschermingszone is aangewezen voor de volgende soorten opgenomen in bijlage II van Richtlijn 92/43/EEG (prioritaire soorten aangeduid met een sterretje):
  - H1831 Drijvende waterweegbree
  - H1903 Groenknolorchis

## Artikel 2

1. Het besluit tot aanwijzing van de speciale beschermingszone in de zin van artikel 4, eerste en tweede lid, van de Richtlijn 79/409/EEG van de Raad van de Europese Gemeenschappen van 2 april 1979 inzake het behoud van de vogelstand (PbEG L 103) van 7 april 2005 (DRR&R/2005/1065 II, Stcrt. 2005 nr. 69) wordt gewijzigd voor zover het besluit betrekking heeft op het als **Duinen Terschelling** aangeduide gebied.
2. Bij de in het eerste lid genoemde gebied worden aangewezen of komen te vervallen: de in paragraaf 3.3 van de bij dit besluit behorende nota van toelichting bedoelde gebieden.
3. Paragrafen 3.1 en 3.3 van de nota van toelichting met kenmerk TRCJZ/2004/1725D, behorende bij het in het eerste lid bedoelde besluit, worden vervangen door de paragrafen 3.1, 3.3 en 3.4 van de nota van toelichting bij dit besluit.
4. Aan paragraaf 4.2 van de nota van toelichting, behorende bij het in het eerste lid bedoelde besluit, worden toegevoegd de volgende vogelsoorten, welke worden beschermd op grond van artikel 4, eerste lid, van Richtlijn 79/409/EEG: Strandplevier en Dwergstern, en de volgende trekvogelsoort, welke wordt beschermd op grond van artikel 4, tweede lid, van Richtlijn 79/409/EEG: Bontbekplevier.
5. Paragraaf 4.4 en de hoofdstukken 5, 6 en 7 van de nota van toelichting, behorende bij het in het eerste lid bedoelde besluit, vervallen.
6. De kaart behorende bij het in het eerste lid bedoelde besluit wordt ingetrokken voor zover de kaart betrekking heeft op het als Duinen Terschelling aangeduide gebied.

## Artikel 3

1. De aanwijzingen bedoeld in artikel 1 en 2, en de wijziging van de in artikel 2 bedoelde besluiten, gaan vergezeld van een nota van toelichting en een kaart, welke deel uitmaken van dit besluit.
2. De in de artikelen 1 en 2 bedoelde speciale beschermingszones vormen samen het Natura 2000-gebied **Duinen Terschelling**, waarvan de instandhoudingsdoelstelling in de zin van artikel 10a, tweede lid van de Natuurbeschermingswet 1998, is opgenomen in de nota van toelichting behorende bij dit besluit.
3. De instandhoudingsdoelstelling bedoeld in het tweede lid, heeft mede betrekking op de instandhouding van de volgende soorten anders dan vereist ingevolge de in artikel 1 genoemde richtlijn:  
H1042    Gevlekte witsnuitlibel  
Dit betreft een soort opgenomen in bijlage I en II van Richtlijn 92/43/EEG van de Raad van de Europese Gemeenschappen van 21 mei 1992 inzake de instandhouding van de natuurlijke habitats en de wilde flora en fauna (PbEG L 206) . Het sterretje verwijst naar een prioritair habitatype en/of soort.

## Artikel 4

1. Dit besluit zal, met uitzondering van de kaart en de nota van toelichting, met een toelichting in de Staatscourant worden geplaatst.
2. Dit besluit treedt in werking op de dag na bekendmaking in de Staatscourant.

Dit ontwerpbesluit, de kaart en de nota van toelichting worden gedurende zes weken ter inzage gelegd in het kantoor van de Directie Regionale Zaken, vestiging Noord van het ministerie van Landbouw, Natuur en Voedselkwaliteit: Cascadeplein 6, 9726 AD GRONINGEN. Ter inzage legging vindt tevens plaats in de gemeentehuizen en openbare bibliotheken van de betreffende gemeente(n), in het kantoor van het

waterschap waaronder het gebied valt, en in de provinciehuizen van de betreffende provincie(s). Het ontwerpbesluit kan ook worden ingezien op internet op het adres: <http://www.minlnv.nl/natuurwetgeving>. Het definitieve besluit zal, met uitzondering van de kaart en de nota van toelichting, met een toelichting in de Staatscourant worden geplaatst.

---

Een ieder kan een zienswijze binnen zes weken na de ter inzage legging van dit ontwerpbesluit schriftelijk of mondeling naar voren brengen. Schriftelijke zienswijzen kunt u indienen bij het Inspraakpunt, zoals aangegeven in de bekendmaking. Een mondelinge zienswijze kunt u naar voren brengen op de wijze zoals deze in de bekendmaking is aangegeven. U wordt verzocht een kaart bij te voegen indien de zienswijze betrekking heeft op bepaalde percelen. Beroep tegen het definitieve besluit kan alleen worden ingesteld door een belanghebbende die een zienswijze naar voren heeft gebracht.



**Nota van toelichting van het Natura 2000-gebied Duinen Terschelling waarin opgenomen:**

**nota van toelichting bij de aanwijzing van Duinen Terschelling als speciale beschermingszone in het kader van de richtlijn 92/43/EEG van de Raad van de Europese Gemeenschappen inzake de instandhouding van de natuurlijke habitats en de wilde flora en fauna en hierna te noemen de Habitatrichtlijn;**  
**alsmede nota van toelichting met kenmerk TRCJZ/2004/1725D en behorende bij besluit DRR&R/2005/1065 II tot aanwijzing van Duinen Terschelling als speciale beschermingszone in het kader van de Richtlijn 79/409/EEG van de Raad van de Europese Gemeenschappen van 2 april 1979 inzake het behoud van de vogelstand en hierna te noemen de Vogelrichtlijn**

## **1. INLEIDING**

Door middel van dit besluit wordt het gebied Duinen Terschelling aangewezen als speciale beschermingszone onder de Habitatrichtlijn. Tevens wordt de aanwijzing van Duinen Terschelling als speciale beschermingszone onder de Vogelrichtlijn gewijzigd. Deze wijziging heeft in elk geval betrekking op de vogelsoorten waarvoor dit gebied is aangewezen hetgeen is gebaseerd op toepassing van de criteria, die zijn gebruikt bij de aanwijzing van de Vogelrichtlijngebieden in 2000<sup>1</sup>. Alle aanwijzingen tezamen vormen het Natura 2000-gebied Duinen Terschelling, waarvan de instandhoudingsdoelstellingen in dit besluit zijn opgenomen. De aanwijzing als Wetland, die indertijd middels het besluit van 28 februari 2005 (DRR&R/2004/3998II) voor het gebied "Waddeneilanden en Noordzeekustzone" is geschied, wordt door dit besluit niet gewijzigd.

In hoofdstuk 2 van deze nota van toelichting worden de aanwijzingen onder Habitat- en Vogelrichtlijn kort toegelicht. In dit hoofdstuk wordt tevens melding gemaakt van de status van beschermd natuurmoment voor een deel van het Natura 2000-gebied, welke inmiddels is komen te vervallen of bij dit besluit komt te vervallen. Deze toelichting omvat verder in hoofdstuk 3 de gebiedsbeschrijving, bijzonderheden met betrekking tot de begrenzing en een toelichting op de kaart. Tenslotte zijn in hoofdstuk 4 de instandhoudingsdoelstellingen vermeld.

## **2. AANWIJZINGEN HABITAT- EN VOGELRICHTLIJN**

Door middel van dit besluit wordt het gebied Duinen Terschelling aangewezen als speciale beschermingszone onder de Habitatrichtlijn (verder aangeduid als "Habitatrichtlijngebied"). Het gebied is in mei 2003 aangemeld volgens de procedure zoals opgenomen in artikel 4 van deze richtlijn waarna het gebied in december 2004 door de Europese Commissie onder de naam "Duinen Terschelling" en onder nummer NL2003059 is geplaatst op de lijst van gebieden van communautair belang voor de Atlantische biogeografische regio. Het gebied is aangewezen voor drie prioritaire habitattypen in de zin van artikel 1 van de Habitatrichtlijn.

Het gebied Duinen Terschelling is op 7 april 2005 (besluit DRR&R/2005/1065 II) onder de naam "Duinen Terschelling" aangewezen als speciale beschermingszone onder de Vogelrichtlijn (verder aangeduid als "Vogelrichtlijngebied"). Bij de Europese Commissie is dit gebied bekend onder nummer NL3009007. Duinen Terschelling was

---

<sup>1</sup> Nota van Antwoord Vogelrichtlijn, bijlage 1, Selectiecriteria en methode van begrenzing

eerder al bij besluit van 24 maart 2000 (N/2000/320) aangewezen als onderdeel van het Vogelrichtlijngebied "Waddeneilanden, Noordzeekustzone, Breebaart", maar in beslissing op bezwaar van 7 april 2005 (Stcrt. 2005, nr. 69) is het in 2000 aangewezen gebied gesplitst in zes afzonderlijke Vogelrichtlijngebieden: Duinen Texel, Duinen Vlieland, Duinen Terschelling, Duinen Ameland, Duinen Schiermonnikoog en Noordzeekustzone. Door middel van dit besluit wordt de nota van toelichting met kenmerk TRCJZ/2004/1725D gewijzigd en de kaart behorende bij besluit DRR&R/2005/1065 II en voor zover betrekking hebbende op het gebied Duinen Terschelling ingetrokken. Uit het vorige besluit overgenomen tekstdelen zijn in deze nota van toelichting cursief gezet<sup>2</sup>.

Het Natura 2000-gebied Duinen Terschelling (landelijk gebiedsnummer 4) omvat het Vogelrichtlijngebied Duinen Terschelling en het gelijknamige Habitatrichtlijngebied. Natura 2000 is het samenhangende Europees ecologisch netwerk bestaande uit de gebieden aangewezen onder de Habitatrichtlijn. Dit netwerk moet de betrokken natuurlijke habitattypen en habitats van soorten in hun natuurlijke verspreidingsgebied in een gunstige staat van instandhouding behouden of in voorkomend geval herstellen. Natura 2000 bestrijkt ook de onder Vogelrichtlijn aangewezen gebieden. De instandhoudingsdoelstellingen (hoofdstuk 4) en eventuele wijziging van de begrenzing zijn in algemene zin nader toegelicht in het Natura 2000 Doelendocument. Dit document geeft het beleidskader van de geformuleerde instandhoudingsdoelstellingen weer en van de daarbij gehanteerde systematiek. Beschrijvingen van habitattypen en soorten waarvoor doelen zijn vastgesteld, zijn opgenomen in het Natura 2000 Profielendocument. Hierin wordt ook ingegaan op de interpretatie van habitattypen en de relatieve bijdrage van afzonderlijke gebieden aan het Natura 2000-netwerk.

Ingevolge artikel 15a, tweede en derde lid van de Natuurbeschermingswet 1998 vervalt bij aanwijzing als speciale beschermingszone onder artikel 10a de status van de hieronder opgesomde natuurmonumenten<sup>3</sup> voor zover deel uitmakend van het Natura 2000-gebied. In dergelijke gevallen heeft de instandhoudingsdoelstelling voor de gedeelten van het Natura 2000-gebied waarop de aanwijzingen als natuurmonument betrekking hadden, mede betrekking op de doelstellingen ten aanzien van het behoud, herstel en de ontwikkeling van het natuurschoon of de natuurwetenschappelijke betekenis van het gebied zoals bepaald in de vervallen besluiten (zie verder hoofdstuk 4).

Het Staatsnatuurmonument Boschplaat is aangewezen op 8 november 1974 (NBOR/S-15110, Stcrt. 1974, nr. 221).

Het Natura 2000-gebied Duinen Terschelling ligt in de provincie Fryslân en behoort tot het grondgebied van de gemeente Terschelling.

---

<sup>2</sup> De afkorting sbz ("speciale beschermingszone") en de aanduiding "beschermingszone" zijn hierin vervangen door de term "Vogelrichtlijngebied"

<sup>3</sup> Beschermd en staatsnatuurmonumenten zijn in de periode 1968-98 aangewezen op grond van respectievelijk artikel 7 en 21 van de Natuurbeschermingswet (Stb. 1967, nr. 572)

### 3. GEBIEDSBESCHRIJVING EN BEGRENZING

#### 3.1 Gebiedsbeschrijving

De Duinen van Terschelling behoren, net als Vlieland, tot de meest kalkarme duingebieden van de Waddeneilanden. Er komen dan ook vooral uitgestrekte droge duingraslanden en heidebegroeiingen voor, met daarin vele bijzondere soorten korstmossen, mossen en hogere planten. De daartussen gelegen duinvalleien vertonen een scala aan variatie, van open water tot knopbiesbegroeiingen en zure berkenbossen. Het westelijk deel van het duingebied, de Noordvaarder, is echter jong en kent daardoor nog gedeelten die kalkhoudend zijn met daaraan gekoppeld gradiënten naar ontkalkte gedeelten. Er is een goed ontwikkeld en natuurlijk duinsysteem aanwezig met floristisch rijke duinhellingen, primaire valleien met aan de randen korte gradiënten van droog-nat, zoet-zout en zuur-basisch en zeer veel pioniersituaties. In het gebied zijn dan ook alle typerende duinvalleivegetaties aanwezig. Ten zuidoosten hiervan ligt het groene strand, met een duinbeek. Daar is, vanwege het voorkomen van gradiënten van nat naar droog, een grote diversiteit aan plantensoorten aanwezig. Hier is tevens sprake van zo'n sterke voeding van grondwater vanuit de Noordvaarder dat lokaal veenvormende vegetaties tot ontwikkeling komen. Hetzelfde fenomeen doet zich voor ter hoogte van de Kooibosjes in de binnenduinrand waar een sterke kwel vanuit het aangrenzende duinmassief de sturende factor is. Ten noorden van De Boschplaat (behorend tot Natura 2000-gebied Waddenzee) ligt een duingebied waar het zand vrij kan stuiven en waar per saldo kustafslag plaatsvindt. Het gebied omvat ook enige boscomplexen die bestaan uit aangeplant naald- en loofbos en spontane opslag.

#### 3.2 Landschappelijke context en kenmerken begrenzing

Duinen Terschelling behoort tot het Natura 2000-landschap 'Duinen'.

De begrenzing van het Habitatrictlijngebied Duinen Terschelling is bepaald aan de hand van de ligging van de natuurlijke habitats en de leefgebieden van de soorten waarvoor het gebied is aangewezen. Daarnaast omvat het begrensde gebied ook natuurwaarden die integraal onderdeel uitmaken van de ecosystemen waartoe de betreffende habitattypen en leefgebieden van soorten behoren alsmede nieuwe natuur indien dit noodzakelijk wordt geacht om bedreigde en schaarse habitattypen en leefgebieden van soorten te herstellen.

Bij de keuze en de afbakening van de gebieden is geen rekening gehouden met andere vereisten dan die verband houdend met de instandhouding van de natuurlijke habitats en de wilde flora en fauna.<sup>4</sup>

*De grenzen van Vogelrichtlijngebieden worden bepaald door het gebruik dat de aanwezige bijlage I-soorten, en/of trekkende watervogels, en/of overige trekkende vogels ervan maken, waarbij wordt uitgegaan van landschapsecologische eenheden en de biotoopeisen van de betrokken vogelsoorten. Het gebied Duinen Terschelling is aangewezen als Vogelrichtlijngebied vanwege de aanwezigheid van kustduinen die het leefgebied vormen van een aantal in artikel 4 van de Richtlijn bedoelde vogelsoorten. Het is een gebied dat het leefgebied vormt van soorten van Bijlage I van de Vogelrichtlijn (art. 4.1) en dat tevens fungeert als broedgebied van andere trekvogelsoorten (art. 4.2). De begrenzing van het Vogelrichtlijngebied is zo gekozen dat een in landschapsecologisch opzicht samenhangend geheel is ontstaan dat - in*

---

<sup>4</sup> Hof van Justitie EG ,7 november 2000, First Corporate Shipping, zaak C-371/98, punten 15 en 25

*samenhang met Vogelrichtlijngebied Waddenzee uit 1991 - voorziet in de beschermingsbehoefte met betrekking tot het voortbestaan en/of voortplanten van bedoelde vogelsoorten.*

### **3.3 Begrenzing en oppervlakte**

De begrenzing van het Natura 2000-gebied is aangegeven op de bij de aanwijzing behorende kaart. Het Natura 2000-gebied Duinen Terschelling bestaat uit een duingebied en enige boscomplexen. De west- en noordgrens van het Natura 2000-gebied wordt gevormd door de duinvoet. Aan het Natura 2000-gebied grenzen agrarische gronden, campings en de bebouwde kom van West-Terschelling.

Het Natura 2000-gebied beslaat een oppervlakte van 3.969 ha, waarvan 476 ha uitsluitend Habitatrichtlijngebied betreft. Het overgrote deel van het gebied is zowel Vogelrichtlijngebied als Habitatrichtlijngebied. Deze cijfers betreffen bruto-oppervlakten omdat bij de berekening geen rekening is gehouden met niet op de kaart, tekstueel uitgesloten delen.

Het in hoofdstuk 2 genoemde (voormalige) beschermd natuurmonument Boschplaat valt voor een deel binnen de begrenzing van Duinen Terschelling (617 ha). Het overgrote deel van het natuurmonument ligt binnen het Natura 2000-gebied Waddenzee en een ander deel in Noordzeekustzone.

De begrenzingen van het Vogelrichtlijngebied en van het Habitatrichtlijngebied (zoals aangemeld) zijn op de kaart op enkele technische punten verbeterd:

- Verharde openbare wegen en bebouwing aan de rand van het gebied zijn zo veel mogelijk buiten de begrenzing gebracht.
- De begrenzing is waar mogelijk gelegd langs topografisch herkenbare lijnen, zoals wegen, perceelscheidingen en de overgang van kwelder naar duin.
- Onlogische verschillen (< 25 ha) tussen Vogel- en Habitatrichtlijngebied zijn opgeheven door de meest ruime grens aan te houden.

Overige wijzigingen van meer dan 1 ha worden in de volgende alinea's toegelicht.

De begrenzing van het Vogel- en Habitatrichtlijngebied is als volgt gewijzigd:

- Ten westen van Hotel Paal 8 in West aan Zee is een strook duinterrein toegevoegd (kaart A, 2,6 ha);
- Aan de oostzijde van West aan Zee is de grens op de (kadastrale) erfpachtgrens gelegd (kaart A, uitbreiding 1,0 ha);
- De Dwarsdijk en aangrenzend parkeerterrein (kaart B, 1,3 ha) bij Oosterend zijn aan het gebied onttrokken omdat ze geen deel uitmaken van het leefgebied van de betrokken (vogel)soorten, er geen habitattypen voorkomen en verder voor de instandhouding van het gebied geen betekenis toekomt;
- Ter hoogte van Baaiduinen zijn enkele percelen langs de Duinweg (kaart C, 9,2 ha) toegevoegd ten behoeve van de ontwikkeling van vochtige duinvalleien (H2190). Het fietspad langs de duinrand is omgelegd om deze ontwikkeling mogelijk te maken. Het betreft gronden van Staatsbosbeheer.
- Ten noorden van het zwembad bij West-Terschelling is een meer logische en herkenbare grensverloop gevolgd (paden, kaart D); de grens liep vrij willekeurig door het open duin (uitbreiding 4,0 ha, SBB-eigendom).



De begrenzing van het Habitatrictlijngebied is als volgt gewijzigd:

- Doodemanskisten ten westen van de bebouwing van West-Terschelling is aan het gebied onttrokken. Dit terrein heeft een parkachtig karakter waarvan een woning (Rijksmonument) en vijver (in gebruik als ijsbaan) deel uitmaken. Er komen geen habitatwaarden voor;
- Uitloper van met naaldbos beboste duinen ten noorden van de bebouwing van West-Terschelling (kaart D, 21 ha);
- Het strand is overgeheveld naar de Noordzeekustzone (overeenkomstig de Vogelrichtlijn-begrenzing). Dit in analogie met de begrenzing van de Waddenzee (incl. kwelders, zandplaten en stranden).

### **3.4 Toelichting bij de kaart en uitgesloten delen**

De begrenzing van het Natura 2000-gebied is aangegeven op de bij de aanwijzing behorende kaart. Voor zover van toepassing is daarbij onderscheid gemaakt tussen de begrenzingen van Habitatrictlijngebied, Vogelrichtlijngebied en van (voormalige) natuurmonumenten. Daar waar de kaart en de nota van toelichting, bijvoorbeeld om kaart-technische redenen, niet overeenstemmen, is de tekst in deze paragraaf doorslaggevend. In voorkomende gevallen zijn op de kaart ook aangrenzende Natura 2000-gebieden aangegeven. Aan de indicatief aangeduide begrenzing van deze gebieden kunnen geen rechten worden ontleend (voor de begrenzing van deze gebieden wordt verwezen naar de kaarten van de betreffende aangewezen of aangemelde gebieden).

Voor de begrenzing van Natura 2000-gebieden geldt de volgende algemene exclaveringsformule: Bestaande bebouwing, erven, tuinen, verhardingen en hoofdspoorwegen maken geen deel uit van het aangewezen gebied, tenzij daarvan in paragraaf 3.3 wordt afgeweken. Voor de gebruikte begrippen gelden de volgende definities (voor zover van toepassing in het onderhavige gebied):

- **Bebouwing** betreft één of meer gebouwen of bouwwerken, geen gebouwen zijnde. **Gebouw:** elk bouwwerk, dat een voor mensen toegankelijke overdekte geheel of gedeeltelijk met wanden omsloten ruimte vormt. **Bouwwerk:** elke constructie van enige omvang van hout, steen, metaal of ander materiaal, welke hetzij direct of indirect met de grond verbonden is hetzij direct of indirect steun vindt in of op de grond.
- **Erven** zijn de onmiddellijk aan een woning of ander gebouw gelegen, daarbij behorende en daarmee in gebruik zijnde terreinen.
- **Tuinen** zijn in de onmiddellijke nabijheid van een woning of ander gebouw gelegen intensief onderhouden terreinen beplant met siergewassen en gazons of in gebruik als moestuin die zich duidelijk onderscheiden van de omgeving. Tuinen zijn meestal besloten en omheind middels een afrastering, schutting, muur of haag, of (deels) omgeven door een sloot.
- **Verhardingen** kunnen bijvoorbeeld zijn: wegen, pleinen, parkeervoorzieningen, erfverhardingen en steenglooingen. **Wegen** betreffen alle voor het gemotoriseerd verkeer in gebruik zijnde kunstmatig verharde wegen met inbegrip van de daarin liggende bruggen en duikers en de tot die wegen behorende paden en bermen of zijkanten.
- **Hoofdspoorwegen** betreffen spoorlijnen die zijn opgenomen in het Besluit aanwijzing hoofdspoorwegen (Stb. 2004, nr. 722).

Met betrekking tot het grensverloop langs verharde wegen, hoofdspoorwegen, watergangen, waterkerende dijken en de duinvoet geldt het volgende voor zover van toepassing in het onderhavige gebied:

- Waar de buitengrens van een gebied wordt gevormd door een verharde weg wordt de grens gelegd op de voet van het talud of langs de wegberm aan de zijde van het gebied.
- Langs hoofdspoorwegen geldt artikel 20 van de Spoorwegwet.
- Waar de buitengrens van een gebied wordt gevormd door een watergang die op de kaart slechts door een enkelvoudige lijn wordt aangegeven, wordt de grens gelegd op de watergrens die, gezien vanuit het gebied, aan de overzijde is gelegen omdat dergelijke wateren een ecologisch/ waterhuishoudkundige eenheid vormen met de aanwezige natte habitats/ leefgebieden.
- De zeewaartse grens van duingebieden loopt langs de duinvoet van het buitenduin. Bij duinaangroei verplaatst de grens zich zeewaarts, bij duinafslag landinwaarts met de duinvoet mee.
- Waar de buitengrens van het watergebied samenvalt met een waterkerende dijk ligt de grens op de buitenteen van de dijk. Waar de buitengrens van een landgebied samenvalt met een waterkerende dijk ligt de grens op de teen van de dijk aan de gebiedszijde.

## **4. INSTANDHOUDINGSDOELSTELLINGEN**

### **4.1 Inleiding**

Het ecologisch netwerk Natura 2000 moet de betrokken natuurlijke habitats en leefgebieden van soorten in hun natuurlijke verspreidingsgebied in een gunstige staat van instandhouding behouden of in voorkomend geval herstellen. Onder het begrip "instandhouding" wordt een geheel van maatregelen verstaan die nodig zijn voor het behoud of herstel van natuurlijke habitats en populaties van wilde dier- en plantensoorten in een gunstige staat van instandhouding. Ingevolge artikel 4, vierde lid, Habitatrictlijn worden bij aanwijzing als Habitatrictlijngebied "tevens de prioriteiten vast[gesteld] gelet op het belang van de gebieden voor het in een gunstige staat van instandhouding behouden of herstellen van een type natuurlijke habitat [...] of van een soort [...] alsmede voor de coherentie van Natura 2000 en gelet op de voor dat gebied bestaande dreiging van achteruitgang en vernietiging".

Deze bepaling is in artikel 10a, tweede lid, van de Natuurbeschermingswet 1998 nader uitgewerkt. Op grond van dit artikel bestaat de verplichting om in een aanwijzing doelstellingen ten aanzien van de instandhouding van leefgebieden van vogelsoorten dan wel doelstellingen ten aanzien van de instandhouding van natuurlijke habitats of populaties van de in het wild levende dier- en plantensoorten op te nemen. Om die reden zijn voor elk Natura 2000-gebied instandhoudingsdoelstellingen ontwikkeld, waarbij per habitatype en per (vogel)soort is uitgegaan van landelijke doelen en de bijdrage die een gebied redelijkerwijs kan leveren voor het bereiken van een gunstige staat van instandhouding op landelijk niveau.

### **4.2 Algemene doelen**

- Behoud van de bijdrage van het Natura 2000-gebied aan de biologische diversiteit en aan de gunstige staat van instandhouding van natuurlijke habitats en soorten binnen de Europese Unie.

- Behoud van de bijdrage van het Natura 2000-gebied aan de ecologische samenhang van het Natura 2000-netwerk zowel binnen Nederland als binnen de Europese Unie.
- Behoud en waar nodig herstel van de ruimtelijke samenhang met de omgeving ten behoeve van de duurzame instandhouding van de in Nederland voorkomende natuurlijke habitattypen en soorten.
- Behoud en waar nodig herstel van de natuurlijke kenmerken en van de samenhang van de ecologische structuur en functies van het gehele gebied voor alle habitattypen en soorten waarvoor instandhoudingsdoelstellingen zijn geformuleerd.
- Behoud of herstel van gebiedsspecifieke ecologische vereisten voor de duurzame instandhouding van de habitattypen en soorten waarvoor instandhoudingsdoelstellingen zijn geformuleerd.

### 4.3 Habitatrictlijn: habitattypen (bijlage I)

<b>H1310</b>	<b>Eenjarige pioniersvegetaties van slik- en zandgebieden met <i>Salicornia</i> spp. en andere zoutminnende planten</b>
Doel	Behoud oppervlakte en kwaliteit.
Toelichting	Het habitatype zilte pionierbegroeiingen is momenteel in goede kwaliteit aanwezig over voldoende oppervlakte op strandvlaktes en groene stranden in de vorm van zowel zilte pionierbegroeiingen, <i>zeekraal</i> (subtype A) als zilte pionierbegroeiingen, <i>zeevetmuur</i> (subtype B). Er is geen doelstelling voor uitbreiding oppervlakte in het Waddengebied.
<b>H1330</b>	<b>Atlantische schorren (<i>Glauco-Puccinellietalia maritimae</i>)</b>
Doel	Behoud oppervlakte en kwaliteit schorren en zilte graslanden, <i>buitendijks</i> (subtype A).
Toelichting	Het habitatype schorren en zilte graslanden, <i>buitendijks</i> (subtype A) is momenteel in goede kwaliteit aanwezig over voldoende oppervlakte op strandvlaktes en groene stranden. Er is geen doelstelling voor uitbreiding oppervlakte in het Waddengebied.
<b>H2110</b>	<b>Embryonale wandelende duinen</b>
Doel	Behoud oppervlakte en kwaliteit.
Toelichting	Het habitatype embryonale duinen is momenteel in goede kwaliteit en over voldoende oppervlakte aanwezig. Behoud van de oppervlakte geldt binnen de (sterke) natuurlijke fluctuaties, en kan gebeuren door behoud van het dynamische landschap met dit habitatype, in de Cupido's Polder. Gezien de afbakening in de begrenzing tussen de Waddeneilanden en Waddenzee of Noordzeekustzone is het areaal op de Waddeneilanden niet zeer groot. Het betreft een habitatype waarvan de exacte locatie en de oppervlakte jaarlijks sterk kunnen wisselen ten gevolge van erosie- en sedimentatieprocessen.
<b>H2120</b>	<b>Wandelende duinen op de strandwal met <i>Ammophila arenaria</i> ("witte duinen")</b>
Doel	Behoud oppervlakte en kwaliteit.

Toelichting Het habitatype witte duinen is momenteel in goede kwaliteit en over voldoende oppervlakte aanwezig. Behoud van de kwaliteit (verstuing) in de zeereep is tevens van belang voor herstel van de kwaliteit van achtergelegen duingraslanden, kwelders en duinvalleien. Gezien de afbakening in de begrenzing tussen de Waddeneilanden en Waddenzee of Noordzeekustzone is het areaal op de Waddeneilanden relatief groot. Het betreft een habitatype waarvan de exacte locatie en de oppervlakte jaarlijks sterk kunnen wijzigen ten gevolge van erosie- en sedimentatieprocessen.

**H2130 \*Vastgelegde kustduinen met kruidvegetatie ("grijze duinen")**

Doel Uitbreiding oppervlakte en verbetering kwaliteit grijze duinen, *kalkarm* (subtype B) en grijze duinen, *heischraal* (subtype C).

Toelichting Het habitatype komt voor in de vorm van grijze duinen, *kalkarm* (subtype B) en *heischraal* (subtype C). Door de grote oppervlakte grijze duinen, *kalkarm* (subtype B) levert het gebied een zeer grote bijdrage. Gezien de landelijk zeer ongunstige staat van instandhouding is echter ook voor dit gebied een verbeteropgave geformuleerd. Voor grijze duinen, *heischraal* (subtype C), waarvoor de bijdrage van het gebied minder groot is, liggen de mogelijkheden van het gebied vooral in kwaliteitsverbetering.

**H2140 \*Vastgelegde ontkalkte duinen met *Empetrum nigrum***

Doel Behoud oppervlakte en verbetering kwaliteit.

Toelichting De habitatypen duinheiden met kraaihei, *vochtig* (subtype A) en duinheiden met kraaihei, *droog* (subtype B) zijn in een zeer groot oppervlakte aanwezig. Het gebied levert een zeer grote bijdrage aan het landelijke doel voor het habitatype. Kwaliteitsverbetering is als doel geformuleerd wegens de opgetreden achteruitgang van jonge, korstmosrijke stadia.

**H2160 Duinen met *Hippophaë rhamnoides***

Doel Behoud oppervlakte en kwaliteit.

Toelichting Het habitatype duindoornstruwelen is momenteel in goede kwaliteit over slechts een klein oppervlakte aanwezig. Uitbreiding van dit habitatype kan een bedreiging vormen voor onder meer habitatype H2130 grijze duinen

**H2170 Duinen met *Salix repens* ssp. *argentea* (*Salicion arenariae*)**

Doel Behoud oppervlakte en kwaliteit. Enige achteruitgang in oppervlakte ten gunste van habitatype H2190 vochtige duinvalleien is toegestaan.

Toelichting Het habitatype kruipwilgstruwelen is momenteel in goede kwaliteit en over voldoende oppervlakte aanwezig, veelal in mozaïek met andere duinvalleibegroeiingen van habitatype H2190 vochtige duinvalleien.

**H2180 Beboste duinen van het Atlantische, continentale en boreale kustgebied**

Doel Uitbreiding oppervlakte en verbetering kwaliteit duinbossen, *droog* (subtype A) en duinbossen, *vochtig* (subtype B).

Toelichting Voor beide subtypen van het habitatype duinbossen zijn op Terschelling goede mogelijkheden voor uitbreiding oppervlakte en verbetering kwaliteit aanwezig. Op termijn kan het gebied daarom een zeer grote bijdrage leveren aan het landelijke doel voor duinbossen, *droog* (subtype A) en duinbossen, *vochtig* (subtype B).

#### **H2190 Vochtige duinvalleien**

Doel Uitbreiding oppervlakte en verbetering kwaliteit vochtige duinvalleien, *open water* (subtype A) en vochtige duinvalleien, *ontkalkt* (subtype C), uitbreiding oppervlakte en behoud kwaliteit vochtige duinvalleien, *kalkrijk* (subtype B), behoud oppervlakte en kwaliteit vochtige duinvalleien, *hoge moerasplanten* (subtype D).

Toelichting Het habitatype vochtige duinvalleien is momenteel in goede kwaliteit aanwezig op een geringe oppervlakte. Er zijn grote uitbreidingsmogelijkheden voor vochtige duinvalleien, *open water* (subtype A) waardoor het gebied in de toekomst een zeer grote bijdrage aan het landelijke doel voor dit subtype kan leveren. Ook zijn er goede herstel mogelijkheden vochtige duinvalleien, *kalkrijk* (subtype B) aanwezig. Door de goede kwaliteit van dit subtype en het grote oppervlakte van vochtige duinvalleien, *ontkalkt* (subtype C) levert het gebied een zeer grote bijdrage aan het landelijke doel voor deze subtypen. Vochtige duinvalleien, *hoge moerasplanten* (subtype D) komt in goede tot matige kwaliteit voor.

#### **H6230 \*Soortenrijke heischrale graslanden op arme bodems van berggebieden (en van submontane gebieden in het binnenland van Europa)**

Doel Uitbreiding oppervlakte en verbetering kwaliteit.

Toelichting In de binnenduinrand komt momenteel plaatselijk het habitatype heischrale graslanden voor. Er zijn lokaal mogelijkheden voor uitbreiding oppervlakte en verbetering kwaliteit van dit habitatype dat landelijk een zeer ongunstige staat van instandhouding heeft.

#### **H7140 Overgangs- en trilvenen**

Doel Uitbreiding oppervlakte en verbetering kwaliteit overgangs- en trilvenen, *trilvenen* (subtype A) en overgangs- en trilvenen, *veenmosrietlanden* (subtype B).

Toelichting Het habitatype overgangs- en trilvenen ontwikkelt zich momenteel aan de binnenduinrand. Het betreft zowel overgangs- en trilvenen, *trilvenen* (subtype A) als overgangs- en trilvenen, *veenmosrietlanden* (subtype B). Bij verder herstel van de binnenduinrand zijn er goede potenties voor kleinschalige uitbreiding en verbetering van de kwaliteit. Terschelling is een van de weinige duingebieden waar dit habitatype voorkomt.

### **4.4 Habitatrictlijn: soorten (bijlage II)**

#### **H1831 Drijvende waterwegbree**

Doel Behoud omvang en kwaliteit biotoop voor behoud populatie.

Toelichting Behoud van de enige populatie van drijvende waterwegbree op de Waddeneilanden is van belang met het oog op behoud van het verspreidingsgebied van de soort in ons land.

<b>H1903</b>	<b>Groenknolorchis</b>
Doel	Behoud omvang en kwaliteit biotoop voor behoud populatie.
Toelichting	De groenknolorchis is momenteel in een levensvatbare populatie aanwezig op de Noordvaarder. Voor duurzaam behoud zijn telkens opnieuw jonge successiestadia van habitatype H2190 vochtige duinvalleien noodzakelijk.

#### 4.5 Vogelrichtlijn: broedvogels

<b>A004</b>	<b>Dodaars</b>
Doel	Behoud omvang en kwaliteit leefgebied met een draagkracht voor een populatie van ten minste 20 paren.
Toelichting	Van oudsher is de dodaars een schaarse broedvogel van kleinschalige wateren. Inventarisatie gegevens zijn schaars. Maximaal werden 22 paren geteld in 2001. Gezien de landelijk gunstige staat van instandhouding is behoud voldoende. Het gebied heeft voldoende draagkracht voor een sleutelpopulatie.
<b>A081</b>	<b>Bruine kiekendief</b>
Doel	Behoud omvang en kwaliteit leefgebied met een draagkracht voor een populatie van ten minste 40 paren.
Toelichting	Na de hervestiging als regelmatige broedvogel in de vochtige duinvalleien van Terschelling in de 80-er jaren is de populatie bruine kiekendieven geleidelijk toegenomen tot 63 paren in 1996. Daarna is een lichte afname opgetreden met gemiddeld 44 paren in de periode 1999-2003 (maximaal 46 paren in 2002). Gezien de landelijk gunstige staat van instandhouding is behoud voldoende. Het gebied heeft voldoende draagkracht voor een sleutelpopulatie.
<b>A082</b>	<b>Blauwe kiekendief</b>
Doel	Uitbreiding omvang en/of verbetering kwaliteit leefgebied met een draagkracht voor een populatie van ten minste 40 paren.
Toelichting	Na vestiging in open duinen van Terschelling in de 40-er jaren is de populatie blauwe kiekendieven geleidelijk toegenomen tot boven de 50 paren in begin 90-er jaren (maximaal 51 in 1994). Vervolgens is een afname opgetreden tot gemiddeld 31 paren in de periode 1999-2003 (minimum 23 paren in 2003). Momenteel is Terschelling het belangrijkste broedgebied in Nederland. Gezien de landelijk zeer ongunstige staat van instandhouding is als doel uitbreiding omvang en/of verbetering kwaliteit leefgebied geformuleerd. Het gebied levert voldoende draagkracht voor een sleutelpopulatie.
<b>A137</b>	<b>Bontbekplevier</b>
Doel	Uitbreiding omvang en/of verbetering kwaliteit leefgebied met een draagkracht voor een populatie van tenminste 10 paren.
Toelichting	Vermoedelijk was alleen aan het eind van de 50-er jaren een sleutelpopulatie bontbekplevieren aanwezig. Doorgaans bleef het aantal paren in latere jaren daaronder met als maxima 16 paren in 1995 en 1998. In de periode 1999-2003 fluctueerde het aantal paren tussen 0 en 20 (gemiddeld 8 paren). Belangrijkste potenties bieden (schelpen)stranden

op de Noordvaarder. Elders op het eiland komen ook nog enkele paren tot broeden. Gezien de landelijk zeer ongunstige staat van instandhouding is als doel uitbreiding omvang en/of verbetering kwaliteit leefgebied geformuleerd. Het gebied kan onvoldoende draagkracht leveren voor een sleutelpopulatie, maar draagt wel bij aan de draagkracht in de regio Waddengebied ten behoeve van een regionale sleutelpopulatie.

**A138 Strandplevier**

Doel Uitbreiding omvang en/of verbetering kwaliteit leefgebied met een draagkracht voor een populatie van tenminste 10 paren.

Toelichting De strandplevier is van oudsher een geregelde broedvogel van (schelpen)stranden met maxima in de 60-er jaren met meer dan 50 paren, waarna een afname optrad met in het begin van de 80-er jaren nog circa 20 paren. De afname heeft zich daarna doorgezet en in de periode 1999-2003 broedden jaarlijks 7-11 paren. Eén van de broedgebieden in dit Natura 2000 gebied is de Boschplaat. De Noordvaarder biedt de belangrijkste potenties binnen het gebied. Gezien de landelijk zeer ongunstige staat van instandhouding is als doel uitbreiding omvang en/of verbetering kwaliteit leefgebied geformuleerd. Het gebied kan onvoldoende draagkracht leveren voor een sleutelpopulatie, maar draagt wel bij aan de draagkracht in de regio Waddengebied ten behoeve van een regionale sleutelpopulatie.

**A195 Dwergstern**

Doel Uitbreiding omvang en/of verbetering kwaliteit leefgebied met een draagkracht voor een populatie van ten minste 20 paren.

Toelichting De dwergstern als broedvogel kwam in de periode 1999-2002 voor met 0-20 paren (gemiddeld 8). Gezien de landelijk zeer ongunstige staat van instandhouding is als doel uitbreiding omvang en/of verbetering kwaliteit leefgebied geformuleerd. Het gebied kan voldoende draagkracht gaan leveren voor een sleutelpopulatie.

**A222 Velduil**

Doel Uitbreiding omvang en/of verbetering kwaliteit leefgebied met een draagkracht voor een populatie van ten minste 10 paren.

Toelichting Van oorsprong is de velduil een schaarse broedvogel van het open duin met de hoogste aantallen in de 80-er en begin 90-er jaren; maximaal 19 paren in 1989. Daarna heeft een duidelijke afname plaatsgevonden en in de periode 1999-2003 fluctueerden de aantallen tussen 1 en 12 paren. Gezien de landelijk zeer ongunstige staat van instandhouding is als doel uitbreiding omvang en/of verbetering kwaliteit leefgebied geformuleerd. Het gebied levert onvoldoende draagkracht voor een sleutelpopulatie, maar draagt wel bij aan de draagkracht in de regio Waddengebied ten behoeve van een regionale sleutelpopulatie.

**A275 Paapje**

Doel Uitbreiding omvang en/of verbetering kwaliteit leefgebied met een draagkracht voor een populatie van ten minste 25 paren.

**Toelichting** Het paapje is een talrijke broedvogel van vochtige duinvalleien halverwege de vorige eeuw: met meer dan 100 paren eind 50-er jaren. Daarna heeft een sterke afname plaatsgevonden, met in 1990 25 paren tot het mogelijk ontbreken van de soort in 2003. Gezien de landelijk zeer ongunstige staat van instandhouding is als doel uitbreiding omvang en/of verbetering kwaliteit leefgebied geformuleerd. Het gebied levert onvoldoende draagkracht voor een sleutelpopulatie, maar draagt wel bij aan de draagkracht in de regio Waddengebied ten behoeve van een regionale sleutelpopulatie.

**A277 Tapuit**

**Doel** Uitbreiding omvang en/of verbetering kwaliteit leefgebied met een draagkracht voor een populatie van ten minste 100 paren.

**Toelichting** De tapuit is van oudsher een algemene broedvogel van het open duin met een maximum in begin 80-er jaren (maximaal 195 paren in 1982). Daarna is de stand sterk afgenomen via 114 paren in 1995 naar 41 paren in 2001 en 40 in 2002. Gezien de landelijk zeer ongunstige staat van instandhouding is als doel uitbreiding omvang en/of verbetering kwaliteit leefgebied geformuleerd. Het gebied kan voldoende draagkracht gaan leveren voor een sleutelpopulatie.

**A295 Rietzanger**

**Doel** Behoud omvang en kwaliteit leefgebied met een draagkracht voor een populatie van ten minste 120 paren.

**Toelichting** De rietzanger is vermoedelijk pas broedvogel in natte duinvalleien vanaf halverwege de vorige eeuw. In de 80-er jaren werd het gewenste niveau voor een sleutelpopulatie voor het eerst overschreden (bijvoorbeeld 1982 120 paren). Voor de periode 1999-2003 wordt het gemiddeld aantal paren geschat op 120. De soort verkeert landelijk in een matig ongunstige staat van instandhouding. Het gebied heeft voldoende draagkracht voor een sleutelpopulatie.

#### **4.6 Complementaire doelen**

De instandhoudingdoelstelling van het Natura 2000-gebied heeft mede betrekking op een of meer complementaire doelen die voor bepaalde habitattypen en (vogel)soorten zijn gesteld. De rechtsgrondslag voor complementaire doelen is artikel 10a, derde lid, van de Natuurbeschermingswet 1998. Het betreft ten eerste vogelsoorten die in het gebied voorkomen, maar het betreffende gebied is niet als Vogelrichtlijngebied aangewezen. Dit betreft uitsluitend vogelsoorten die in zeer ongunstige staat van instandhouding verkeren. Ten tweede gaat het om habitattypen en soorten (van bijlage I of bijlage II van de Habitatrictlijn) die nog niet in het gebied voorkomen en die op landelijke schaal in een zeer ongunstige staat van instandhouding verkeren, maar waarvoor in het onderhavige gebied goede kansen aanwezig zijn voor ontwikkeling of vestiging.

De reden dat voor complementaire doelen is gekozen, is dat daarmee binnen het netwerk van Natura 2000 een bijdrage wordt geleverd aan de realisering van de landelijke doelen voor de betreffende habitattypen en soort(en). Voor een nadere uitleg wordt verwezen naar het Natura 2000 Doelendocument (paragraaf 3.3).



In dit geval geldt het volgende complementaire doel:

**H1042      Gevlekte witsnuitlibel**

Doel            Uitbreiding omvang en verbetering kwaliteit leefgebied voor vestiging populatie.

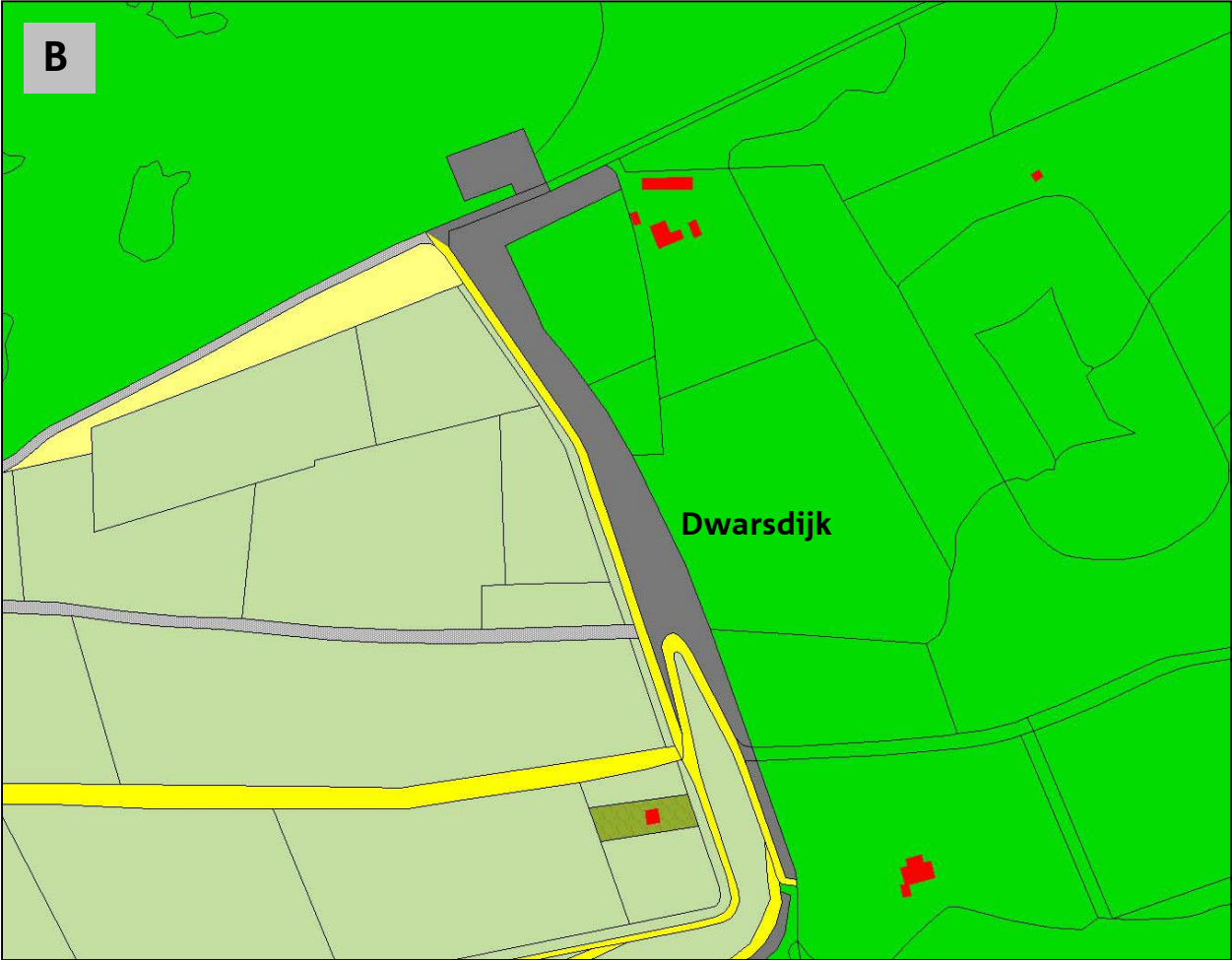
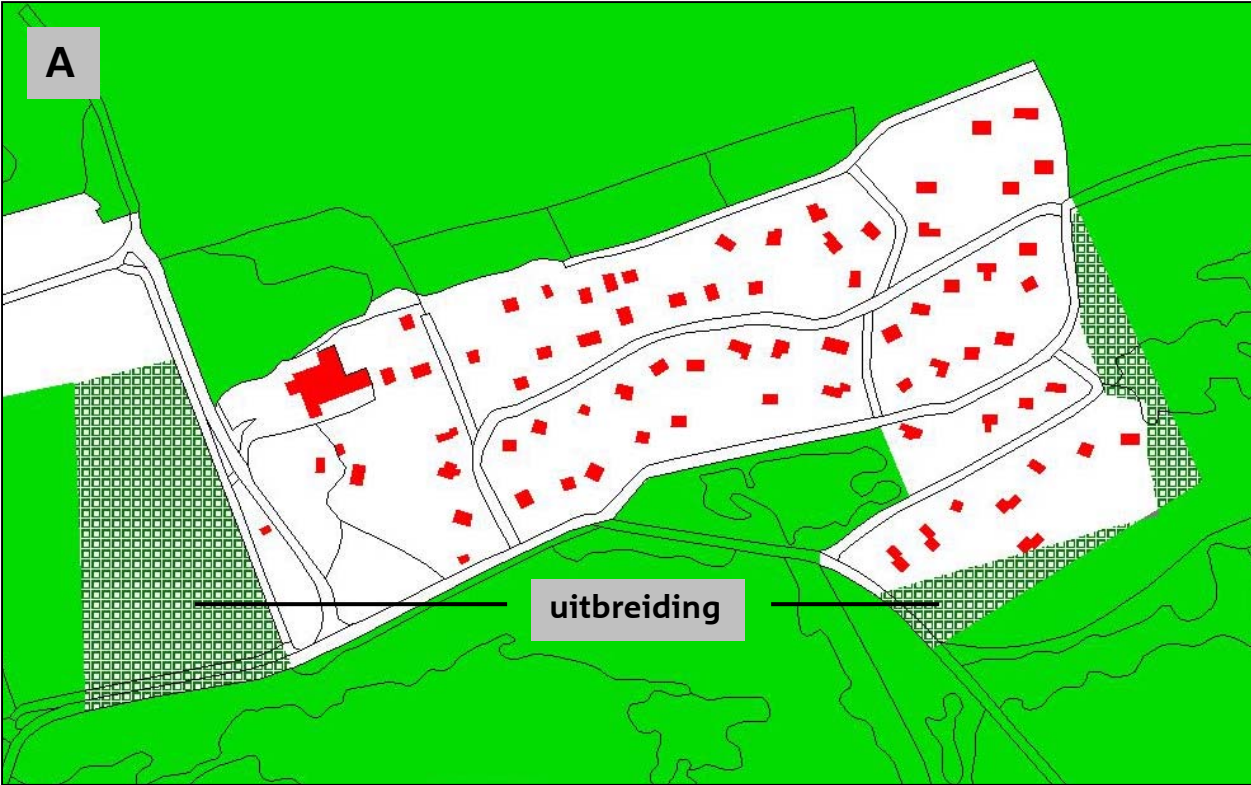
Toelichting    De gevlekte witsnuitlibel heeft een zeer ongunstige staat van instandhouding door het tekort aan gebieden en de landelijk te geringe populatiegrootte. Vestiging van een populatie in het gebied is nodig voor het realiseren van een landelijk gunstige staat van instandhouding. De soort breidt zich momenteel uit in de duinen, zodat de verwachting is dat het doel op termijn gerealiseerd kan worden.

**4.7 Beschermd natuurmonumenten**

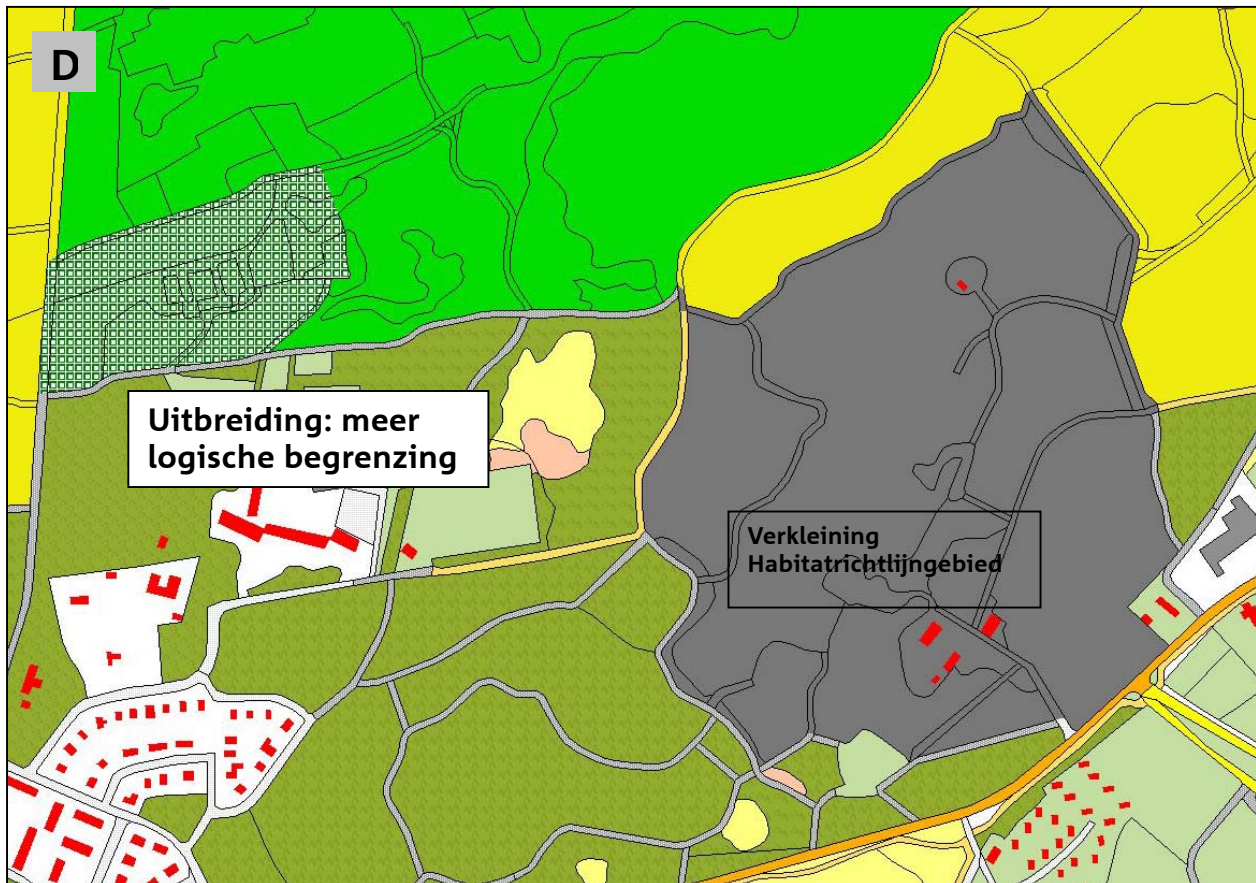
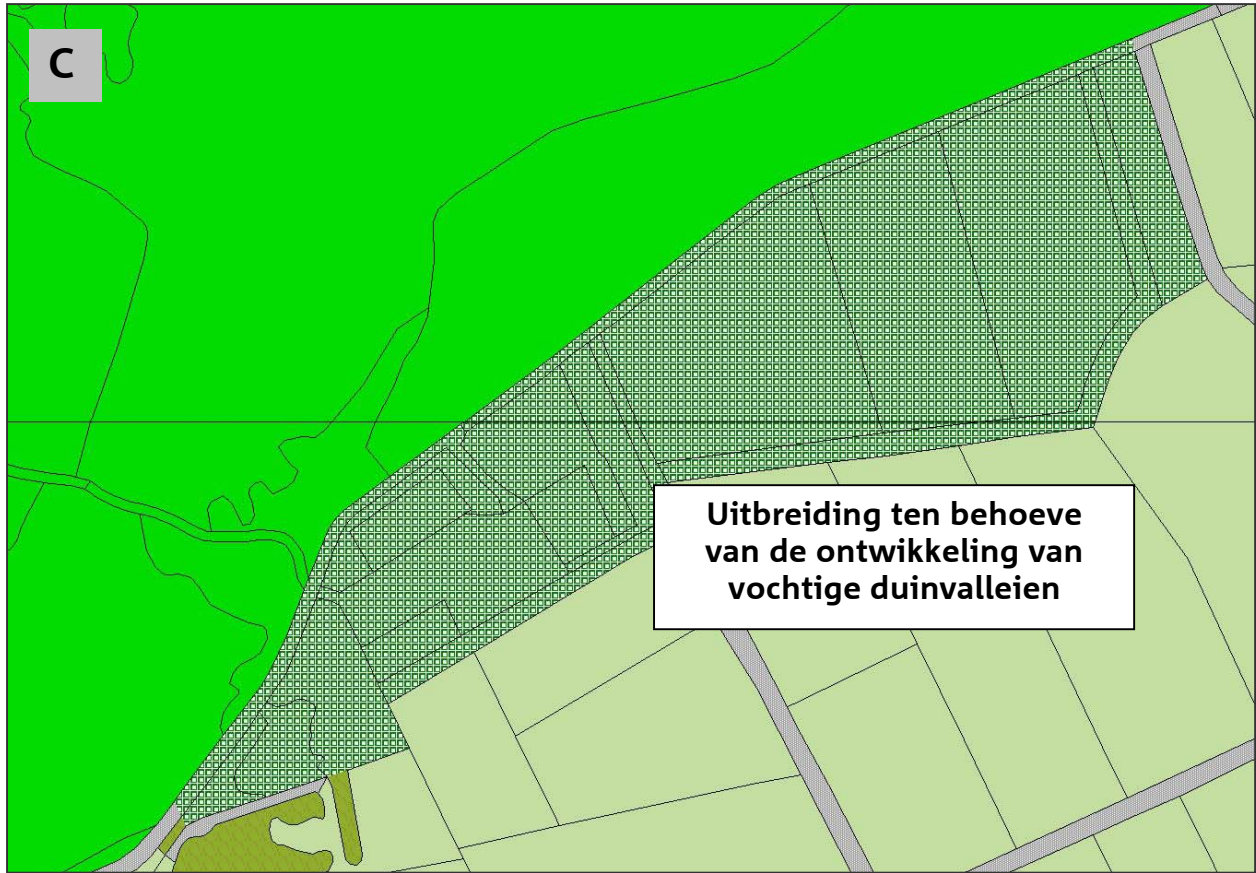
Het Natura 2000-gebied Duinen Terschelling omvat (delen van) een (voormalig) staatsnatuurmonument, namelijk de Boschplaat (zie hoofdstuk 2). Ingevolge artikel 15a, derde lid, van de Natuurbeschermingswet 1998 heeft de instandhoudingsdoelstelling voor dat deel van het gebied, dat zijn status als beschermd natuurmonument heeft verloren, mede betrekking op de doelstellingen ten aanzien van het behoud, herstel en de ontwikkeling van het natuurschoon of de natuurwetenschappelijke betekenis van het gebied zoals bepaald in het van rechtswege vervallen besluit (verder: de "oude doelen"). Voor zover deze doelstellingen Natura 2000-waarden betreffen, zijn deze begrepen in de in de voorgaande paragrafen opgenomen instandhoudingsdoelstellingen. In een aantal gevallen is het onmogelijk om zowel de oude doelen als de Natura 2000-doelen te bereiken, bijvoorbeeld omdat die doelen tegenstrijdig beheer vragen. In deze gevallen gaan de Natura 2000-doelen vóór om de Europeesrechtelijke verplichtingen na te komen. In het beheerplan zullen de oude doelen net als de overige instandhoudingsdoelen worden uitgewerkt in ruimte en tijd. Dan wordt ook uitgewerkt waar achteruitgang in het natuurschoon en de natuurwetenschappelijke betekenis met betrekking tot oude doelen is toegestaan ten gunste van Natura 2000-doelen. De van rechtswege vervallen besluiten zijn ter informatie bij dit besluit gevoegd (bijlage B).



4. Duinen Terschelling



4. Duinen Terschelling





## DE STAATSSECRETARIS VAN CULTUUR, RECREATIE EN MAATSCHAPPELIJK WERK

Overwegende, dat het op bijbehorende kaart aangegeven gebied "de Boschplaat" van algemeen belang is uit een oogpunt van natuurschoon en om zijn natuurwetenschappelijke betekenis en mitsdien op tweeërlei grond een natuurmonument is in de zin van artikel 1, onder b, van de Natuurbeschermingswet (Stb. 1967, 572);

Overwegende, dat het wenselijk is dit natuurmonument, dat eigendom is van de Staat, aan te wijzen als staatsnatuurmonument in de zin van voornoemde wet;

Gelet op artikel 21, eerste en tweede lid, van voornoemde wet;

Gehoord de Natuurbeschermingsraad, burgemeester en wethouders van Terschelling en gedeputeerde staten van Friesland;

Gezien de heden in werking tredende regeling omtrent het beheer van dit natuurmonument, vastgesteld bij gemeenschappelijke beschikking van de Minister van Landbouw en Visserij, de Minister van Verkeer en Waterstaat en de Staatssecretaris van Cultuur, Recreatie en Maatschappelijk Werk;

Handelende in overeenstemming met de Minister van Landbouw en Visserij, de betrokken Staatssecretaris van Financiën en de Minister van Verkeer en Waterstaat;

## B E S L U I T:

Het op bijbehorende kaart aangegeven gebied "de Boschplaat" wordt aangewezen als staatsnatuurmonument.

Van deze beschikking zal mededeling worden gedaan in de Staatscourant.

De Staatssecretaris voornoemd,

(W. Meijer).