




Natura2000-gebied #1 kaartblad 27

Waddenzee



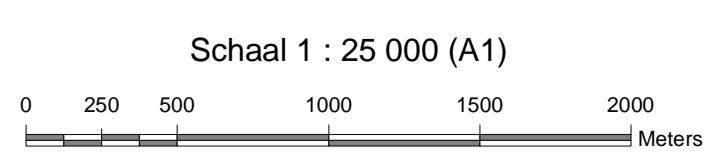

landbouw, natuur en voedselkwaliteit
 Ministerie van LNV, Programmadirectie Natura 2000


NATURA 2000

Natura 2000-gebied Waddenzee
 Kaart behorende bij aanwijzingsbesluit DRZO/2008-001 tot aanwijzing als speciale beschermingszone onder de Habitatrictlijn en ter wijziging van het besluit tot aanwijzing als Vogelrichtlijngebied

DE MINISTER VAN LANDBOUW, NATUUR EN VOEDSELKwaliteit
 Datum Handtekening
 w.g. G. Verburg

Er geldt een algemene exclaveringsformule op grond waarvan o.a. bestaande bebouwing en verhardingen meestal geen deel uitmaken van het aangewezen gebied (zie verder Nota van toelichting bij het besluit).



Kaartproductie: 11/4/2008 10:34:46 AM


ALTERRA WAGENINGEN UR

Legenda

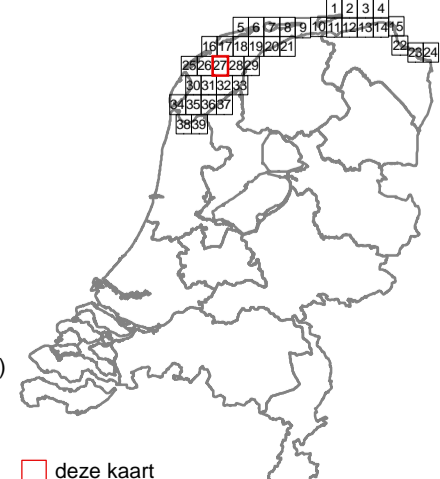
- VR (14592 ha)
- HR (17 ha)
- VR + HR (22967 ha)
- VR + BN (7243 ha)
- VR + HR + BN (226204 ha)

Totale oppervlakte = 271023 ha

Ander Natura 2000-gebied (indicatief)

VR = Vogelrichtlijngebied
 HR = Habitatrictlijngebied
 BN = beschermd natuurmonument

deze kaart



Topografische ondergrond: 8 De auteursrechten en Databankrechten zijn voorbehouden aan de Topografische Dienst Kadaster, Emmen, 2008