




# Natura2000-gebied #1 kaartblad 36 Waddenzee

Habitatrichtlijngebied #69  
Vogelrichtlijngebied #26



Oprichtgever:  
**landbouw, natuur en voedselkwaliteit**

Ministerie van LNV, Directie Natuur en Directie Regionale Zaken

Productie en cartografie:



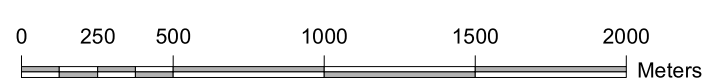
Topografische ondergrond:  
© De auteursrechten en databankrechten zijn voorbehouden aan de Topografische Dienst Kadaster, Emmen, 2007

Datum kaart: 4/11/2007 11:13 AM

### Legenda

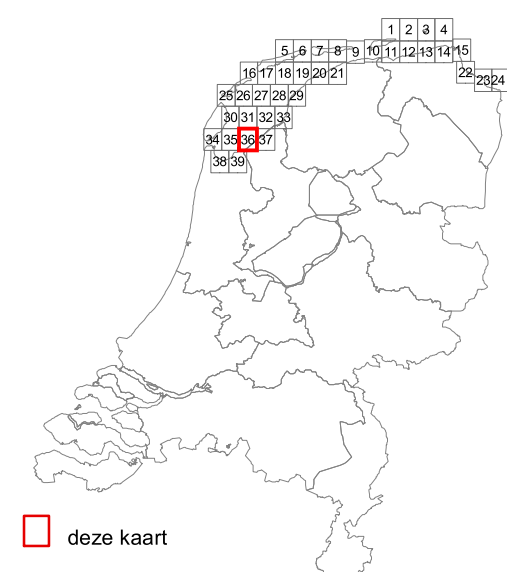
- VR (15425 ha)
  - VR + HR (22989 ha)
  - VR + BN (7229 ha)
  - VR + HR + BN (226224 ha)
  - Ander Natura2000-gebied (indicatief)
- Totale oppervlakte = 271866 ha
- VR = Vogelrichtlijngebied  
HR = Habitatrichtlijngebied  
BN = beschermd natuurmonument

Schaal 1 : 25 000



**ONTWERPKAART**  
behorende bij het ontwerpbesluit van het Natura2000-gebied Waddenzee

Bestaande bebouwing, erven, tuinen, verhardingen en hoofdspoorwegen maken geen deel uit van het aangewezen gebied, tenzij expliciet wel bij de aanwijzing betrokken, zie verder nota van toelichting bij het besluit.



deze kaart