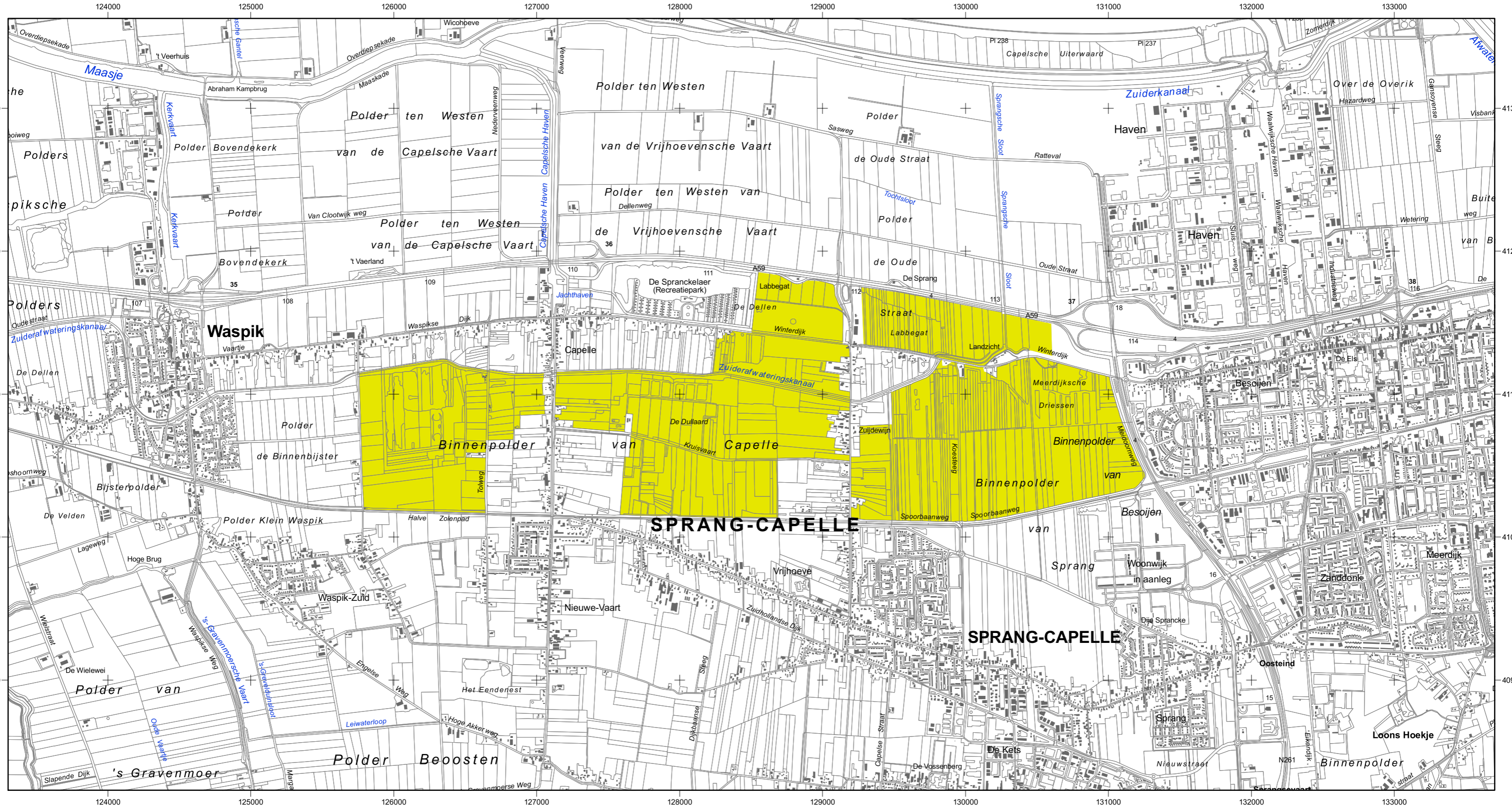





Natura2000-gebied #130 Langstraat

Habitatrichtlijngebied #104



Opdrachtgever:



landbouw, natuur en voedselkwaliteit

Ministerie van LNV, Directie Natuur en Directie Regionale Zaken

Productie en cartografie:



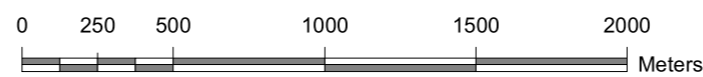
Topografische ondergrond:
© De auteursrechten en databankrechten zijn voorbehouden aan de Topografische Dienst Kadaster, Emmen, 2006

Datum kaart: 9/21/2006 5:38 PM

Legenda

- HR (529 ha)
 - Ander Natura2000-gebied (indicatief)
- HR = Habitatrichtlijngebied

Schaal 1 : 25 000



ONTWERPKAART

behorende bij het ontwerpbesluit van het Natura2000-gebied Langstraat

Bestaande bebouwing, erven, tuinen, verhardingen en hoofdspoorwegen maken geen deel uit van het aangewezen gebied, tenzij expliciet wel bij de aanwijzing betrokken, zie verder nota van toelichting bij het besluit.



deze kaart