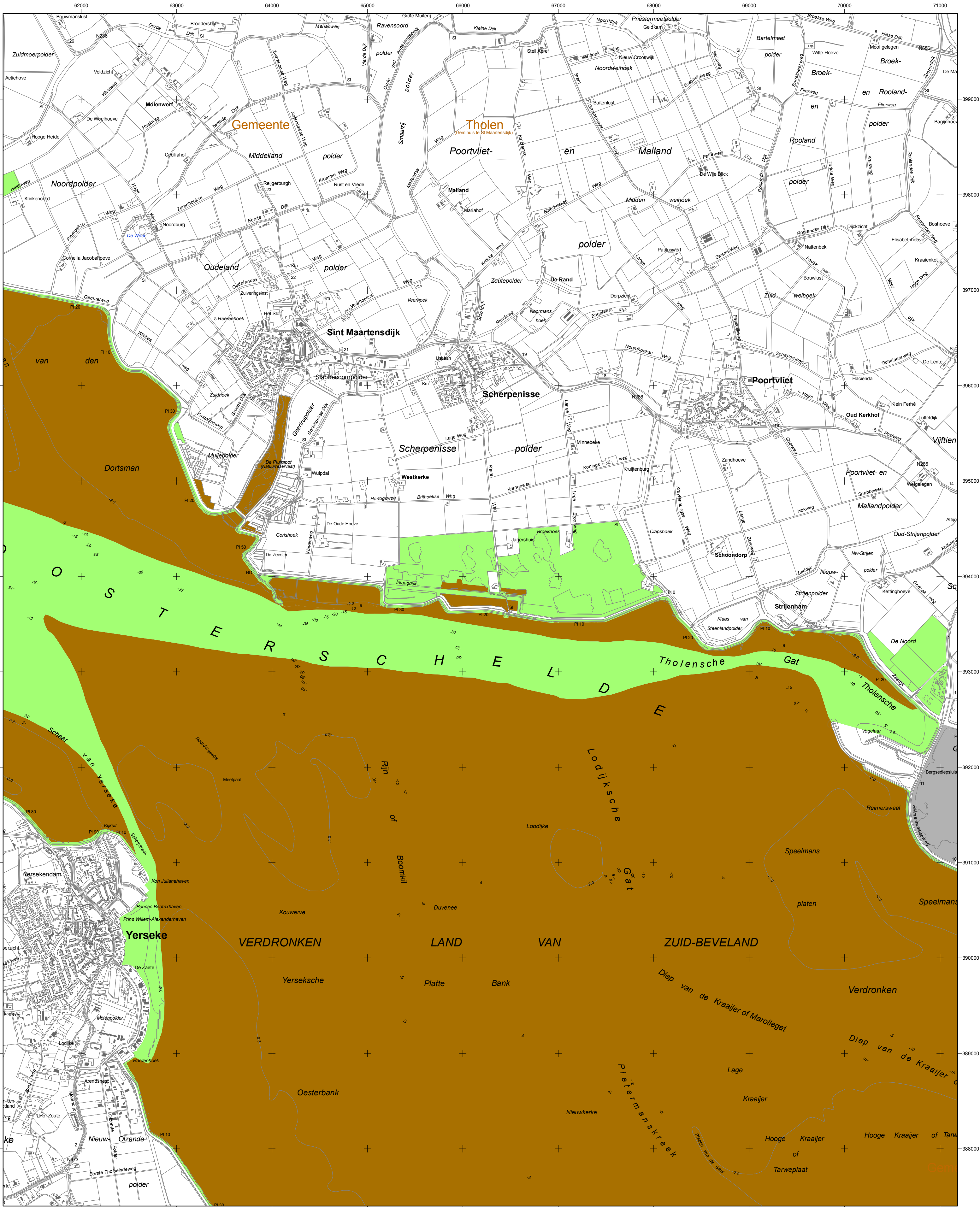
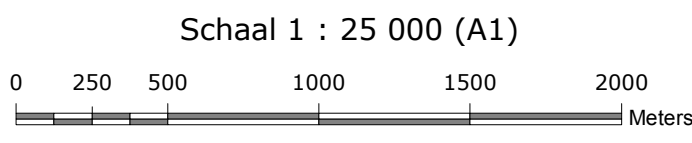


Natura 2000-gebied #118 kaartblad 7 Oosterschelde





Er geldt een algemene exclaveringsformule op grond waarvan o.a. bestaande bebouwing en verhardingen meestal geen deel uitmaken van het aangewezen gebied (zie verder Nota van toelichting bij het besluit).

- Legenda**
- VR + HR (12310 ha)
 - VR + HR + BN (24665 ha)
 - Totale oppervlakte = 36975 ha
 - Ander Natura 2000-gebied (indicatief)
 - VR = Vogelrichtlijngebied
 - HR = Habitatrichtlijngebied
 - BN = beschermd natuurmonument



Kaartproductie: 10/25/2009 9:45:16 PM



Ministerie van LNV, Programmadirectie Natura 2000

Natura 2000-gebied Oosterschelde
 Kaart behorende bij aanwijzingsbesluit PDN/2009-118 tot aanwijzing als speciale beschermingszone onder de Habitatrichtlijn (NL1000018) en ter wijziging van het besluit tot aanwijzing als Vogelrichtlijngebied (NL3009016)

DE MINISTER VAN LANDBOUW, NATUUR EN VOEDSELKwaliteit
 Datum Handtekening

w. g. G. Verburg

Topografische ondergrond: © De auteursrechten en Databankrechten zijn voorbehouden aan de Topografische Dienst Kadaster, Emmen, 2009