

Opdrachtgever:


 **landbouw, natuur en voedselwalleit**


Ministerie van LNV, Directie Natuur en Directie Regionale Zaken

Productie en cartografie:
 **ALTERRA WAGENINGEN UR**


Topografische ondergrond:
© De auteursrechten en databankrechten zijn voorbehouden aan de Topografische Dienst Kadaster, Emmen, 2006
Datum kaart: 10/13/2006 7:51 AM

Legenda

 VR + HR (11855 ha)

 VR + HR + BN (24721 ha)

Totale oppervlakte = 36575 ha

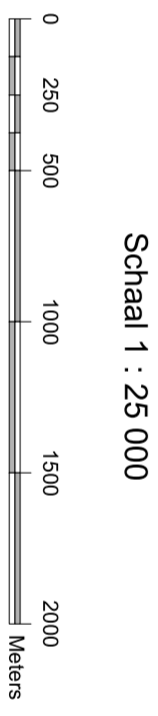
 Ander Natura2000-gebied (indicatief)

VR = Vogelrichtlijngebied

HR = Habitatrichtlijngebied

BN = beschermd natuurnomument

Schaal 1 : 25 000



ONTWERPKAART
behorende bij het ontwerpbesluit van het Natura2000-gebied Oosterschelde

Bestaande bebouwing, erven, tuinen, verhardingen en hoofdspoorwegen maken geen deel uit van het aangewezen gebied, tenzij expliciet wel bij de aanwijzing betrokken, zie verder nota van toelichting bij het besluit.

