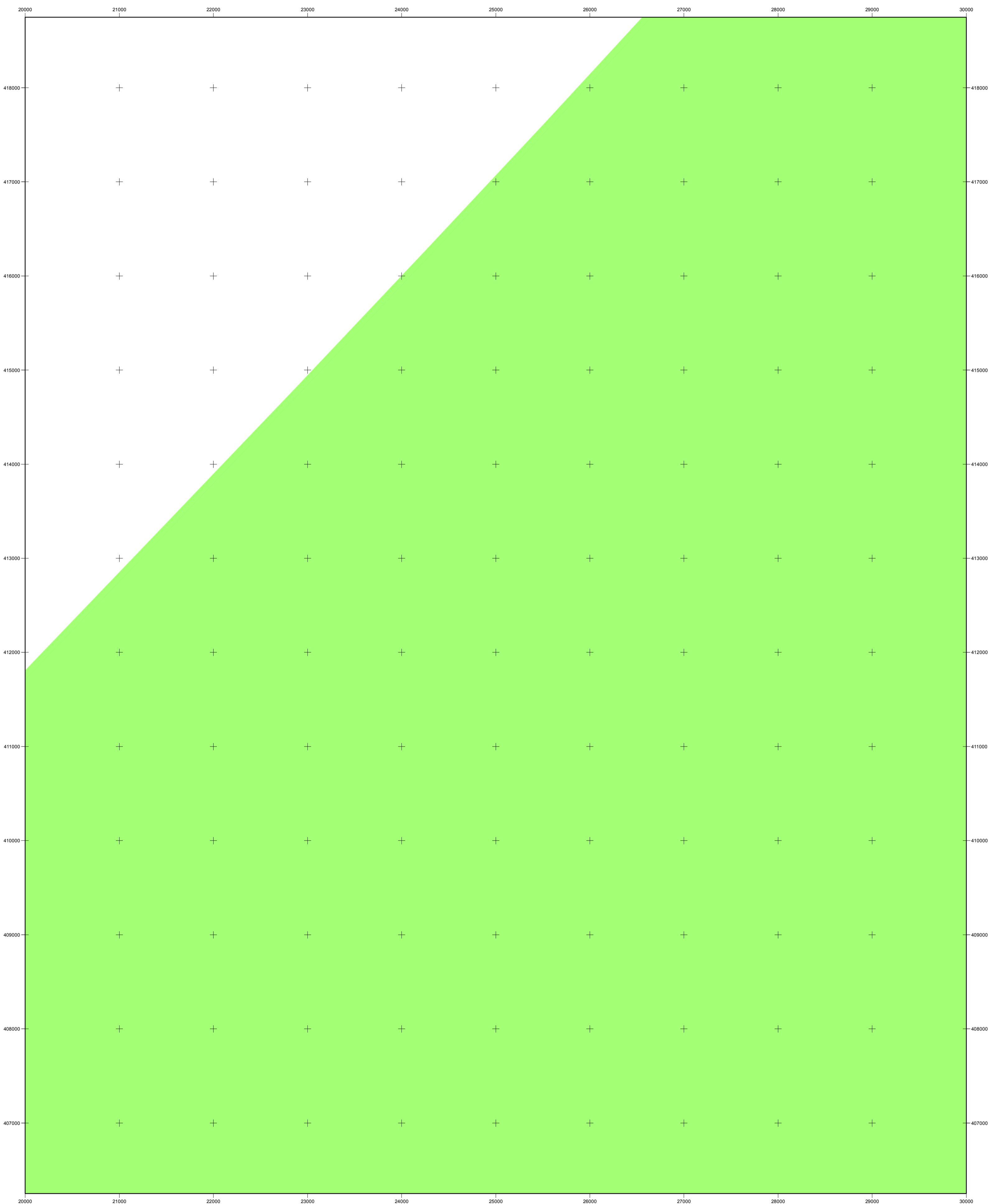


Natura 2000-gebied #113 kaartblad 12 Voordelta




 Ministerie van Economische Zaken

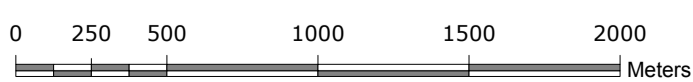

 NATURA 2000

Natura 2000-gebied Voordelta
 Kaart behorende bij aanwijzingsbesluit DRZO/2008-113, zoals laatstelijk gewijzigd bij besluit PDN/2013-113/2, ter wijziging van het besluit tot aanwijzing als Vogelrichtlijngebied (NL40000017) en tot aanwijzing als Habitatrichtlijngebied (NL40000017)



Datum kaartproductie: 31-7-2013 9:56:20


 ALTERRA
 WAGENINGEN UR

Er geldt een algemene exclaveringsformule op grond waarvan o.a. bestaande bebouwing en verhardingen meestal geen deel uitmaken van het aangewezen gebied (zie verder Nota van toelichting bij het besluit).



Legenda

-  VR + HR (83534 ha)
-  Ander Natura 2000-gebied (indicatief)
- VR = Vogelrichtlijngebied
- HR = Habitatrichtlijngebied

