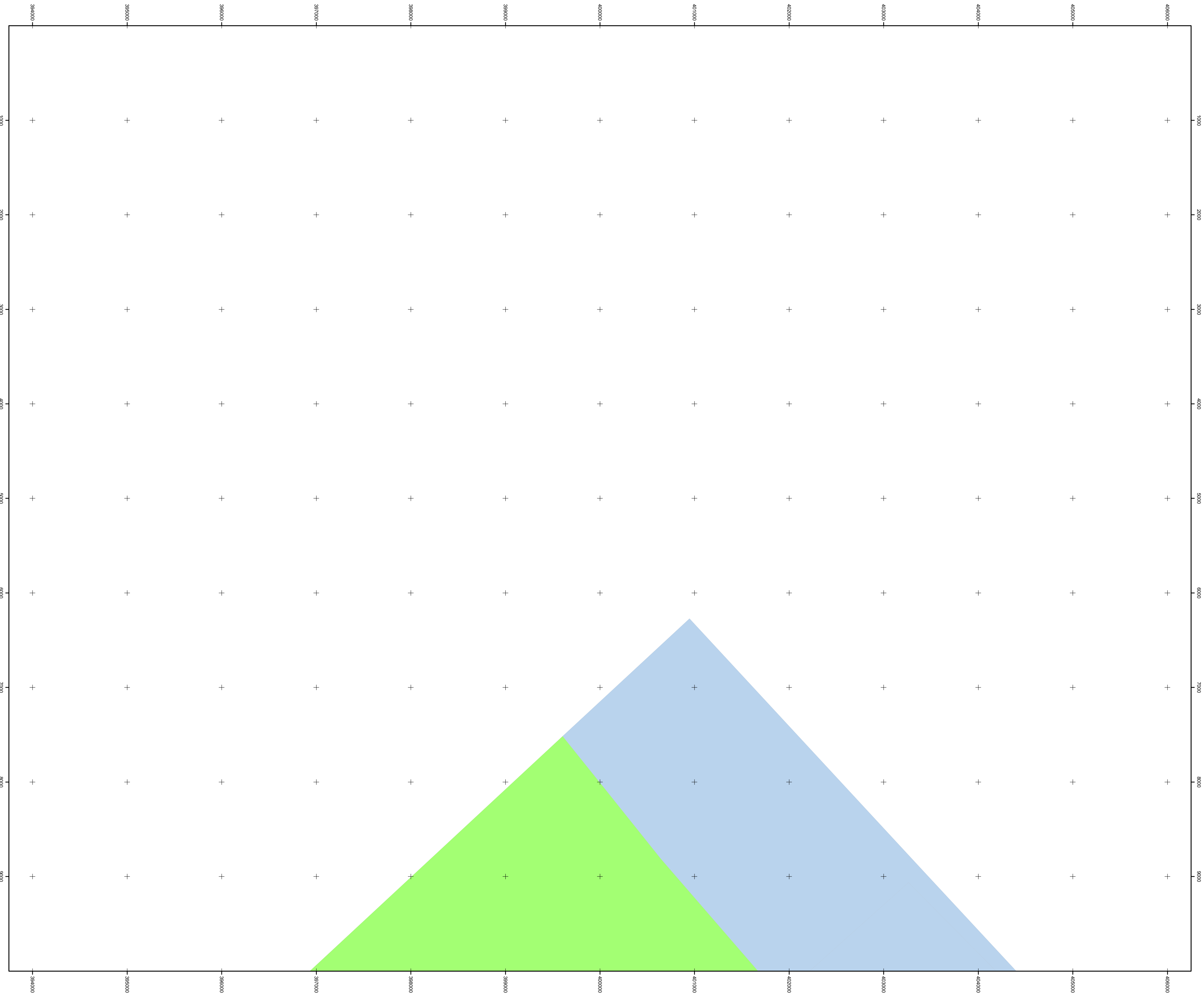




Natura2000-gebied #113 kaartblad 15 Voordelta

Habitatrichtlijngebied #67
Vogelrichtlijngebied #70



Opdrachtgever:
landbouw, natuur en voedselkwaliteit



Ministerie van LNV, Directie Natuur en Directie Regionale Zaken

Productie en cartografie:



Legenda

VR (7288 ha)

VR + HR (85079 ha)

Toekomstig zeereservaat

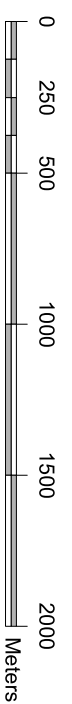
Totale oppervlakte = 92367 ha

Ander Natura2000-gebied (indicatief)

VR = Vogelrichtlijngebied

HR = Habitatrichtlijngebied

Schaal 1 : 25 000

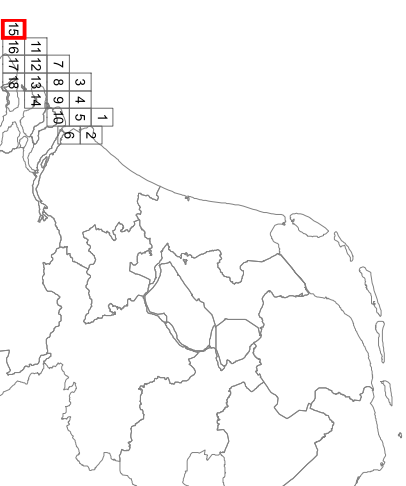


ONTWERPKAART
behorende bij het ontwerpbesluit van het Natura2000-gebied Voordelta

Bestaande bebouwing, erven, tuinen, verhardingen en hoofdspoorwegen maken geen deel uit van het aangewezen gebied, tenzij expliciet wel bij de aanwijzing betrokken, zie verder nota van toelichting bij het besluit.

Topografische ondergrond:
©De auteursrechten en databankrechten zijn voorbehouden aan de Topografische Dienst Kadaster, Emmen, 2006

Datum kaart: 10/12/2006 3:47 PM



deze kaart