





Natura2000-gebied #113 kaartblad 08 Voordelta

Habitatrichtlijngebied #67
Vogelrichtlijngebied #70



Opdrachtgever:



landbouw, natuur en voedselkwaliteit

Ministerie van LNV, Directie Natuur en
Directie Regionale Zaken

Productie en cartografie:



Legenda

VR (7288 ha)

VR + HR (85079 ha)

Toekomstig zeereservaat

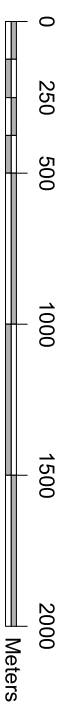
Totale oppervlakte = 92367 ha

Ander Natura2000-gebied (indicatief)

VR = Vogelrichtlijngebied

HR = Habitatrichtlijngebied

Schaal 1 : 25 000

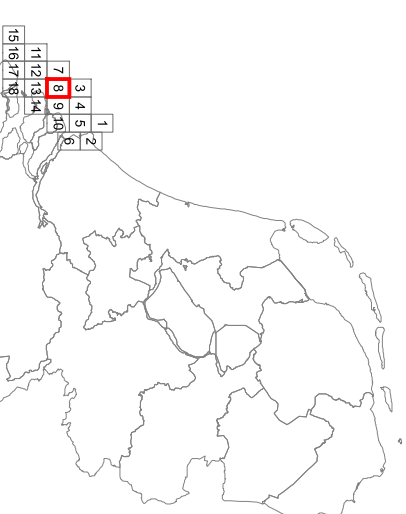


ONTWERPkaart
behorende bij het ontwerpbesluit
van het Natura2000-gebied
Voordelta

Bestaande bebouwing, erven, tuinen, verhardingen en hoofdspoorwegen maken geen deel uit van het aangewezen gebied, tenzij expliciet wel bij de aanwijzing betrokken, zie verder nota van toelichting bij het besluit.

Topografische ondergrond:
©De auteursrechten en databankrechten zijn voorbehouden
aan de Topografische Dienst Kadaster, Emmen, 2006

Datum kaart: 10/12/2006 3:45 PM



deze kaart