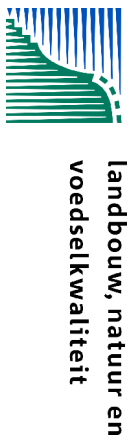


Opmachtgever:



Ministerie van LNV, Directie Natuur en
Directie Regionale Zaken

Productie en cartografie:



Topografische ondergrond:
© De auteursrechten en databankrechten zijn voorbehouden
aan de Topografische Dienst Kadaster, Emmen, 2006

Datum kaart: 9/21/2006 5:58 PM

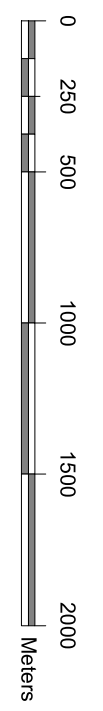
Legenda

- HR (175 ha)
- VR + HR (598 ha)

Totale oppervlakte = 773 ha

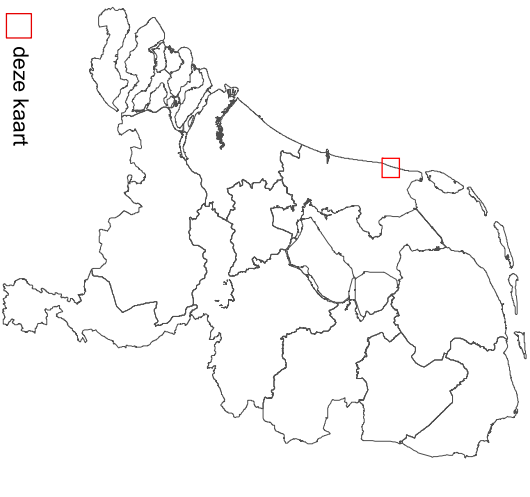
- Ander Natura2000-gebied (indicatie)
- VR = Vogelrichtlijngebied
- HR = Habitatrichtlijngebied

Schaal 1 : 25 000



ONTWERPKAART
behorende bij het ontwerpbesluit
van het Natura2000-gebied
Zwanenwater en Pettemerduinen

Bestaande bebouwing, erven, tuinen, verhardingen en hoofd-
spoorwegen maken geen deel uit van het aangegeven gebied,
tenzij expliciet wel bij de aanwijzing betrokken, zie verder nota
van toelichting bij het besluit.



deze kaart