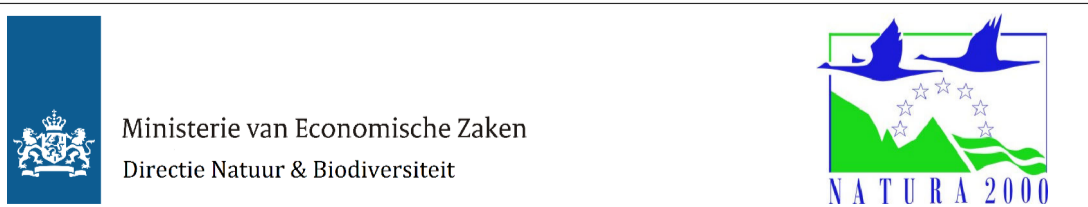
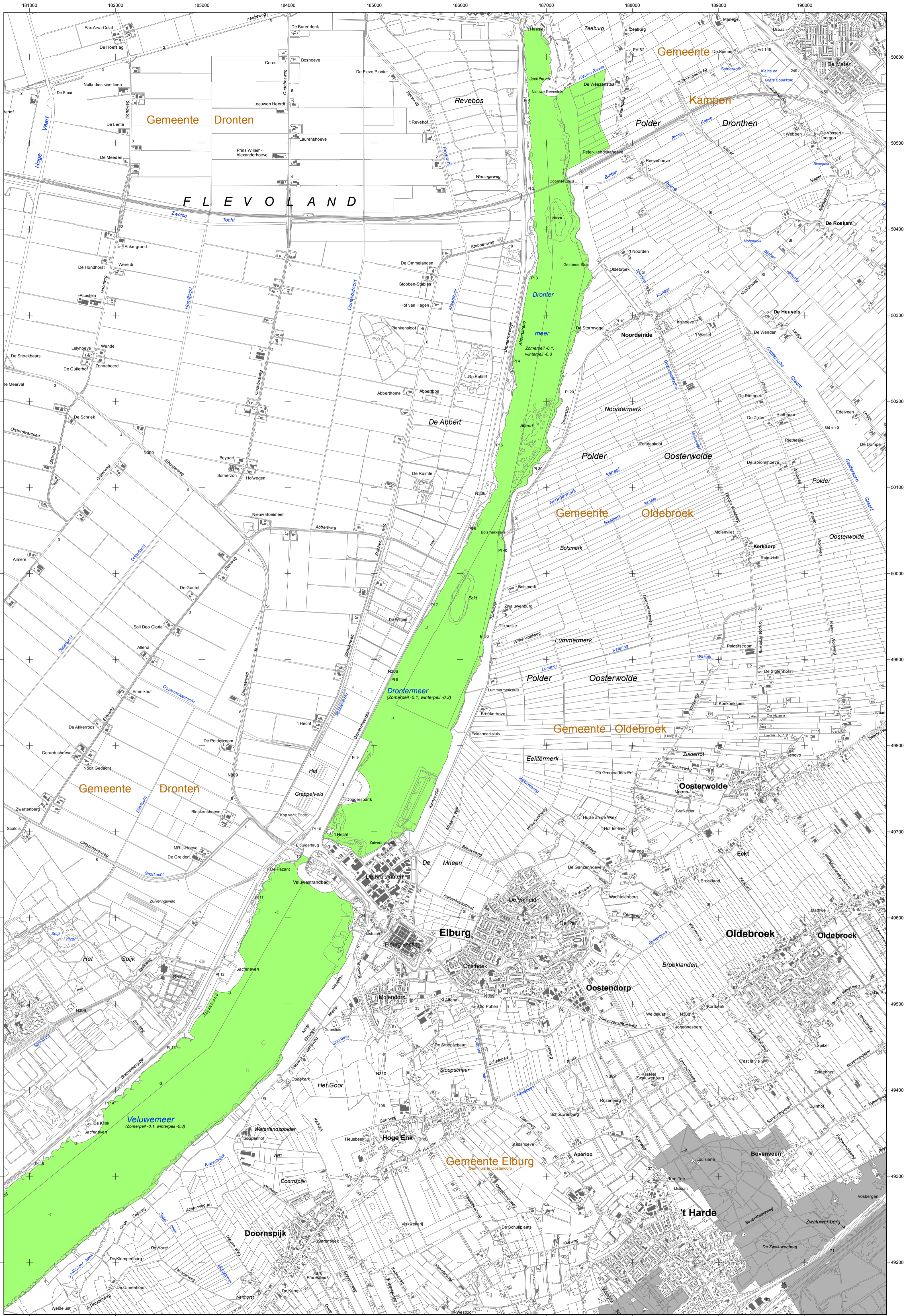


Natura2000-gebied #76 kaartblad 1 Veluwerandmeren



Natura 2000-gebied Veluwerandmeren
Kaart behorende bij wijzigingsbesluit DN&B/2017-076 ter wijziging van het besluit tot aanwijzing als Natura 2000-gebied van 16 februari 2010 (PDN/2009-076)

Datum kaartproductie: 6-2-2017 15:33:31

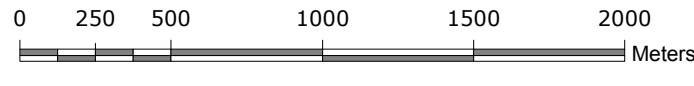


Er geldt een algemene exclaveringsformule op grond waarvan o.a. bestaande bebouwing en verhardingen meestal geen deel uitmaken van het aangewezen gebied (zie verder Nota van toelichting bij het besluit).

- Legenda**
- VR+HR (6166 ha)
 - Ander Natura 2000-gebied (indicatief)
- VR = Vogelrichtlijngebied
HR = Habitatrichtlijngebied



Deze kaart is geproduceerd als pdf-bestand. Bij afdruk op 100% heeft de kaart een schaal van 1 : 25 000 en is het bladformaat 43.6 x 74 cm



Topografische ondergrond: Copyright © 2017, Dienst voor het kadaster en openbare registers, Apeldoorn