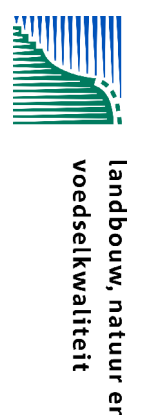


Opdrachtgever:
landbouw, natuur en voedselkwaliteit



Ministerie van LNV, Directie Natuur en Dierlijke Regionale Zaken
Productie en cartografie:



Topografische ondergrond:
© De auteursrechten en databankrechten zijn voorbehouden aan de Topografische Dienst Kadaster, Emmen, 2006

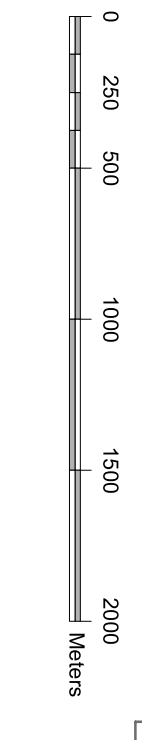
Legenda

- VR (1900 ha)
- VR + HR (4002 ha)
- VR + HR + BN (217 ha)

Totale oppervlakte = 6118 ha
Ander Natura2000-gebied (indicatief)

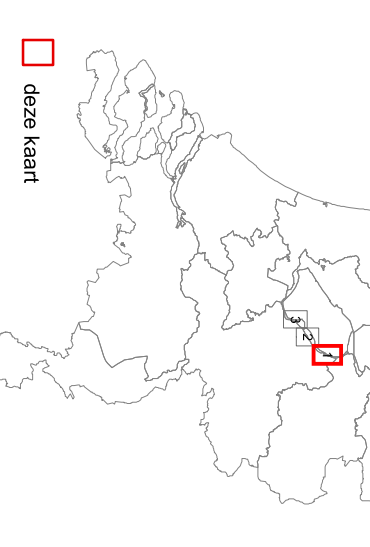
- VR = Vogelrichtlijngebied
- HR = Habitatrichtlijngebied
- BN = beschermd natuurgebied

Schaal 1 : 25 000



ONTWERPKAART
behorende bij het ontwerpbesluit van het Natura2000-gebied Veluwerandmeren

Bestaande bebouwing, erven, tuinen, verhardingen en hoofdspoonwegen maken geen deel uit van het aangewezen gebied, tenzij expliciet wel bij de aanwijzing betrokken, zie verder nota van toelichting bij het besluit.



deze kaart