

Natura 2000-gebied #74 Zwarte Meer




 Ministerie van Landbouw, Natuur en Voedselkwaliteit
 Ministerie van LNV, Programmadirectie Natura 2000



Natura 2000-gebied Zwarte Meer
 Kaart behorende bij aanwijzingsbesluit PDN/2009-074 tot aanwijzing als speciale beschermingszone onder de Habitatrichtlijn (NL2003056) en ter wijziging van het besluit tot aanwijzing als Vogelrichtlijngebied (NL9802031)


DE MINISTER VAN LANDBOUW, NATUUR EN VOEDSELKwalITEIT
 Datum: Handtekening
 w.g. G. Verburg




Er geldt een algemene exclaveringsformule op grond waarvan o.a. bestaande bebouwing en verhardingen meestal geen deel uitmaken van het aangewezen gebied (zie verder Nota van toelichting bij het besluit).

Schaal 1 : 25 000 (A1)

0 250 500 1000 1500 2000 Meters

Kaartproductie: 10/25/2009 9:28:33 PM



Legenda
 VR + HR (285 ha)
 VR + HR + BN (1876 ha)
 Totale oppervlakte = 2161 ha
 Ander Natura 2000-gebied (indicatief)
 VR = Vogelrichtlijngebied
 HR = Habitatrichtlijngebied
 BN = beschermd natuurmonument



Topografische ondergrond: © De auteursrechten en Databankrechten zijn voorbehouden aan de Topografische Dienst Kadaster, Emmen, 2009