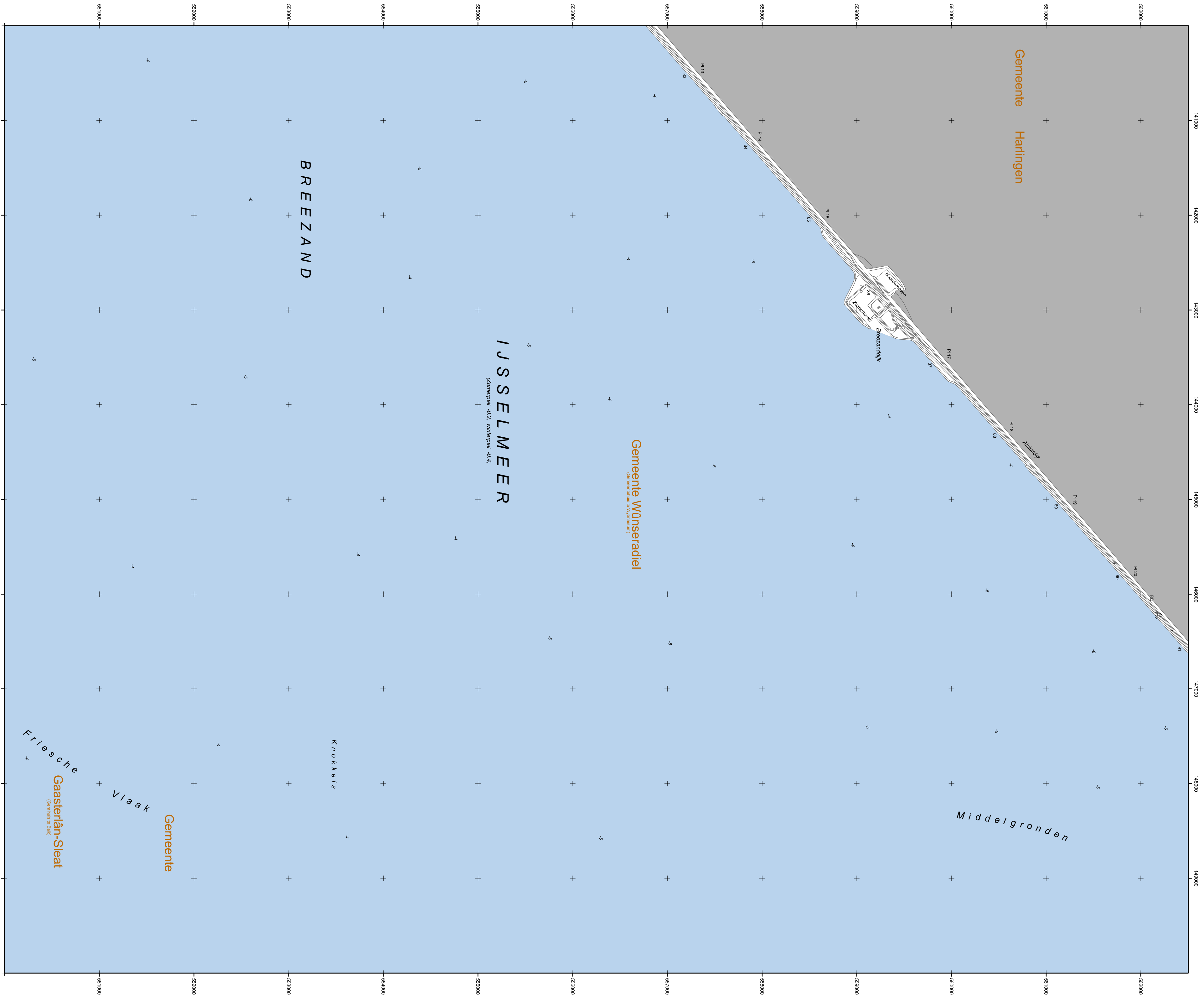




Natura2000-gebied #72 kaartblad 04 IJsselmeer

Habitatrichtlijngebied #26
Vogelrichtlijngebied #45A, #45B



Opdrachtgever:
Landbouw, natuur en voedselkwaliteit



Ministerie van LNV, Directie Natuur en Directie Regionale Zaken

Productie en cartografie:



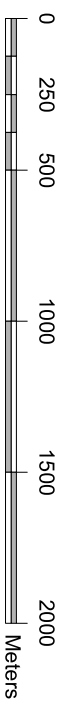
Topografische ondergrond:
 ©De auteursrechten en databankrechten zijn voorbehouden aan de Topografische Dienst Kadaster, Emmen, 2006

Datum kaart: 9/25/2006 5:27 PM

Legenda

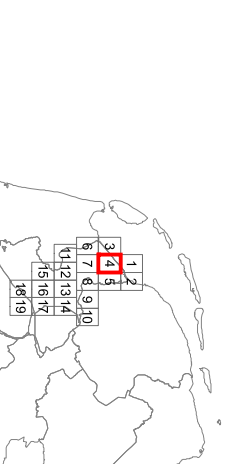
- VR (108081 ha)
 - VR + HR (64 ha)
 - VR + BN (2824 ha)
 - VR + HR + BN (2376 ha)
 - Ander Natura2000-gebied (indicatief)
- Totale oppervlakte = 113346 ha
- VR = Vogelrichtlijngebied
 - HR = Habitatrichtlijngebied
 - BN = Beschermd natuurmonument

Schaal 1 : 25 000



ONTWERPkaart
 behorende bij het ontwerpbesluit van het Natura2000-gebied IJsselmeer

Bestaande bebouwing, erven, tuinen, verhardingen en hoofdspoorwegen maken geen deel uit van het aangegeven gebied, tenzij expliciet wel bij de aanwijzing betrokken, zie verder nota van toelichting bij het besluit.



deze kaart