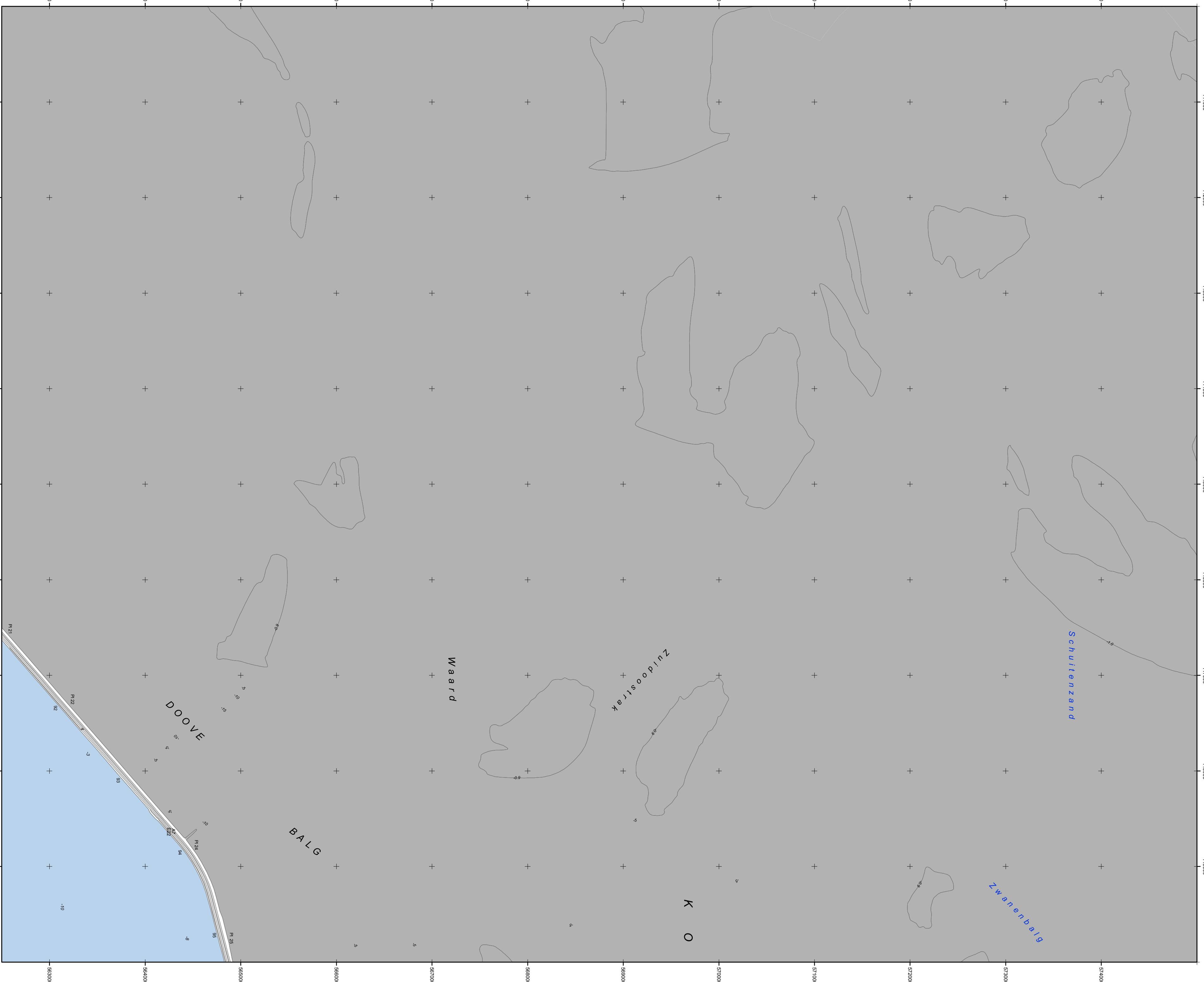




Natura2000-gebied #72 kaartblad 01


IJsselmeer

Habitatrichtlijngebied #26
Vogelrichtlijngebied #45A, #45B



Opdrachtgever:

**landbouw, natuur en
voedselkwaliteit**



Ministerie van LNV, Directie Natuur en
Directie Regionale Zaken

Productie en cartografie:



Topografische ondergrond:

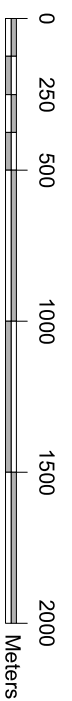
©De auteursrechten en databankrechten zijn voorbehouden
aan de Topografische Dienst Kadaster, Emmen, 2006

Datum kaart: 9/25/2006 5:26 PM

Legenda

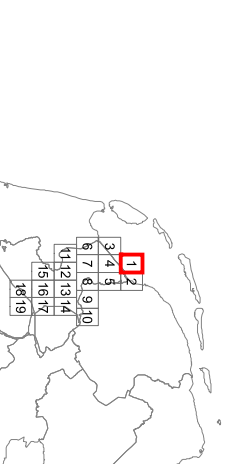
- VR (108081 ha)
 - VR + HR (64 ha)
 - VR + BN (2824 ha)
 - VR + HR + BN (2376 ha)
 - Ander Natura2000-gebied (indicatief)
- Totale oppervlakte = 113346 ha
- VR = Vogelrichtlijngebied
 - HR = Habitatrichtlijngebied
 - BN = beschermd natuurmonument

Schaal 1 : 25 000



ONTWERPKAART
behorende bij het ontwerpbesluit
van het Natura2000-gebied
IJsselmeer

Bestaande bebouwing, erven, tuinen, verhardingen en hoofd-
spoorwegen maken geen deel uit van het aangewezen gebied,
tenzij expliciet wel bij de aanwijzing betrokken, zie verder nota
van toelichting bij het besluit.



deze kaart