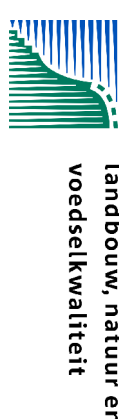


Opdrachtgever:



Ministerie van LNV, Directie Natuur en
Directie Regionale Zaken



Productie en cartografie:
Topografische ondergrond:
©De auteursrechten en databankrechten zijn voorbehouden
aan de Topografische Dienst Kadaster, Emmen, 2006

Datum kaart: 10/31/2006 4:31 PM

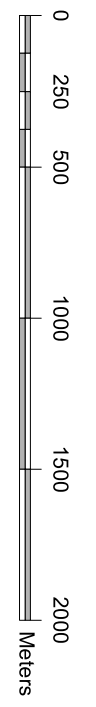
Legenda

- VR + HR (91068 ha)
- VR + HR + BN (69 ha)

Totale oppervlakte = 91157 ha

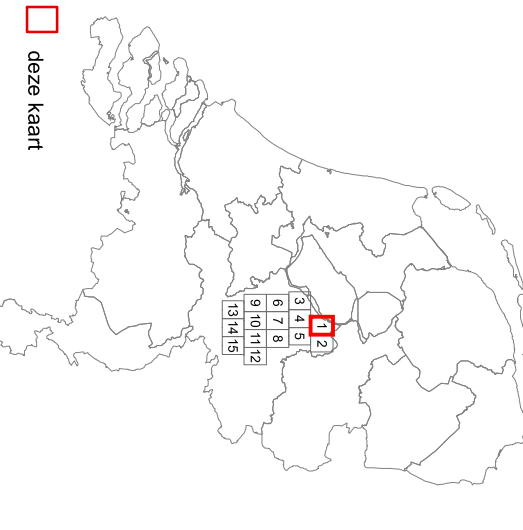
- Ander Natura2000-gebied (indicatief)
- VR = Vogelrichtlijngebied
- HR = Habitatrichtlijngebied
- BN = beschermd natuurnomment

Schaal 1 : 25 000



ONTWERPKAART
behorende bij het ontwerpbesluit
van het Natura2000-gebied
Veluwe

Bestaande bebouwing, erven, tuinen, verhardingen en hoofd-
spoorwegen maken geen deel uit van het aangewezen gebied,
tenzij expliciet wel bij de aanwijzing betrokken, zie verder nota
van toelichting bij het besluit.



deze kaart