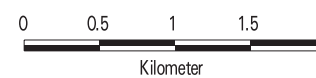






SCHAAL 1 : 50 000



 aangewezen gebied

Datum besluit: 24-03-2000  
Nummer besluit: N/2000/307  
Datum wijziging: 25-4-2003  
Nummer wijziging: N/2002/1465  
Datum 2e wijziging: 24-02-2004  
Nummer 2e wijziging: TRCJZ/2003/10236  
Datum kaartproductie: 11-OCT-2004

Productie en Cartografie:



Vogelrichtlijngebieden 2004

Opdrachtgever: Ministerie van Landbouw, Natuur en Voedselkwaliteit, dir. Natuurbeheer

© Oktober 2004, Alterra, Centrum Geo-informatie

Topografische ondergrond: Dienst voor het Kadaster en Openbare Registers, Apeldoorn