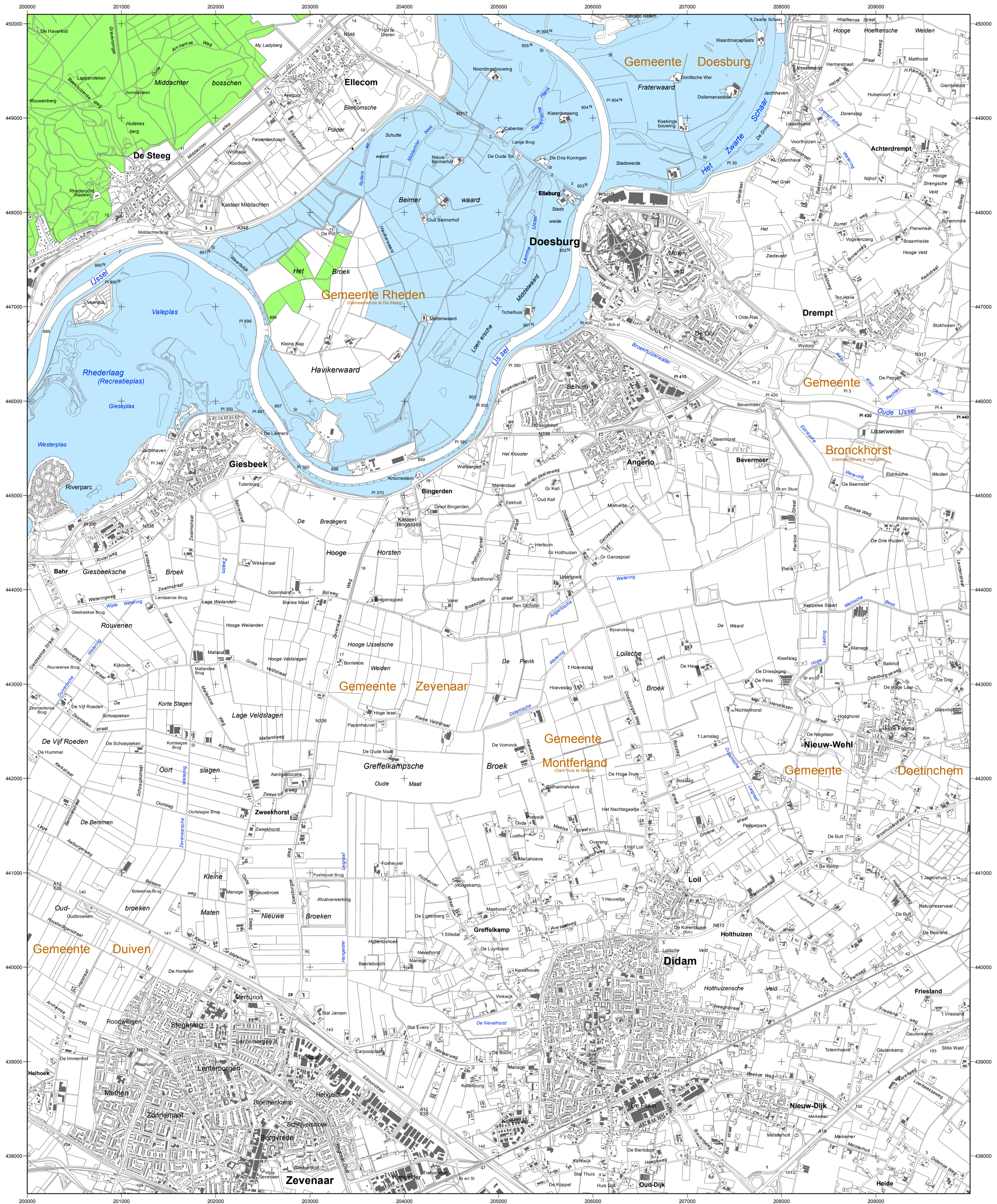


Natura2000-gebied #038 kaartblad 14 Rijntakken




 Ministerie van Economische Zaken


 NATURA 2000

Natura 2000-gebied Rijntakken
 Kaart behorende bij besluit DN&B/2017-038 | 066-068 Rijntakken (wijziging), tot wijziging van het aanwijzingsbesluit Natura 2000-gebied Rijntakken PDN/2014-038 van 23 april 2014.




Datum kaartproductie: 16-1-2017 10:53:26

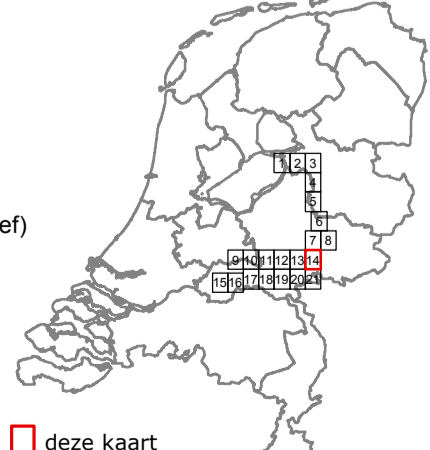

 WAGENINGEN
 UNIVERSITY & RESEARCH

Er geldt een algemene exclaveringsformule op grond waarvan o.a. bestaande bebouwing en verhardingen meestal geen deel uitmaken van het aangewezen gebied (zie verder Nota van toelichting bij het besluit DN&B/2017-038|038/066-068 Rijntakken (wijziging), en Nota van toelichting bij het aanwijzingsbesluit PDN/2014-038).

Deze kaart is geproduceerd als pdf-bestand. Bij afdruk op 100% heeft de kaart een schaal van 1 : 25 000 en is het bladformaat 43.6 x 66 cm

0 250 500 1000 1500 2000
 Meters

Legenda
 VR (14692 ha)
 VR+HR (8356 ha)
 Totale oppervlakte = 23048 ha
 Ander Natura 2000-gebied (indicatief)
 VR = Vogelrichtlijngebied
 HR = Habitatrichtlijngebied


 deze kaart

Topografische ondergrond: Copyright © 2017,
 Dienst voor het kadaster en openbare registers, Apeldoorn