

Ontwerpbesluit Uiterwaarden Waal

De Minister van Landbouw, Natuur en Voedselkwaliteit

Gelet op artikel 3, eerste lid, en artikel 4, vierde lid, van Richtlijn 92/43/EEG van de Raad van 21 mei 1992 inzake de instandhouding van de natuurlijke habitats en de wilde flora en fauna (PbEG L 206);

Gelet op de Beschikking van de Commissie 2008/23/EG van 12 november 2007 op grond van Richtlijn 92/43/EEG van de Raad, van een eerste bijgewerkte lijst van gebieden van communautair belang voor de Atlantische biogeografische regio (PbEG L 12);

Gelet op artikel 4, eerste en tweede lid, van Richtlijn 79/409/EEG van de Raad van 2 april 1979 inzake het behoud van de vogelstand (PbEG L 103);

Gelet op de artikelen 10a en 15 van de Natuurbeschermingswet 1998;

BESLUIT:

Artikel 1

1. Als speciale beschermingszone in de zin van artikel 4, vierde lid, van Richtlijn 92/43/EEG van de Raad van 21 mei 1992 inzake de instandhouding van de natuurlijke habitats en de wilde flora en fauna (PbEG L 206) wordt aangewezen: het op de bij dit besluit behorende kaart aangegeven gebied, bekend onder de naam: **Uiterwaarden Waal**.
2. De in het eerste lid bedoelde speciale beschermingszone is aangewezen voor de volgende natuurlijke habitattypen opgenomen in bijlage I van Richtlijn 92/43/EEG; prioritaire habitattypen zijn met een sterretje (*) aangeduid:
 - H3270 Rivieren met slikoevers met vegetaties behorend tot het *Chenopodium rubri* p.p. en *Bidention* p.p.
 - H6120 *Kalkminnend grasland op dorre zandbodem
 - H6510 Laaggelegen schraal hooiland (*Alopecurus pratensis*, *Sanguisorba officinalis*)
 - H91E0 *Bossen op alluviale grond met *Alnus glutinosa* en *Fraxinus excelsior* (*Alno-Padion*, *Alnion incanae*, *Salicion albae*)
3. De in het eerste lid bedoelde speciale beschermingszone is aangewezen voor de volgende soorten opgenomen in bijlage II van Richtlijn 92/43/EEG; prioritaire soorten zijn met een sterretje (*) aangeduid:
 - H1095 Zeeprik
 - H1099 Rivierprik
 - H1102 Elft
 - H1106 Zalm
 - H1145 Grote modderkruiper
 - H1166 Kamsalamander
 - H1337 Bever

Artikel 2

Het besluit tot aanwijzing van het gebied Waal als speciale beschermingszone in de zin van artikel 4, eerste en tweede lid, van Richtlijn 79/409/EEG van de Raad van 2 april 1979 inzake het behoud van de vogelstand (PbEG L 103) van 24 maart 2000 (N/2000/307; Stcrt. 2000, nr. 65) en gewijzigd bij besluit van 25 april 2003 (N/2002/1465; Stcrt. 2003, nr. 95) en 24 februari 2004 (TRCJZ/2003/10236; Stcrt. 2004, nr. 39) wordt als volgt gewijzigd:

- a. het aangewezen gebied wordt op de in paragraaf 3.3 van de Nota van toelichting, zoals bedoeld in artikel 3, eerste lid, van dit besluit beschreven wijze gewijzigd;
- b. de Nota van toelichting met uitzondering van de paragrafen 3.2, 4.1, 4.2 en 4.3 wordt ingetrokken en vervangen door de Nota van toelichting, zoals bedoeld in artikel 3, eerste lid, van dit besluit;
- c. de in de aanhef bedoelde speciale beschermingszone geldt als te zijn aangewezen voor de volgende vogelsoorten, welke worden beschermd op grond van artikel 4, eerste lid, van Richtlijn 79/409/EEG:

A037	Kleine zwaan
A045	Brandgans
A068	Nonnetje
A119	Porseleinhoen
A122	Kwartelkoning
A197	Zwarte stern

- d. de in de aanhef bedoelde speciale beschermingszone geldt als te zijn aangewezen voor de volgende trekkende vogelsoorten, welke worden beschermd op grond van artikel 4, tweede lid, van Richtlijn 79/409/EEG:

A005	Fuut
A017	Aalscholver
A041	Kolgans
A043	Grauwe gans
A050	Smient
A051	Krakeend
A054	Pijlstaart
A056	Slobeend
A059	Tafeleend
A061	Kuifeend
A125	Meerkoet
A142	Kievit
A156	Grutto
A160	Wulp

- e. de kaart voor zover van toepassing op het in de aanhef genoemde besluit wordt ingetrokken.

Artikel 3

1. Dit besluit gaat vergezeld van een Nota van toelichting inclusief bijlagen en een kaart.
2. De in de artikelen 1 en 2 genoemde speciale beschermingszones vormen samen het Natura 2000-gebied **Uiterwaarden Waal**, waarvan de instandhoudingsdoelstelling in de zin van artikel 10a, tweede lid, van de Natuurbeschermingswet 1998 is opgenomen in de Nota van toelichting.

3. De instandhoudingsdoelstelling, bedoeld in het tweede lid, heeft mede betrekking op de instandhouding van de volgende habitattypen, anders dan vereist ingevolge de in artikel 1 genoemde richtlijn:
- H3270 Rivieren met slikoevers met vegetaties behorend tot het *Chenopodium rubri* p.p. en *Bidention* p.p.
 - H6120 *Kalkminnend grasland op dorre zandbodem
 - H91E0 *Bossen op alluviale grond met *Alnus glutinosa* en *Fraxinus excelsior* (*Alno-Padion*, *Alnion incanae*, *Salicion albae*)
- Dit betreft habitattypen opgenomen in bijlage I van Richtlijn 92/43/EEG van de Raad van 21 mei 1992 inzake de instandhouding van de natuurlijke habitats en de wilde flora en fauna (PbEG L 206). Prioritaire soorten zijn met een sterretje (*) aangeduid.
4. De instandhoudingsdoelstelling, bedoeld in het tweede lid, heeft mede betrekking op de instandhouding van de volgende soorten, anders dan vereist ingevolge de in artikel 1 genoemde richtlijn:
- H1095 Zeeprik
 - H1099 Rivierprik
 - H1102 Elft
 - H1106 Zalm
 - H1145 Grote modderkruiper
 - H1166 Kamsalamander
- Dit betreft een soort opgenomen in bijlage II van Richtlijn 92/43/EEG van de Raad van 21 mei 1992 inzake de instandhouding van de natuurlijke habitats en de wilde flora en fauna (PbEG L 206).

Artikel 4

1. De bekendmaking van dit besluit geschiedt in de Staatscourant.
2. Dit besluit treedt in werking op de dag na bekendmaking in de Staatscourant.

Dit ontwerpbesluit, de kaart en de Nota van toelichting worden gedurende zes weken ter inzage gelegd in de onderstaande vestigingen van de Directie Regionale Zaken van het ministerie van Landbouw, Natuur en Voedselkwaliteit:

- Vestiging Noord: Cascadeplein 6, 9726 AD GRONINGEN;
- Vestiging Oost: Verzetslaan 30, 7411 HX DEVENTER;
- Vestiging West: Herman Gorterstraat 55, 3511 EW UTRECHT;
- Vestiging Zuid: Keizersgracht 5, 5611 GB EINDHOVEN.

De terinzagelegging vindt tevens plaats in de gemeentehuizen van de betreffende gemeente(n), in de kantoren van de waterschappen waaronder het gebied valt en in de provinciehuizen van de betreffende provincie(s). Het ontwerpbesluit kan ook worden ingezien op internet op het adres: <http://www.minlnv.nl/natura2000> en het zal bovendien worden bekendgemaakt in dag-, nieuws- en huis-aan-huisbladen.

Een ieder kan een zienswijze binnen zes weken na de terinzagelegging van dit ontwerpbesluit schriftelijk of mondeling naar voren brengen. Schriftelijke zienswijzen kunt u indienen bij het Inspiraakpunt, zoals aangegeven in de bekendmaking. Een mondelinge zienswijze kunt u naar voren brengen op de wijze zoals deze in de bekendmaking is aangegeven. U wordt verzocht een kaart bij te voegen indien de zienswijze betrekking heeft op bepaalde percelen. Beroep tegen het definitieve besluit kan alleen worden ingesteld door een belanghebbende die een zienswijze naar voren heeft gebracht.

Nota van toelichting van het Natura 2000-gebied Uiterwaarden Waal waarin opgenomen:

Nota van toelichting bij de aanwijzing van Uiterwaarden Waal als speciale beschermingszone in het kader van de Richtlijn 92/43/EEG van de Raad van 21 mei 1992 inzake de instandhouding van de natuurlijke habitats en de wilde flora en fauna en hierna te noemen de Habitatrichtlijn, alsmede Nota van toelichting bij de wijziging van de besluiten N/2000/307, N/2002/1465 en TRCJZ/2003/10236 inhoudende de aanwijzing van Waal als speciale beschermingszone in het kader van de Richtlijn 79/409/EEG van de Raad van 2 april 1979 inzake het behoud van de vogelstand en hierna te noemen de Vogelrichtlijn

1. INLEIDING

Met dit besluit wordt het gebied Uiterwaarden Waal aangewezen als speciale beschermingszone onder de Habitatrichtlijn. Tevens wordt met dit besluit het besluit tot de aanwijzing van Waal als speciale beschermingszone onder de Vogelrichtlijn, inclusief de daarbij behorende Nota van toelichting, gewijzigd. Het betreft verder de vorming van het Natura 2000-gebied Uiterwaarden Waal, hetgeen gebeurt door aan dit besluit instandhoudingsdoelstellingen toe te voegen.

In artikel 1 van het besluit staat de naam van het gebied en worden de habitattypen en soorten opgesomd, waarvoor het gebied is aangewezen.

Artikel 2 van het besluit vermeldt de belangrijkste wijzigingen ten opzichte van het eerder genomen besluit tot aanwijzing van het gebied onder de Vogelrichtlijn. Zo wordt de Nota van toelichting, behorende bij het bestaande Vogelrichtlijnbesluit, geheel of nagenoeg geheel ingetrokken en zover noodzakelijk vervangen door deze Nota van toelichting. Alleen de toelichting op de criteria die voor de aanwijzing van het gebied zijn gebruikt, wordt niet ingetrokken en zal in een appendix aan deze Nota worden gehecht. Daarnaast worden de vogelsoorten opgesomd waarvoor het gebied van belang is en waarvoor het wordt geacht te zijn aangewezen.

In artikel 3 van het besluit wordt de term Natura 2000-gebied geïntroduceerd en wordt bepaald dat er voor het gebied een bepaalde instandhoudingsdoelstelling verwezenlijkt dient te worden. Deze doelstelling heeft zowel betrekking op de in artikel 1 opgesomde habitattypen en habitatsoorten als op de in artikel 2 opgesomde vogelsoorten. De vogels waarvoor instandhoudingsdoelstellingen zijn vastgesteld, zijn geselecteerd aan de hand van de criteria die destijds zijn gebruikt bij de aanwijzing van de Vogelrichtlijngebieden in 2000. Beide aanwijzingen tezamen vormen het Natura 2000-gebied Uiterwaarden Waal, waarvan de instandhoudingsdoelstellingen in dit besluit zijn opgenomen. De instandhoudingsdoelstellingen staan in de Nota van toelichting. Daarbij zijn tevens instandhoudingsdoelstellingen opgenomen voor complementaire doelen, die vermeld zijn in artikel 3.

Artikel 4 regelt de bekendmaking en de inwerkingtreding van dit besluit.

In hoofdstuk 2 van deze Nota van toelichting worden de aanwijzingen op grond van de Habitat- en Vogelrichtlijn kort toegelicht. Vervolgens wordt in hoofdstuk 3 een gebiedsbeschrijving gegeven en wordt ingegaan op eventuele grenswijzigingen die zijn doorgevoerd nadat het gebied bij de Europese Commissie is aangemeld of die zijn

doorgevoerd nadat het gebied als Vogelrichtlijngebied is aangewezen. Tevens wordt in hoofdstuk 3 de bij dit besluit behorende kaart toegelicht.

In hoofdstuk 4 wordt een opsomming gegeven van habitattypen en (vogel)soorten waaraan het gebied zijn betekenis ontleent en worden de eventueel doorgevoerde wijzigingen van een toelichting voorzien.

Een belangrijk onderdeel van de Nota van toelichting is de opsomming van de instandhoudingsdoelstellingen in hoofdstuk 5. Allereerst worden de algemene doelstellingen geformuleerd en vervolgens staan de instandhoudingsdoelstellingen van de in het gebied aanwezige habitattypen en soorten vermeld. Er wordt aangegeven in welke richting de instandhoudingsdoelstelling zich zal moeten ontwikkelen. Daarvoor worden de termen 'behoud', 'uitbreiding' of 'verbetering' gebruikt. Voor een habitatype wordt de verdeling gemaakt in oppervlakte en kwaliteit, zodat de aanduiding van de instandhoudingsdoelstelling van een habitatype altijd in de vorm van 'behoud' of 'uitbreiding' van oppervlakte en van 'behoud' of 'verbetering' van kwaliteit wordt gegeven. Voor soorten is het leefgebied bepalend en geldt een verdeling in omvang en kwaliteit leefgebied. De aanduiding van de instandhoudingsdoelstelling van een soort is altijd in de vorm van 'behoud' of 'uitbreiding' van omvang leefgebied en van 'behoud' of 'verbetering' van kwaliteit van leefgebied.

Daarnaast zijn aan de Nota van toelichting twee bijlagen toegevoegd. Ook de bijlagen maken integraal onderdeel uit van het besluit. Bijlage A (voor zover van toepassing) laat zien welke terreindelen zijn vervallen of zijn toegevoegd als onderdeel van de speciale beschermingszone in de zin van de Vogelrichtlijn. Bijlage B omvat een nadere onderbouwing van de wijzigingen in Natura 2000-waarden waarvoor het gebied is aangewezen, van de kwalificatie als speciale beschermingszone in de zin van de Habitatrictlijn en van de toedeling van de instandhoudingsdoelstellingen.

2. AANWIJZINGEN HABITAT- EN VOGELRICHTLIJN

Door middel van dit besluit wordt het gebied Uiterwaarden Waal aangewezen als speciale beschermingszone onder de Habitatrictlijn (verder aangeduid als "Habitatrictlijngebied"). Het gebied is in mei 2003 aangemeld volgens de procedure zoals opgenomen in artikel 4 van deze richtlijn, waarna het gebied in december 2004 door de Europese Commissie onder de naam "Rijswaard en Kil van Hurwenen" en onder nummer NL2003041 is geplaatst op de lijst van gebieden van communautair belang voor de Atlantische biogeografische regio. Het gebied is onder meer aangewezen voor twee prioritaire habitattypen in de zin van artikel 1 van de Habitatrictlijn.

Het gebied is op 24 maart 2000 (N/2000/307), 25 april 2003 (N/2002/1465) en 24 februari 2004 (TRCJZ/2003/10236) onder de naam "Waal" ook aangewezen als speciale beschermingszone onder de Vogelrichtlijn (verder aangeduid als "Vogelrichtlijngebied"). Bij de Europese Commissie is dit gebied bekend onder nummer NL2000011. De bestaande Vogelrichtlijnbesluiten N/2000/307, N/2002/1465 en TRCJZ/2003/10236 zijn door middel van dit besluit gewijzigd. Uit de Vogelrichtlijnbesluiten overgenomen tekstdelen zijn in deze Nota van toelichting cursief gezet¹.

¹ De afkorting sbz ("speciale beschermingszone") en de aanduiding "beschermingszone" zijn hierin vervangen door de term "Vogelrichtlijngebied"

Met betrekking tot het Vogelrichtlijngebied kan er in dit besluit naast mogelijke grenswijzigingen ook een wijziging plaatsvinden bij de vogelsoorten, waarvoor dit gebied destijds is aangewezen. Deze eventuele wijzigingen worden toegelicht in hoofdstuk 4 en bijlage B. In dit besluit worden alle vogelsoorten opgesomd waarvoor het gebied wordt geacht te zijn aangewezen.

Het Natura 2000-gebied Uiterwaarden Waal (landelijk gebiedsnummer 68) omvat derhalve het Vogelrichtlijngebied Waal en het Habitatrictlijngebied Uiterwaarden Waal.

Natura 2000 is het samenhangende Europees ecologisch netwerk bestaande uit de gebieden aangewezen onder de Habitatrictlijn en onder de Vogelrichtlijn. Dit netwerk moet de betrokken natuurlijke habitattypen, habitats van soorten en de leefgebieden van vogels in een gunstige staat van instandhouding behouden of, in voorkomend geval, herstellen. De instandhoudingsdoelstellingen (hoofdstuk 5) en eventuele wijziging van de begrenzing zijn in algemene zin nader toegelicht in het Natura 2000 doelendocument (2006). Dit document geeft het beleidskader van de geformuleerde instandhoudingsdoelstellingen weer en van de daarbij gehanteerde systematiek. Beschrijvingen van habitattypen en (vogel)soorten waarvoor doelen zijn vastgesteld, zijn opgenomen in het Natura 2000 profielendocument (2008). Hierin wordt ook ingegaan op de interpretatie van habitattypen en de relatieve bijdrage van afzonderlijke gebieden aan het Natura 2000-netwerk.

Het Natura 2000-gebied Uiterwaarden Waal ligt in de provincie Gelderland en behoort tot het grondgebied van de gemeenten Beuningen, Druten, Maasdriel, Neder-Betuwe, Neerijnen, Nijmegen, Overbetuwe, Tiel, West Maas en Waal en Zaltbommel.

2.1 Beschermden natuurmonumenten

Ingevolge artikel 15a, tweede en derde lid, van de Natuurbeschermingswet 1998 vervalt van rechtswege de status van het hieronder aangegeven natuurmonument².

Het staatsnatuurmonument Kil van Hurwenen is aangewezen op 26 juni 1973 (nr. 8532; Stcrt. 1973, nr. 129).

Op grond van de wet heeft de instandhoudingsdoelstelling voor de gedeelten van het Natura 2000-gebied waarop de aanwijzing als natuurmonument van toepassing was, mede betrekking op de doelstellingen ten aanzien van het behoud, herstel en de ontwikkeling van het natuurschoon of de natuurwetenschappelijke betekenis van het gebied zoals deze waren vastgelegd in het vervallen besluit (zie verder hoofdstuk 5). De gebieden, die in het verleden als natuurmonument zijn aangewezen, zijn op de bijgevoegde kaarten ook als zodanig te herkennen.

3. GEBIEDSBESCHRIJVING EN BEGRENZING

3.1 Gebiedsbeschrijving

De uiterwaarden Waal omvatten het winterbed van de Waal en daarmee alle uiterwaardgebieden aan de noord- en de zuidoever van de Waal van Nijmegen tot aan Zaltbommel. De rivier vormt een dynamisch systeem, een samenspel tussen natuurlijke processen en menselijk ingrijpen. De Waal moet in perioden met hoge rivierafvoer 2/3 van de Rijnafvoer voor haar rekening nemen en is daarmee de grootste vrij - afstromende Rijntak. Het is ook de meest dynamische riviertak van het Rijnsysteem. In

² De oude wet kende zowel staatsnatuurmonumenten als beschermden natuurmonumenten. Dit verschil is in de huidige wet komen te vervallen.

perioden met hoog water vindt erosie en sedimentatie plaats en ‘vormt’ de rivier het landschap.

Het karakteristieke rivierenlandschap bestaat uit een breed, voornamelijk laaggelegen, hoogdynamisch winterbed. De reliëfrijke uiterwaarden bestaan voornamelijk uit graslanden, afgewisseld met enkele akkers, bosjes, bomenrijen, moerasgebiedjes en geïsoleerde oude riviertakken (strangen en geulen). Veel uiterwaarden zijn vergraven voor zand en/of kleiwinning.

In het westelijk deel van het gebied liggen twee uiterwaarden, die ook als Habitatrichtlijngebied zijn begreemd, de Rijswaard en de Kil van Hurwenen. Het gaat hier om uiterwaarden met oude meanders en hun oeverlanden en stroomruggen. Daarnaast liggen er enkele grote plassen (ontstaan door zand- en kleiwinning). Deze uiterwaarden bevatten soortenrijke glanshaverhooilanden, stroomdalgraslanden en open water, waar deels verlanding plaatsvindt.

3.2 Landschappelijke context en kenmerken begrenzing

Uiterwaarden Waal behoort tot het Natura 2000-landschap ‘Rivierengebied’.

De begrenzing van het Habitatrichtlijngebied Uiterwaarden Waal is bepaald aan de hand van de ligging van de natuurlijke habitats en de leefgebieden van de soorten waarvoor het gebied is aangewezen (zie paragraaf 4.4). Daarnaast omvat het begrensde gebied ook natuurwaarden die integraal onderdeel uitmaken van de ecosystemen waartoe de betreffende habitattypen en leefgebieden van soorten behoren alsmede nieuwe natuur indien dit noodzakelijk wordt geacht om bedreigde en schaarse habitattypen en leefgebieden van soorten te herstellen. Bij de keuze en de afbakening van de gebieden is geen rekening gehouden met andere vereisten dan die verband houdend met de instandhouding van de natuurlijke habitats en de wilde flora en fauna.³

De grenzen van Vogelrichtlijngebieden worden bepaald door het gebruik dat de aanwezige bijlage I-soorten, en/of trekkende watervogels, en/of overige trekkende vogels ervan maken, waarbij wordt uitgegaan van landschapsecologische eenheden en de biotoopseen van de betrokken vogelsoorten.

De Waal is aangewezen als Vogelrichtlijngebied vanwege de aanwezigheid van open water, moerassen en graslanden in de uiterwaarden dat als geheel het leefgebied vormt van een aantal in artikel 4 van de Richtlijn bedoelde vogelsoorten. Het is een watergebied dat het leefgebied vormt van soorten van Bijlage I (art. 4.1) en fungeert tevens als overwinteringsgebied en rustplaats in de trekzone van andere trekvogelsoorten (art. 4.2). De begrenzing van het Vogelrichtlijngebied is zo gekozen dat een in landschappelijk en vogelkundig opzicht samenhangend geheel is ontstaan dat in samenhang met het Vogelrichtlijngebied Gelderse Poort en het Vogelrichtlijngebied Kil van Hurwenen voorziet in de beschermingsbehoefte met betrekking tot het voortbestaan en/of voortplanten van bedoelde vogelsoorten.

3.3 Begrenzing en oppervlakte

De begrenzing van het Natura 2000-gebied Uiterwaarden Waal is aangegeven op de bij de aanwijzing behorende kaart. Het Natura 2000-gebied bestaat uit het Vogelrichtlijngebied Waal en het Habitatrichtlijngebied Rijswaard en Kil van Hurwenen en het beschermd natuurmonument Kil van Hurwenen.

³ Hof van Justitie EG ,7 november 2000, First Corporate Shipping, zaak C-371/98, punten 15 en 25.

Gelet op het voorkomen en de uitbreidingskansen van het habitatype glanshaver- en vossenstaarthooilanden, *glanshaver* (H6510A), dat voorkomt op dijkhellingen, ligt de grens waar deze de winterdijk volgt op de buitenkruinlijn van de dijk. Het voorgaande geldt voor de Habitatrichtlijndelen van het gebied. In de Vogelrichtlijndelen ligt de grens conform het oorspronkelijk aanwijzingsbesluit op de buitenteen van de winterdijk.

De begrenzing van het Vogelrichtlijngebied en/of het Habitatrichtlijngebied (zoals aangemeld) zijn op de kaart op technische punten aangepast:

- Bebouwing en bedrijfsterreinen, die reeds tekstueel waren geëxclaveerd, zijn zoveel mogelijk ook op de kaart uitgesloten (zie ook paragraaf 4.4). Dit betreft percelen waar volgens de topografische kaart of op grond van luchtfoto's bebouwing aanwezig is en die verder bestaan uit tuinen of erven die behoren bij het betreffende bebouwde perceel.
- Rijksweg A2 en provinciale weg N323 (incl. bermen en kunstwerken), die reeds tekstueel waren geëxclaveerd, zijn ook op kaart uitgezonderd.
- Dit geldt verder alleen voor verharde wegen langs de grens van het gebied.
- De begrenzing is waar mogelijk gelegd langs topografisch herkenbare lijnen, zoals wegen, wateren, perceelscheidingen en bosranden.
- Volgens het oorspronkelijke aanwijzingsbesluit volgt de buitengrens van het Vogelrichtlijngebied de buitenteen van de dijk. Deze grens (cq. onderkant talud) is nu ook op de kaart aangegeven.

- Kleine verschillen (< 25 ha) tussen Vogelrichtlijngebied en Habitatrichtlijngebied zijn gelijkgetrokken waarbij in principe de ruimste begrenzing is aangehouden (bijlage A). Deze beleidslijn is ook gevolgd langs de winterdijken (zie vorige alinea).

Overige wijzigingen groter dan 1 ha worden toegelicht in de volgende alinea's.

De begrenzing van het Habitatrichtlijngebied is aangepast:

- Ter hoogte van het Habitatrichtlijngebied (o.a Kil van Hurwenen) is het zomerbed binnen de rivierkribben toegevoegd (62 ha) wegens het voorkomen van het habitatype Slikkige rivieroever (H3270).
- Binnen het Vogelrichtlijngebied is het Habitatrichtlijngebied ten oosten van de Kil van Hurwenen uitgebreid met moeras en een plas (21 ha) welke behoren tot het leefgebied van de bever (H1337).

De begrenzing van het Vogelrichtlijngebied is aangepast:

- Ter hoogte van de Kil van Hurwenen is aan beide rivierzijden het zomerbed binnen de rivierkribben toegevoegd (62 ha, bijlage A) wegens de betekenis als voedselgebied voor duikeenden waarvoor het gebied is aangewezen. Om dezelfde reden zijn deze oeverzones eerder ook opgenomen in het Vogelrichtlijngebied tussen Nijmegen en Opijnen.

Het Natura 2000-gebied beslaat een oppervlakte van 5.370 ha, waarvan 5.370 ha aangewezen onder de Vogelrichtlijn en 583 ha aangewezen onder de Habitatrichtlijn. Het beschermd natuurmonument heeft een oppervlakte van 51 ha. Deze cijfers betreffen bruto-oppervlakten, omdat bij de berekening geen rekening is gehouden met niet op de kaart, tekstueel uitgesloten delen (zie paragraaf 3.4).

3.4 Toelichting bij de kaart en uitgesloten delen

De begrenzing van het Natura 2000-gebied is aangegeven op de bij de aanwijzing behorende kaart. Voor zover van toepassing is daarbij onderscheid gemaakt tussen de begrenzingen van Habitatrichtlijngebied, Vogelrichtlijngebied en (voormalige) natuurmonumenten. Daar waar de kaart en de Nota van toelichting, bijvoorbeeld om kaarttechnische redenen, niet overeenstemmen, is de tekst in deze paragraaf doorslaggevend. In voorkomende gevallen zijn op de kaart ook aangrenzende Natura 2000-gebieden aangegeven. Dit geldt ook voor grensoverschrijdende gebieden in Duitsland en België. Aan de indicatief aangeduide begrenzing van deze gebieden kunnen geen rechten worden ontleend. Voor de begrenzing van deze gebieden wordt verwezen naar de kaarten van de betreffende aangewezen of aangemelde gebieden. In geval van buitenlandse gebieden betreft dit documentatie die door de betreffende deelstaten van Duitsland (Niedersachsen, Nordrhein-Westfalen) en gewesten van België (Vlaanderen en Wallonië) zijn gepubliceerd.

Voor de begrenzing van Natura 2000-gebieden geldt de volgende algemene exclaveringsformule: Bestaande bebouwing, tuinen, erven, verhardingen en hoofdspoorwegen maken geen deel uit van het aangewezen gebied, tenzij daarvan in paragraaf 3.3 is afgeweken. Voor de gebruikte begrippen gelden de volgende definities (voor zover van toepassing in het onderhavige gebied):

- Bebouwing betreft één of meer gebouwen of bouwwerken geen gebouwen zijnde. Gebouw: elk bouwwerk, dat een voor mensen toegankelijke overdekte geheel of gedeeltelijk met wanden omsloten ruimte vormt. Bouwwerk: elke constructie van enige omvang van hout, steen, metaal of ander materiaal, welke hetzij direct of indirect met de grond verbonden is hetzij direct of indirect steun vindt in of op de grond.
- Erven zijn de onmiddellijk aan een woning of ander gebouw gelegen, daarbij behorende en daarmee in gebruik zijnde terreinen.
- Tuinen zijn in de onmiddellijke nabijheid van een woning of ander gebouw gelegen intensief onderhouden terreinen beplant met siergewassen en gazons of in gebruik als moestuin die zich duidelijk onderscheiden van de omgeving. Tuinen zijn meestal besloten en omheind middels een afrastering, schutting, muur of haag, of (deels) omgeven door een sloot.
- Verhardingen (van kunstmatige aard) kunnen bijvoorbeeld zijn: wegen, pleinen, parkeervoorzieningen en steenglooiingen. Wegen betreffen alle voor het gemotoriseerd verkeer in gebruik zijnde kunstmatig verharde wegen met inbegrip van de daarin liggende bruggen en duikers en de tot die wegen behorende paden en bermen of zijkanten.
- Hoofdspoorwegen betreffen spoorlijnen die zijn opgenomen in het Besluit aanwijzing hoofdspoorwegen (Stb. 2004, nr. 722).

Conform artikel 15 van de Wet kenbaarheid publiekrechtelijke beperkingen onroerende zaken (Stb. 2004, 31) zal het definitieve aanwijzingsbesluit voor wat betreft de kadastrale percelen die geheel of gedeeltelijk binnen het aangewezen gebied zijn gelegen, in de kadastrale registratie als beperking worden ingeschreven. Kadastrale percelen die over een breedte van minder dan 5 meter overlappen met het aangewezen gebied worden geacht daarvan geen deel uit te maken. Dit betekent dat bij de definitieve aanwijzing aldaar de kadastrale lijn zal worden aangehouden. Hierbij wordt er vanuitgegaan dat de kadastrale lijn een betrouwbare grens vormt tussen verschillende terreintypen voortkomend uit verschillen in grondgebruik (bv. een wegberm langs een graslandperceel).

Met betrekking tot het grensverloop langs hoofdspoorwegen, watergangen, waterkerende dijken en de duinvoet geldt het volgende voor zover van toepassing in het onderhavige gebied:

- Langs hoofdspoorwegen geldt artikel 20 van de Spoorwegwet.
- Waar de buitengrens van een gebied wordt gevormd door een watergang die op de kaart slechts door een enkelvoudige lijn wordt aangegeven, wordt de grens gelegd op de watergrens die, gezien vanuit het gebied, aan de overzijde is gelegen indien dergelijke wateren een ecologisch en/of waterhuishoudkundige eenheid vormen met de aanwezige waterafhankelijke habitattypen en/of leefgebieden van soorten.
- Waar de buitengrens van een (deelgebied van een) Habitatrictlijngebied samenvalt met een waterkerende dijk ligt de grens op de buitenkruinlijn (aan de gebiedszijde) tenzij het betreffende dijktaalud geen actuele of potentiële betekenis heeft voor de instandhouding van het gebied.
- In de overige gevallen waar de buitengrens samenvalt met een waterkerende dijk ligt de grens op de teen van de dijk (aan de gebiedszijde).
- De zeewaartse grens van duingebieden loopt langs de duinvoet van het buitenduin. Bij duinaangroei verplaatst de grens zich zeewaarts, bij duinafslag landinwaarts met de duinvoet mee.

4. NATURA 2000-WAARDEN

4.1 Inleiding

In dit hoofdstuk wordt allereerst een opsomming gegeven van de waarden waaraan het gebied zijn betekenis ontleent als Habitatrictlijngebied en Vogelrichtlijngebied. Wat betreft de aanwijzing als Habitatrictlijngebied wordt in paragrafen 4.2.1 en 4.2.2 een lijst gegeven van de habitattypen (met vermelding van de aanwezige subtypen) en Habitatrictlijnsoorten waarvoor het gebied is aangewezen. Paragraaf 4.2.3 vermeldt de vogelsoorten waarvoor het gebied onder de Vogelrichtlijn is aangewezen. Op alle vermelde habitattypen en soorten is een instandhoudingsdoelstelling van toepassing (zie hoofdstuk 5).

Vervolgens wordt in paragraaf 4.3 vermeld welke selectiecriteria op het Habitatrictlijngebied van toepassing zijn. Tenslotte beschrijft paragraaf 4.4 de verspreiding van habitattypen en soorten binnen het gebied, ter onderbouwing van de gevolgde gebiedsbegrenzing.

4.2 Natura 2000-waarden waarvoor het gebied is aangewezen

4.2.1 Habitatrictlijn: habitattypen (bijlage I⁴)

Het gebied is aangewezen voor de volgende natuurlijke habitats opgenomen in bijlage I van de Habitatrictlijn, waarvoor het gebied een bijdrage levert aan de instandhouding op landelijk niveau. Ten behoeve van de nationale uitwerking van de Habitatrictlijn is een deel van de habitattypen verdeeld in subtypen, vanwege de zeer ruime variatie in fysieke omstandigheden en soortensamenstelling. De namen van de habitattypen en daarvan afgeleide subtypen zullen verder met hun verkorte namen worden aangeduid. In bijlage B.4 zijn alle gebieden vermeld waarvoor de betreffende habitattypen zijn aangemeld. Wijzigingen ten opzichte van de aanmelding als Habitatrictlijngebied (2003) en/of het ontwerpbesluit (2007) zijn verklaard in bijlage B.1 van deze Nota van toelichting.

⁴ Bijlagen I en II laatstelijk aangepast op 20 november 2006, Richtlijn 2006/105/EG, Pb EG L 363, 20.12.2006, p. 368-405 (zie ook rectificatie PB EG L 80, 21.3.2007, p. 15).

- H3270** Rivieren met slikoevers met vegetaties behorend tot het *Chenopodium rubri p.p.* en *Bidention p.p.*⁵.
Verkorte naam Slikkige rivieroeveren
- H6120** *Kalkminnend grasland op dorre zandbodem⁵
Verkorte naam Stroomdalgraslanden
- H6510** Laaggelegen schraal hooiland (*Alopecurus pratensis*, *Sanguisorba officinalis*)
Verkorte naam Glanshaver- en vossenstaarthooilanden
 betreft het subtype:
H6510A Glanshaver- en vossenstaarthooilanden (*glanshaver*)
- H91E0** *Bossen op alluviale grond met *Alnus glutinosa* en *Fraxinus excelsior* (*Alnopadion*, *Alnion incanae*, *Salicion albae*)
Verkorte naam Vochtige alluviale bossen
 betreft het subtype:
H91E0A Vochtige alluviale bossen (*zachtthoutoibossen*)⁵

4.2.2 Habitatrichtlijn: soorten (bijlage II⁴)

Het gebied is aangewezen voor de volgende soorten opgenomen in bijlage II van de Habitatrichtlijn, waarvoor het gebied een wezenlijke functie in de levenscyclus vervult. Hiermee wordt een bijdrage geleverd aan de instandhouding op landelijk niveau. In bijlage B.4 zijn alle gebieden vermeld waarvoor de betreffende soorten zijn aangemeld. Wijzigingen ten opzichte van de aanmelding als Habitatrichtlijngebied (2003) zijn verklaard in bijlage B.1 van deze Nota van toelichting.

- H1095** Zeeprik (*Petromyzon marinus*)⁵
H1099 Rivierprik (*Lampetra fluviatilis*)⁵
H1102 Elft (*Alosa alosa*)⁵
H1106 Zalm (*Salmo salar*)⁵
H1145 Grote modderkruiper (*Misgurnus fossilis*)⁵
H1166 Kamsalamander (*Triturus cristatus*)⁵
H1337 Bever (*Castor fiber*)

4.2.3 Vogelrichtlijn: vogelsoorten (bijlage I en artikel 4.2)

Het gebied is aangewezen voor de volgende soorten opgenomen in bijlage I van de Vogelrichtlijn⁶:

- A037** Kleine zwaan (*Cygnus columbianus*)
A045 Brandgans (*Branta leucopsis*)
A068 Nonnetje (*Mergus albellus*)
A119 Porseleinhoen (*Porzana porzana*)
A122 Kwartelkoning (*Crex crex*)
A197 Zwarte stern (*Chlidonias niger*)

Andere geregeld voorkomende trekvogels waarvoor het gebied van betekenis is als broed-, rui- en/of overwinteringsgebied en rustplaatsen in hun trekzones (artikel 4.2):

⁵ De genoemde habitatwaarde is tevens als complementair doel aan het Vogelrichtlijngebied toegevoegd.

⁶ laatstelijk aangepast op 20 november 2006, Richtlijn 2006/105/EG, Pb EG L 363, 20.12.2006, p. 368-405

A005	Fuut (<i>Podiceps cristatus</i>)
A017	Aalscholver (<i>Phalacrocorax carbo</i>)
A041	Kolgans (<i>Anser albifrons</i>)
A043	Grauwe Gans (<i>Anser anser</i>)
A050	Smient (<i>Anas penelope</i>)
A051	Krakeend (<i>Anas strepera</i>)
A054	Pijlstaart (<i>Anas acuta</i>)
A056	Slobeend (<i>Anas clypeata</i>)
A059	Tafeleend (<i>Aythya ferina</i>)
A061	Kuifeend (<i>Aythya fuligula</i>)
A125	Meerkoet (<i>Fulica atra</i>)
A142	Kievit (<i>Vanellus vanellus</i>)
A156	Grutto (<i>Limosa limosa</i>)
A160	Wulp (<i>Numenius arquata</i>)

Wijzigingen ten opzichte van de aanwijzing als Vogelrichtlijngebied (2000) zijn verklaard in bijlage B.2 van deze Nota van toelichting. In bijlage B.4 zijn alle gebieden vermeld waarin de betreffende vogelsoorten zijn opgenomen.

4.3 Habitatrictlijn: selectiecriteria

4.3.1 Habitattypen (bijlage I)

Voor niet-prioritaire habitattypen zijn in de eerste stap van het selectieproces in beginsel de “vijf belangrijkste gebieden” geselecteerd. Voor habitattypen welke verdeeld zijn in subtypen, geldt een aantal van “drie belangrijkste gebieden” per subtype. Voor prioritaire habitattypen⁷ geldt een aantal van “tien belangrijkste gebieden” en voor subtypen van prioritaire habitattypen een aantal van “vijf belangrijkste gebieden” per subtype. Verdeling in subtypen ten behoeve van de selectie is alleen toegepast indien de subtypen een verschillende verspreiding hebben en de beschikbare gegevens verdeling in subtypen toelaten. Voor enkele verspreid over het land voorkomende habitattypen, die in voldoende mate in gebieden zijn vertegenwoordigd die voor andere waarden zijn opgenomen, zijn geen gebieden geselecteerd⁸. De betekenis van het gebied is afgemeten aan de aanwezige oppervlakte en zo nodig ook de representativiteit van het habitatype. In een tweede stap zijn eventueel nog extra gebieden toegevoegd met het oog op landelijke dekking, geografische spreiding en grensoverschrijding⁹ (zie ook bijlage B.3).

4.3.2 Soorten (bijlage II)

Voor niet-prioritaire soorten opgenomen in bijlage II van de Habitatrictlijn zijn in de eerste stap van het selectieproces in beginsel de “vijf belangrijkste gebieden” geselecteerd. Voor prioritaire soorten⁷ geldt een aantal van “tien belangrijkste gebieden”. Voor enkele verspreid over het land voorkomende soorten, die in voldoende mate in gebieden zijn vertegenwoordigd die voor andere waarden zijn opgenomen, zijn geen gebieden geselecteerd¹⁰. De betekenis van het gebied is afgemeten aan de omvang van de aanwezige populatie. In een tweede stap zijn eventueel nog extra

⁷ In bijlagen I en II van de Habitatrictlijn en in dit besluit aangeduid met een sterretje.

⁸ Habitattypen waarvoor geen gebieden zijn geselecteerd zijn: slijkgrasvelden (H1320) en ruigten en zomen, *moerasspirea* (H6430A) en ruigten en zomen, *droge bosranden* (H6430C).

⁹ De selectiecriteria zijn verder uitgewerkt in het Verantwoordingsdocument (2003)

¹⁰ Soorten waarvoor geen gebieden zijn geselecteerd zijn: zeeprík (H1095), elft (H1102), zalm (H1106), bittervoorn (H1134), kleine modderkruiper (H1149) en platte schijfhoren (H4056).

gebieden toegevoegd met het oog op landelijke dekking, geografische spreiding en grensoverschrijding (zie bijlage B.3).

4.4 Verspreiding habitattypen en soorten in het Habitatrictlijngebied

De begrenzing van het Habitatrictlijngebied is bepaald aan de hand van de ligging van habitattypen en leefgebieden van de soorten waarvoor het gebied is aangewezen. De verspreiding van de betreffende habitattypen en soorten binnen het gebied wordt in deze paragraaf globaal beschreven ter onderbouwing van de gevolgde begrenzing. Het is niet bedoeld als een uitputtende beschrijving.

Het habitatype slikkige rivieroever (H3270), dat afhankelijk van het verloop van de rivierwaterstand van jaar tot jaar op verschillende plekken tot ontwikkeling komt, kan worden aangetroffen langs beide oevers van de Waal. *Stroomdalgraslanden (H6120) en glanshaver- en vossenstaarthooilanden, *glanshaver* (H6510A) zijn aanwezig in het noordelijk deel van de Hurwenensche Uiterwaarden. *Vochtige alluviale bossen, *zachtouthoobossen* (H91E0A) zijn aanwezig in de Rijswaard aan weerszijden van de rijksweg. De trekvisse zeeprík (H1095), rivierprík (H1099), elft (H1102) en zalm (H1106) zijn in hun voorkomen (doortrek- en opgroeigebied) beperkt tot het zomerbed van de rivier cq. de kribvakken. De kamsalamander (H1166) en de bever (H1337) zijn aanwezig in het deelgebied Hurwenen. De grote modderkruiper (H1145) komt beperkt voor in het Habitatrictlijngebied van het Natura 2000-gebied.

5 INSTANDHOUDINGSDOELSTELLINGEN

5.1 Inleiding

Het ecologisch netwerk Natura 2000 moet de betrokken natuurlijke habitats en leefgebieden van soorten in hun natuurlijke verspreidingsgebied in een gunstige staat van instandhouding behouden of in voorkomend geval herstellen. Onder het begrip “instandhouding” wordt een geheel aan maatregelen verstaan die nodig zijn voor het behoud of herstel van natuurlijke habitats en populaties van wilde dier- en plantensoorten in een gunstige staat van instandhouding. Ingevolge artikel 4, vierde lid, Habitatrictlijn worden bij aanwijzing als Habitatrictlijngebied “tevens de prioriteiten vast[gesteld] gelet op het belang van de gebieden voor het in een gunstige staat van instandhouding behouden of herstellen van een type natuurlijke habitat [...] of van een soort [...] alsmede voor de coherentie van Natura 2000 en gelet op de voor dat gebied bestaande dreiging van achteruitgang en vernietiging”.

Deze bepaling is in artikel 10a, tweede lid, van de Natuurbeschermingswet 1998 nader uitgewerkt. Op grond van dit artikel bestaat de verplichting om in een aanwijzing doelstellingen ten aanzien van de instandhouding van leefgebieden van vogelsoorten dan wel doelstellingen ten aanzien van de instandhouding van natuurlijke habitats of populaties van de in het wild levende dier- en plantensoorten op te nemen. Om die reden zijn voor elk Natura 2000-gebied instandhoudingsdoelstellingen ontwikkeld, waarbij per habitatype en per (vogel)soort is uitgegaan van landelijke doelen en de bijdrage die een gebied redelijkerwijs kan leveren voor het bereiken van een gunstige staat van instandhouding op landelijk niveau. Tevens is daarbij aangegeven welke habitattypen en/of soorten ten koste mogen gaan van andere habitattypen en soorten. Voor een beperkt aantal soorten en habitattypen zijn op basis van artikel 10a, derde lid van de Natuurbeschermingswet 1998 ‘complementaire doelen’ geformuleerd. Het betreft soorten en habitattypen die onder druk staan en waarvoor Nederland in Europees verband een bijzondere verantwoordelijkheid heeft. Dit betekent dat aan een beperkt aantal Vogelrichtlijngebieden Habitatrictlijndoelen zijn toegekend (en

andersom) en dat aan een beperkt aantal Habitatrictlijngebieden ‘ontwikkeldoelen’ zijn toegekend. Met behulp van deze complementaire doelen is de realisering van de landelijke doelen voldoende gewaarborgd. Deze doelen maken volwaardig onderdeel uit van de aanwijzingsbesluiten, maar de habitattypen en soorten worden niet aangemeld bij de Europese Commissie.

Voor de Natura 2000-gebieden zullen in beheerplannen instandhoudingsmaatregelen worden uitgewerkt die beantwoorden aan de gebiedsspecifieke ecologische vereisten van de betrokken natuurlijke habitats en soorten.

Als verdere invulling van het stellen van prioriteiten zijn voor de acht onderscheiden Natura 2000-landschappen¹¹, op grond van de daar voorkomende habitattypen en soorten, hun landelijke betekenis van deze waarden binnen het betreffende landschap, de belangrijkste verbeteropgaven en de beïnvloedingsmogelijkheden, kernopgaven geformuleerd. Per landschap omvatten ze de belangrijkste behoud- en herstelopgaven. De kernopgaven stellen prioriteiten (‘richting geven’) en geven overeenkomsten en verschillen tussen en binnen de gebieden aan. Zij hebben in het bijzonder betrekking op habitattypen en soorten die sterk onder druk staan en/of waarvoor Nederland van groot of zeer groot belang is. De kernopgaven worden per Natura 2000-landschap behandeld en opgesomd in hoofdstuk 5 van het Natura 2000 doelendocument.

5.2 Algemene doelen

Behoud en indien van toepassing herstel van:

1. de bijdrage van het Natura 2000-gebied aan de ecologische samenhang van Natura 2000 zowel binnen Nederland als binnen de Europese Unie;
2. de bijdrage van het Natura 2000-gebied aan de biologische diversiteit en aan de gunstige staat van instandhouding van natuurlijke habitats en soorten binnen de Europese Unie, die zijn opgenomen in bijlage I of bijlage II van de Habitatrictlijn. Dit behelst de benodigde bijdrage van het gebied aan het streven naar een op landelijk niveau gunstige staat van instandhouding voor de habitattypen en de soorten waarvoor het gebied is aangewezen;
3. de natuurlijke kenmerken van het Natura 2000-gebied, inclusief de samenhang van de ecologische structuur en functies van de habitattypen en van de soorten waarvoor het gebied is aangewezen;
4. de op het gebied van toepassing zijnde ecologische vereisten van de habitattypen en soorten waarvoor het gebied is aangewezen.

5.3 Habitatrictlijn: habitattypen (bijlage I)

H3270 Slikkige rivieroever

Doel Behoud oppervlakte en verbetering kwaliteit.

Toelichting De gehele Waal is door zijn relatief hoge dynamiek en lage uiterwaarden de belangrijkste rivier voor het habitatype slikkige rivieroever. Het Habitatrictlijngebied omvat echter slechts een relatief beperkt oppervlakte slikkige rivieroever (zie ook complementair doel).

H6120 *Stroomdalgraslanden

Doel Behoud oppervlakte en verbetering kwaliteit.

¹¹ Het Natura 2000-landschap van het gebied waarop dit besluit betrekking heeft, staat vermeld in paragraaf 3.2 van deze Nota van toelichting

Toelichting Het habitatype stroomdalgraslanden komt in een jonge pionievorm en als soortenrijk grasland voor in de Kil van Hurwenen. De soortenrijkdom van de pionievorm kan toenemen bij adequaat beheer.

H6510 Glanshaver- en vossenstaarthooilanden

Doel Uitbreiding oppervlakte en verbetering kwaliteit glanshaver- en vossenstaarthooilanden, *glanshaver* (subtype A).

Toelichting De Rijswaard is verreweg het belangrijkste terrein voor het habitatype glanshaver- en vossenstaarthooilanden, *glanshaver* (subtype A) langs de Waal en tevens één van de gebieden die voor glanshaverhooilanden binnen Nederland de grootste bijdrage leveren. Verder komt het habitatype ook voor in de Kil van Hurwenen.

H91E0 *Vochtige alluviale bossen

Doel Behoud oppervlakte en verbetering kwaliteit Vochtige alluviale bossen, *zachtouthooibossen* (subtype A).

Toelichting De Waal is door zijn grootte en breedte van de lage uiterwaarden één van de belangrijkste rivieren voor ontwikkeling van vochtige alluviale bossen, *zachtouthooibossen* (subtype A). Binnen het Habitatrictlijngebied komt het type over een aanzienlijke oppervlakte voor in de Rijswaard (in de luwte van de spoorbrug) en op kleine schaal in de Kil van Hurwenen. Uitbreiding oppervlakte vochtige alluviale bossen, *zachtouthooibossen* (subtype A) is alleen mogelijk binnen het Vogelrichtlijngebied (zie ook complementair doel).

5.4 Habitatrictlijn: soorten (bijlage II)

H1095 Zeeprík

Doel Uitbreiding omvang en verbetering kwaliteit leefgebied voor uitbreiding populatie.

Toelichting De Uiterwaarden Waal is als doortrekgebied voor de zeeprík van groot belang en als opgroeigebied van vermoedelijk groot belang. Uitbreiding van de populatie kan tot stand komen door verbetering van de functie als opgroeigebied.

H1099 Rivierprík

Doel Uitbreiding omvang en verbetering kwaliteit leefgebied voor uitbreiding populatie.

Toelichting De Uiterwaarden Waal is als doortrek- en opgroeigebied voor de rivierprík van groot belang. Uitbreiding van de populatie kan tot stand komen door verbetering van de functie als opgroeigebied.

H1102 Elft

Doel Behoud omvang en kwaliteit leefgebied voor uitbreiding populatie.

Toelichting De Uiterwaarden Waal is als doortrekgebied voor de elft van groot (potentieel) belang. Vroeger bevonden zich paaipopulaties bovenstrooms (buiten Nederland). Er zijn concrete aanwijzingen dat in de Boven-Rijn (D) nog een kleine populatie voorkomt. In het gebied zijn geen herstelmaatregelen noodzakelijk. Uitbreiding van de populatie kan tot stand komen door het elders verbeteren van de doorgang in de trekroute.

H1106 Zalm

Doel Behoud omvang en kwaliteit leefgebied voor uitbreiding populatie.

Toelichting De Uiterwaarden Waal is als doortrekgebied voor de zalm van groot belang voor de Rijn- en Maaspopulaties. In het gebied zijn geen herstelmaatregelen noodzakelijk. Uitbreiding van de populatie kan tot stand komen door het elders verbeteren van de doorgang in de trekroute.

H1145 Grote modderkruiper

Doel Behoud omvang en kwaliteit leefgebied voor behoud populatie.

Toelichting De grote modderkruiper komt beperkt voor binnen het Habitatrictlijngebied.

H1166 Kamsalamander

Doel Uitbreiding omvang en verbetering kwaliteit leefgebied voor uitbreiding populatie.

Toelichting De kamsalamander komt voor in de zuidelijk gelegen Hurwenense Uiterwaarden en in de aan de noordkant gelegen Rijswaard. Het volledige Natura 2000-gebied vormt een belangrijk leefgebied, vooral de Heeseltse Uiterwaarden en het traject Weurt-Wamel. Gezien de verspreiding, de ongunstige staat van instandhouding en de afstanden tot andere populaties zijn de onderlinge verbindingen en verbindingen met verder gelegen leefgebieden van belang voor uitbreiding populatie.

H1337 Bever

Doel Behoud omvang en kwaliteit leefgebied voor uitbreiding populatie.

Toelichting De uiterwaarden langs de Waal zijn van belang als verbinding tussen beverpopulaties in de Gelderse Poort en de Biesbosch. De soort komt voor in de Kil van Hurwenen.

5.5 Vogelrichtlijn: broedvogels**A119 Porseleinhoen**

Doel Uitbreiding omvang en/of verbetering kwaliteit leefgebied met een draagkracht voor een populatie van ten minste 10 paren.

Toelichting Van oudsher vormen de uiterwaarden van de grote rivieren een belangrijk broedgebied voor het porseleinhoen. Aantallen fluctueren sterk. Essentieel hierbij is de waterstand in mei – juni. Bij omvangrijke inundaties in deze periode vestigen zich enkele tientallen paren, in droge voorjaren worden hooguit enkele paren vastgesteld. Eind jaren zeventig broedden een 10-tal paren in dit deel van de grote rivieren. Belangrijkste deelgebieden waren de Kil van Hurwenen en de Heeseltsche uiterwaarden. Voor de periode 1999-2003 wordt het gemiddeld aantal paren geschat op 2. Gezien de landelijk zeer ongunstige staat van instandhouding is uitbreiding van de populatie noodzakelijk. Het genoemde aantal paren heeft betrekking op gunstige jaren. Het gebied kan onvoldoende draagkracht leveren voor een zelfstandige sleutelpopulatie, maar kan in gunstige jaren wel een bijdrage gaan leveren aan de draagkracht in de regio grote rivieren ten behoeve van een regionale sleutelpopulatie.

A122 Kwartelkoning

Doel Uitbreiding omvang en/of verbetering kwaliteit leefgebied met een draagkracht voor een populatie van ten minste 30 paren.

Toelichting De rijk gestructureerde hooilanden en ruigten in de rivieruiterwaarden vormen een belangrijk broedgebied van de kwartelkoning in Nederland. Het afgelopen decennium vormden de uitwaarden van de Waal daarvan een belangrijk deelgebied (1993-97 gemiddeld 8 en 1999-2003 19 paren, maximaal 33 paren in 2002). Uitbreiding en verbetering leefgebied in het rivierengebied is noodzakelijk omdat de toekomst van de grote broedpopulatie in Oost-Groningen (Oldambt) hoogst onzeker is. De soort is hier afhankelijk van de gewaskeuze in de akkerbouw. Het gebied kan voldoende draagkracht gaan leveren voor een sleutelpopulatie.

A197 Zwarte stern

Doel Uitbreiding omvang en/of verbetering kwaliteit leefgebied met een draagkracht voor een populatie van ten minste 20 paren.

Toelichting In 1987 werden 17 paren zwarte sterns geteld. Sedert 1990 zijn nooit meer dan 10 paren vastgesteld. In de periode 1999-2003 werden jaarlijks 4-9 paren zwarte sterns vastgesteld. Gezien de landelijk zeer ongunstige staat van instandhouding is uitbreiding van de populatie noodzakelijk. Het gebied kan voldoende draagkracht gaan leveren voor een sleutelpopulatie.

5.6 Vogelrichtlijn: niet-broedvogels**A005 Fuut**

Doel Behoud omvang en kwaliteit leefgebied met een draagkracht voor een populatie van gemiddeld 90 vogels (seizoensgemiddelde).

Toelichting Het gebied heeft voor de fuut onder andere een functie als foerageergebied. Sinds begin jaren tachtig is de populatie toegenomen. Behoud van de huidige situatie is voldoende, de landelijk matige staat van instandhouding heeft vooral betrekking op de situatie in het IJsselmeergebied.

A017 Aalscholver

Doel Behoud omvang en kwaliteit leefgebied met een draagkracht voor een populatie van gemiddeld 260 vogels (seizoensgemiddelde).

Toelichting Het gebied heeft voor de aalscholver onder andere een functie als foerageergebied en als slaappleaats. In de jaren tachtig is de populatie sterk toegenomen, daarna fluctuerend zonder duidelijke trend. Behoud van de huidige situatie is voldoende gezien de landelijk gunstige staat van instandhouding.

A037 Kleine zwaan

Doel Behoud omvang en kwaliteit leefgebied met een draagkracht voor een populatie van gemiddeld 9 vogels (seizoensgemiddelde).

Toelichting Aantallen kleine zwanen waren van 1993-1997 van internationale betekenis. Het gebied heeft voor de soort onder andere een functie als foerageergebied en als slaappleaats. Het aantalsverloop vertoonde een optimum begin jaren tachtig en daarna een afname. De draagkracht is berekend over de jaren 1999-2003, de periode voor landelijke afname. De afname is waarschijnlijk ten dele een gevolg van een afname in de internationale populatieomvang.

- A041 Kolgans**
Doel Behoud omvang en kwaliteit leefgebied met een draagkracht voor een populatie van gemiddeld 5.500 vogels (seizoensgemiddelde). Achteruitgang in omvang foerageergebied met maximaal 16% is toegestaan, ten gunste van de habitattypen H3270 slikkige rivieroever, H6120 stroomdalgraslanden, H91E0 vochtige alluviale bossen, *zachthoutooibossen* (subtype A) of de broedvogelsoorten A119 porseleinhoen of A122 kwartelkoning.
- Toelichting** Aantallen kolganzen zijn van nationale en internationale betekenis. Het gebied heeft voor de soort onder andere een functie als foerageergebied en als slaapplek. Sinds begin jaren tachtig is de populatie sterk toegenomen. Binnen het Natura 2000-netwerk levert dit gebied na de Uiterwaarden IJssel en Gelderse Poort de grootste bijdrage als foerageergebied voor de kolgans. In de periode 1999/2000-2003/04 foerageerden gemiddeld ongeveer 2,4% van de Nederlandse vogels in het gebied. In het gebied is onvoldoende ruimte aanwezig om zowel de instandhoudingsdoelstellingen voor de kolgans als voor de genoemde habitattypen of broedvogelsoorten te realiseren. Vanwege deze onverenigbaarheid wordt prioriteit gegeven aan de realisering van de instandhoudingsdoelstellingen voor vermelde habitattypen en broedvogelsoorten ten opzichte van de kolgans. Achteruitgang van de omvang van het foerageergebied is alleen toegestaan wanneer er sprake is van een directe relatie met de instandhoudingsdoelstelling van de vermelde habitattypen en broedvogelsoorten.
- A043 Grauwe gans**
Doel Behoud omvang en kwaliteit leefgebied met een draagkracht voor een populatie van gemiddeld 2.400 vogels (seizoensgemiddelde). Achteruitgang in omvang foerageergebied met maximaal 16% is toegestaan, ten gunste van de habitattypen H3270 slikkige rivieroever, H6120 stroomdalgraslanden of H91E0 vochtige alluviale bossen, *zachthoutooibossen* (subtype A) of de broedvogelsoorten A119 porseleinhoen of A122 kwartelkoning.
- Toelichting** Aantallen grauwe ganzen zijn van nationale en internationale betekenis. Het gebied heeft voor de soort onder andere een functie als foerageergebied en als slaapplek. Sinds begin jaren negentig is de populatie sterk toegenomen. Binnen het Natura 2000-netwerk is dit gebied van middelgrote betekenis, in de periode 1999/2000-2003/04 foerageerden gemiddeld ongeveer 2,7% van de Nederlandse vogels in het gebied. In het gebied is onvoldoende ruimte aanwezig om zowel de instandhoudingsdoelstellingen voor de grauwe gans als voor de genoemde habitattypen of broedvogelsoorten te realiseren. Vanwege deze onverenigbaarheid wordt prioriteit gegeven aan de realisering van de instandhoudingsdoelstellingen voor vermelde habitattypen en broedvogelsoorten ten opzichte van de grauwe gans. Achteruitgang van de omvang van het foerageergebied is alleen toegestaan wanneer er sprake is van een directe relatie met de instandhoudingsdoelstelling van de vermelde habitattypen en broedvogelsoorten.

A045 Brandgans

Doel Behoud omvang en kwaliteit leefgebied met een draagkracht voor een populatie van gemiddeld 610 vogels (seizoensgemiddelde).

Toelichting Aantallen brandganzen zijn van internationale betekenis. Het gebied heeft voor de soort onder andere een functie als foerageergebied en als slaapplaats. Sinds begin jaren negentig is de populatie sterk toegenomen. Behoud van de huidige situatie is voldoende gezien de landelijk gunstige staat van instandhouding.

A050 Smient

Doel Behoud omvang en kwaliteit leefgebied met een draagkracht voor een populatie van gemiddeld 4.700 vogels (seizoensgemiddelde). Achteruitgang in omvang foerageergebied met maximaal 16% is toegestaan, ten gunste van de habitattypen H3270 slikkige rivieroever, H6120 stroomdalgraslanden, H91E0 vochtige alluviale bossen, *zachtouthooibossen* (subtype A) of de broedvogelsoorten A119 porseleinhoen of A122 kwartelkoning.

Toelichting Aantallen smienten zijn van internationale betekenis. Het gebied heeft voor de soort onder andere een functie als slaapplaats en als foerageergebied. Sinds begin jaren tachtig is de populatie sterk toegenomen. Binnen het Natura 2000-netwerk is dit gebied van middelgrote betekenis, in de periode 1999/2000-2003/04 foerageerden gemiddeld ongeveer 1,0% van de Nederlandse vogels in het gebied. In het gebied is onvoldoende ruimte aanwezig om zowel de instandhoudingsdoelstellingen voor de smient als voor de genoemde habitattypen of broedvogelsoorten te realiseren. Vanwege deze onverenigbaarheid wordt prioriteit gegeven aan de realisering van de instandhoudingsdoelstellingen voor vermelde habitattypen en broedvogelsoorten ten opzichte van de smient. Achteruitgang van de omvang van het foerageergebied is alleen toegestaan wanneer er sprake is van een directe relatie met de instandhoudingsdoelstelling van de vermelde habitattypen en broedvogelsoorten.

A051 Krakeend

Doel Behoud omvang en kwaliteit leefgebied met een draagkracht voor een populatie van gemiddeld 50 vogels (seizoensgemiddelde).

Toelichting Het gebied heeft voor de krakeend onder andere een functie als foerageergebied. Sinds begin jaren negentig is de populatie sterk toegenomen. Behoud van de huidige situatie is voldoende gezien de landelijk gunstige staat van instandhouding.

A054 Pijlstaart

Doel Behoud omvang en kwaliteit leefgebied met een draagkracht voor een populatie van gemiddeld 30 vogels (seizoensgemiddelde).

Toelichting Het gebied heeft voor de pijlstaart onder andere een functie als foerageergebied. Tot 1985 was er sprake van een sterke afname in aantallen, daarna een licht positieve tendens, maar geen significante toename. Behoud van de huidige situatie is voldoende, op landelijk niveau is geen herstelopgave geformuleerd.

A056 Slobeend

Doel Behoud omvang en kwaliteit leefgebied met een draagkracht voor een populatie van gemiddeld 90 vogels (seizoensgemiddelde).

Toelichting Het gebied heeft voor de slobeend onder andere een functie als foerageergebied. In de tweede helft van de jaren tachtig is de populatie toegenomen, daarna fluctuerend zonder duidelijke trend. Behoud van de huidige situatie is voldoende gezien de landelijk gunstige staat van instandhouding.

A059 Tafeleend

Doel Behoud omvang en kwaliteit leefgebied met een draagkracht voor een populatie van gemiddeld 190 vogels (seizoensgemiddelde).

Toelichting Het gebied heeft voor de tafeleend onder andere een functie als foerageergebied. Aantallen zijn sinds de jaren zeventig aanvankelijk toegenomen, waarschijnlijk ten gevolge van herstel van de populatie driehoeksmosselen. Sinds 1995 is er sprake van een afname, net als elders in het Natura 2000-landschap rivierengebied, waarschijnlijk ten gevolge van een toename in de randmeren. Behoud van de huidige situatie is voldoende, de waarschijnlijke oorzaak van de afname is niet gelegen in dit gebied.

A061 Kuifeend

Doel Behoud omvang en kwaliteit leefgebied met een draagkracht voor een populatie van gemiddeld 530 vogels (seizoensgemiddelde).

Toelichting Het gebied heeft voor de kuifeend onder andere functie als foerageergebied. Het aantalsverloop vertoonde een piek rond eind jaren tachtig, waarschijnlijk ten gevolge van herstel van de populatie driehoeksmosselen. Daarna enige afname, net als elders in het Natura 2000-landschap rivierengebied, waarschijnlijk ten gevolge van toename in de randmeren. Recent is er echter sprake van een nieuwe toename (als bij de IJssel). Behoud van de huidige situatie is voldoende, op landelijk niveau is geen herstelopgave geformuleerd.

A068 Nonnetje

Doel Behoud omvang en kwaliteit leefgebied met een draagkracht voor een populatie van gemiddeld 6 vogels (seizoensgemiddelde).

Toelichting Het gebied heeft voor het nonnetje onder andere een functie als foerageergebied. Het aantalsverloop vertoonde een optimum rond 1980, daarna een afname. Behoud van de huidige situatie is voldoende, de waarschijnlijke oorzaak van de landelijk matig ongunstige staat van instandhouding is niet gelegen in dit gebied.

A125 Meerkoet

Doel Behoud omvang en kwaliteit leefgebied met een draagkracht voor een populatie van gemiddeld 780 vogels (seizoensgemiddelde).

Toelichting Het gebied heeft voor de meerkoet onder andere een functie als foerageergebied. Het aantalsverloop vertoonde een optimum rond begin jaren tachtig en daarna een afname (net als bij de Uiterwaarden IJssel). Behoud van de huidige situatie is voldoende, op landelijk niveau is geen herstelopgave geformuleerd.

A142 Kievit

Doel Behoud omvang en kwaliteit leefgebied met een draagkracht voor een populatie van gemiddeld 790 vogels (seizoensgemiddelde).

Toelichting Het gebied heeft voor de kievit onder andere een functie als foerageergebied en als slaappleats. Het aantalsverloop vertoonde een optimum begin jaren negentig, daarna een sterke afname. Behoud van de huidige situatie is voldoende, op landelijk niveau is geen herstelopgave geformuleerd.

A156 Grutto

Doel Behoud omvang en kwaliteit leefgebied met een draagkracht voor een populatie van gemiddeld 70 vogels (seizoensgemiddelde).

Toelichting Het gebied heeft voor de grutto onder andere een functie als foerageergebied. Aantallen zijn sterk fluctuerend met een significante afname. Behoud van de huidige situatie is voldoende omdat de landelijk zeer ongunstige staat van instandhouding wordt veroorzaakt door ontwikkelingen in de omstandigheden voor broedvogels.

A160 Wulp

Doel Behoud omvang en kwaliteit leefgebied met een draagkracht voor een populatie van gemiddeld 160 vogels (seizoensgemiddelde).

Toelichting Het gebied heeft voor de wulp onder andere een functie als foerageergebied en als slaappleats. Er is sprake van een sterke doorgaande toename in aantallen. Behoud van de huidige situatie is voldoende gezien de landelijk gunstige staat van instandhouding.

5.7 Complementaire doelen

De instandhoudingsdoelstellingen van het Habitatrictlijn- en Vogelrichtlijngebied heeft mede betrekking op één of meer complementaire doelen die voor bepaalde habitattypen en/of (vogel)soorten zijn gesteld. De rechtsgrondslag voor complementaire doelen is artikel 10a, derde lid, van de Natuurbeschermingswet 1998. Het betreft ten eerste vogelsoorten (bijlage I en andere trekvogelsoorten zoals bedoeld in artikel 4.2 van de Vogelrichtlijn) die in zeer ongunstige staat van instandhouding verkeren. Ten tweede gaat het om habitattypen en soorten (van bijlage I of bijlage II van de Habitatrictlijn) met een zeer ongunstige staat van instandhouding en voor habitattypen en soorten met een matig ongunstige staat van instandhouding en tevens een lage landelijke dekking en/of onvoldoende geografische spreiding.

De reden dat voor complementaire doelen is gekozen, is dat daarmee binnen het netwerk van Natura 2000 een bijdrage wordt geleverd aan de realisatie van de landelijke doelen voor de betreffende habitatype(n) en (vogel)soort(en). Voor een nadere uitleg wordt verwezen naar het Natura 2000 doelendocument (paragraaf 3.3). In dit gebied gelden de volgende complementaire doelen:

5.7.1 Complementaire doelen: habitattypen (bijlage I)**H3270 Slikkige rivieroever**

Doel Uitbreiding oppervlakte en verbetering kwaliteit.

Toelichting De gehele Waal is door zijn relatief hoge dynamiek en lage uiterwaarden de belangrijkste rivier voor het habitatype slikkige rivieroever. In het Vogelrichtlijngebied kan het areaal slikkige rivieroever toenemen door de aanleg van nevengeulen.

H6120 *Stroomdalgraslanden

Doel Uitbreiding oppervlakte en verbetering kwaliteit.

Toelichting Het habitatype stroomdalgraslanden verkeert landelijk in een zeer ongunstige staat van instandhouding. Verder heeft Nederland een grote internationale verantwoordelijkheid voor dit type. In het Vogelrichtlijngebied is het habitatype stroomdalgraslanden plaatselijk aanwezig in verschillende uiterwaarden (op zandige oeverwallen). Uitbreidingsmogelijkheden bestaan met name op recente hoog gelegen zandafzettingen.

H91E0 *Vochtige alluviale bossen

Doel Uitbreiding oppervlakte en verbetering kwaliteit vochtige alluviale bossen, *zachtouthooibossen* (subtype A).

Toelichting De Waal is door zijn grootte en breedte van de lage uiterwaarden één van de belangrijkste rivieren voor ontwikkeling van het habitatype vochtige alluviale bossen, *zachtouthooibossen* (subtype A). Voor uitbreiding oppervlakte bestaan onder andere mogelijkheden langs nieuw te graven geulen. Voor de bever (H1337) is uitbreiding van dit habitatype, kleine bosjes als stapstenen, van belang voor de realisering van een samenhangend netwerk tussen de Gelderse Poort en de Biesbosch. Uitbreiding kan plaatsvinden in luwe delen van de rivier, waar bosontwikkeling geen versterkte opstuwing van het water veroorzaakt.

5.7.2 Complementaire doelen: soorten (bijlage II)**H1095 Zeeprík**

Doel Uitbreiding omvang en verbetering kwaliteit leefgebied voor uitbreiding populatie.

Toelichting De Uiterwaarden Waal is voor de zeeprík als doortrekgebied van groot belang en als opgroeigebied van vermoedelijk groot belang. Uitbreiding van de populatie kan tot stand komen door verbetering van de functie van het gebied als opgroeigebied, met name door de aanleg van nevengeulen.

H1099 Rivierprík

Doel Uitbreiding omvang en verbetering kwaliteit leefgebied voor uitbreiding populatie.

Toelichting De uiterwaarden waal is voor de rivierprík als doortrek- en opgroeigebied van groot belang. Uitbreiding van de populatie kan tot stand komen door verbetering van de functie van het gebied als opgroeigebied, met name door de aanleg van nevengeulen.

H1102 Elft

Doel Behoud omvang en kwaliteit leefgebied voor uitbreiding populatie.

Toelichting Uiterwaarden Waal is als doortrekgebied van groot (potentieel) belang. Vroeger bevonden zich paaipopulaties bovenstrooms (buiten Nederland). Er zijn concrete aanwijzingen dat in de Boven-Rijn (D) nog een kleine populatie voorkomt. In het gebied zijn geen herstelmaatregelen noodzakelijk. Uitbreiding van de populatie kan tot stand komen door het elders verbeteren van de doorgang in de trekroute.

H1106 Zalm

Doel Behoud omvang en kwaliteit leefgebied voor uitbreiding populatie.

Toelichting Uiterwaarden Waal is als doortrekgebied voor de Zalm van groot belang voor de Rijn en Maaspopulatie. In het gebied zijn geen herstelmaatregelen noodzakelijk. Uitbreiding van de populatie kan tot stand komen door het elders verbeteren van de doorgang in de trekroute.

H1145 Grote modderkruiper

Doel Behoud verspreiding, omvang en kwaliteit leefgebied voor behoud populatie.

Toelichting Het betreft een wijdverspreide soort, die slechts voor een beperkt deel binnen de Habitatrichtlijngebieden voorkomt. Het gebied Uiterwaarden Waal levert een relatief geringe bijdrage voor de grote modderkruiper. Landelijk gezien verkeert de grote modderkruiper in een matig ongunstige staat van instandhouding. Gezien de dynamiek in deze riviertak is een behouddoel geformuleerd.

H1166 Kamsalamander

Doel Uitbreiding omvang en verbetering kwaliteit leefgebied voor behoud populatie.

Toelichting Binnen het Vogelrichtlijngebied komt de soort verspreid voor. Het gebied vormt een belangrijk leefgebied, vooral het traject Weurt-Wamel. Gezien de verspreiding, de ongunstige staat van instandhouding en de afstanden tot andere populaties zijn de onderlinge verbindingen en verbindingen met verder gelegen leefgebieden van belang voor de duurzame instandhouding van de Kamsalamander in dit gebied.

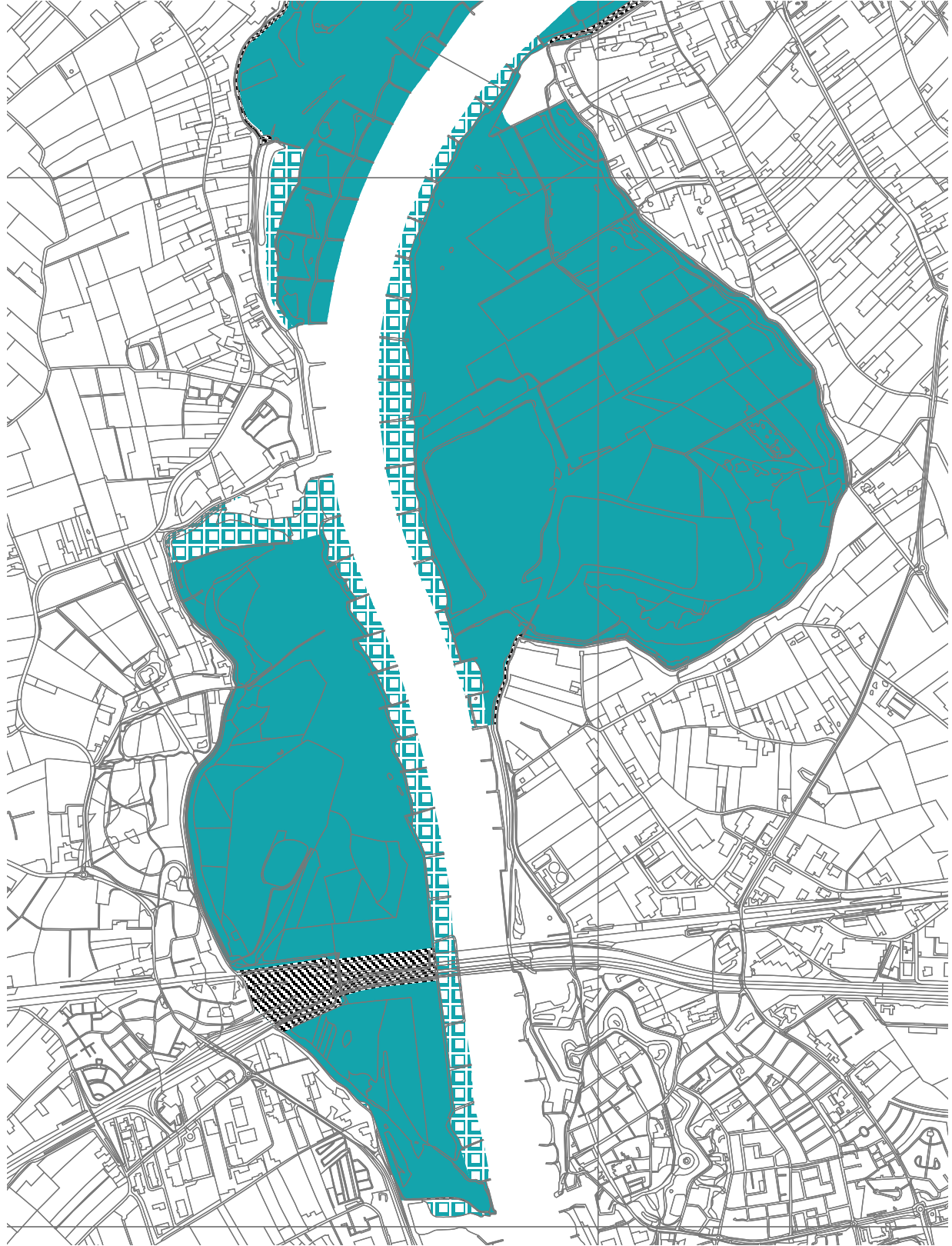
5.8 Beschermdenatuurmonumenten

Het Natura 2000-gebied omvat één of meer beschermde natuurmonumenten (zie paragrafen 2.1 en 3.3). Ingevolge artikel 15a, derde lid, Natuurbeschermingswet 1998 heeft de Natura 2000-opgave voor dat deel van het gebied, dat zijn status als beschermd natuurmonument heeft verloren, mede betrekking op de doelstellingen ten aanzien van het behoud, herstel en de ontwikkeling van het natuurschoon of de natuurwetenschappelijke betekenis van het gebied zoals bepaald in het van rechtswege vervallen besluit. Voor zover deze doelstellingen Natura 2000-waarden betreffen, maken deze deel uit van de in voorgaande paragrafen opgenomen instandhoudingsdoelstellingen. Indien de doelstellingen geen Natura 2000-waarden betreffen, houden deze doelstellingen, zoals de bescherming van het natuurschoon, hun zelfstandige betekenis. In een aantal gevallen is het niet mogelijk om zowel de doelen die voortkomen uit de aanwijzing als beschermd natuurmonument als de Natura 2000-doelstellingen te bereiken (bijvoorbeeld omdat dat om tegenstrijdig beheer vraagt). In deze gevallen hebben de Natura 2000-doelen, voorrang om de Europeesrechtelijke verplichtingen na te komen.

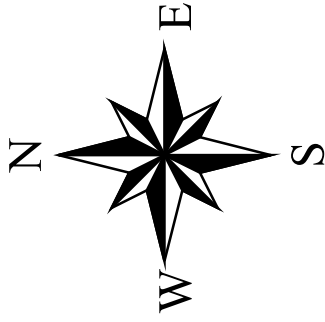
In een handreiking zal voor elk gebied expliciet worden toegelicht hoe de doelen (cq. natuurwetenschappelijke betekenis en landschappelijke waarden) van beschermde natuurmonumenten en de Natura-2000 doelen zich tot elkaar verhouden. In het beheerplan zullen deze doelen, net als die van Natura 2000 in ruimte en tijd worden uitgewerkt. Dan wordt ook uitgewerkt waar achteruitgang van het natuurschoon en de natuurwetenschappelijke betekenis is toegestaan ten gunste van Natura 2000-instandhoudingsdoelstellingen. De van rechtswege vervallen besluiten zijn ter informatie in een Appendix bij dit besluit gevoegd.

Uitbreiding Uiterwaarden Waal

(oevers en gelijktrekking Habitatrictlijn)



- Topografie 2005.shp
- Vr vervallen.shp
- Vogelrichtlijn 2006.shp
- Vr uitbreiding.shp



1000 0 1000 2000 3000 Meters

Toelichting op wijzigingen Natura 2000-waarden, op selectie als Habitatrictlijngebied en op toewijzing van instandhoudingsdoelstellingen

- B1. Wijzigingen in habitattypen en soorten ten opzichte van aanmelding als Habitatrictlijngebied (paragraaf 4.2.1 en 4.2.2)
- B2. Wijzigingen in vogelsoorten ten opzichte van eerdere aanwijzing als Vogelrichtlijngebied (paragraaf 4.2.3)
- B3. Toepassing selectiecriteria Habitatrictlijngebieden (paragraaf 4.3)
- B4. Toewijzing instandhoudingsdoelstellingen (hoofdstuk 5)

B1. Wijzigingen in habitattypen en soorten ten opzichte van aanmelding als Habitatrictlijngebied

- In aanvulling op de aanmelding als Habitatrictlijngebied (2003) is het gebied ook aangewezen voor het habitatype slikkige rivieroever (H3270) en de soorten zeeprik (H1095), rivierprik (H1099), elft (H1102), zalm (H1106), grote modderkruiper (H1145) en bever (H1337).
- Het habitatype slikkige rivieroever is toegevoegd in zowel het Habitatrictlijn- als het Vogelrichtlijngedeelte van het gebied, omdat het habitatype verspreid langs de rivier de Waal voorkomt.
- Omdat Uiterwaarden Waal als doortrekgebied voor de elft en zalm van groot belang is, zijn (complementaire) doelen geformuleerd voor deze soorten.
- Omdat de Uiterwaarden Waal als doortrekgebied voor de zeeprik van groot belang en als opgroeigebied van vermoedelijk groot belang is, is een (complementair) doel geformuleerd voor de zeeprik.
- Omdat de Uiterwaarden Waal als doortrek- en opgroeigebied voor de rivierprik van groot belang is, is een (complementair) doel geformuleerd voor de rivierprik.
- De grote modderkruiper is opgenomen in zowel het Habitatrictlijn- als het Vogelrichtlijngedeelte van het gebied ten behoeve van de landelijke dekking van deze soort.
- De bever is opgenomen in zowel het Habitatrictlijn- als het Vogelrichtlijngedeelte met het oog op verbinding van de populaties in de Gelderse Poort (67) en de Biesbosch (112).

B2. Wijzigingen in vogelsoorten ten opzichte van eerdere aanmelding als Vogelrichtlijngebied

De vogelsoorten waarvoor het gebied in 2000 is aangewezen, zijn ontleend aan SOVON (2000)¹². De criteria die daarin zijn opgenomen zijn ontleend aan de Nota van Antwoord Vogelrichtlijn 2000¹³. Voor eventuele aanpassing van de betreffende vogelsoorten is gebruik gemaakt van SOVON & CBS (2005)¹⁴ waarin de ontwikkeling van vogelaantallen in de laatste decennia is beschreven. Dit rapport heeft ten grondslag gelegen aan de formulering van de instandhoudingsdoelstellingen voor de Vogelrichtlijnsoorten. In bijlage 1 van dit rapport zijn de verschillen aangegeven tussen de soortenlijsten per gebied die in beide rapporten zijn opgenomen.

- In aanvulling op de oorspronkelijke aanwijzing van maart 2000 is één vogelsoort van bijlage I aan het gebied toegevoegd: zwarte stern (A197). De vogelsoort is toegevoegd omdat uit recente data blijkt dat de soort in dit gebied van betekenis is voor de landelijke staat van instandhouding van de zwarte stern als broedvogel.

¹² Belangrijke vogelgebieden in Nederland 1993-97. SOVON Vogelonderzoek Nederland, Beek-Ubbergen.

¹³ Nota van Antwoord Vogelrichtlijn (2000), bijlage 1, Selectiecriteria en methode van begrenzing

¹⁴ Trends van vogelaantallen in het Nederlandse Natura 2000 netwerk. Centraal Bureau voor de Statistiek & SOVON Vogelonderzoek Nederland, Beek-Ubbergen.

- In vergelijking met de oorspronkelijke aanwijzing van maart 2000 zijn twee vogelsoorten van bijlage I niet meer opgenomen: kleine zilverreiger (A026) en slechtvalk (A103).
- Op grond van nieuwe kennis over aantallen, verspreiding en populatieomvang is voor de kleine zilverreiger alleen een instandhoudingsdoelstelling geformuleerd voor de vijf gebieden met de grootste landelijke bijdrage en de gebieden die eerder waren geselecteerd. Dit gebied valdoet daar niet aan en is slechts van geringe betekenis voor de landelijke staat van instandhouding van deze soort als niet-broedvogel.
- Op grond van nieuwe kennis over aantallen, verspreiding en populatieomvang zijn voor de slechtvalk alleen instandhoudingsdoelstellingen geformuleerd voor de vijf gebieden met de grootste landelijke bijdrage. Dit gebied valt daarbuiten en is van geringe betekenis voor de landelijke staat van instandhouding van deze soort als niet-broedvogel.

B3. Toepassing selectiecriteria Habitatrictlijngebieden

H6120 *Stroomdalgraslanden

Voor de aanmelding van Habitatrictlijngebieden (2003) zijn voor dit prioritaire habitatype zeven gebieden als belangrijkste geselecteerd: Uiterwaarden IJssel (038), Gelderse Poort (067), Uiterwaarden Lek (082) (voorheen: Luistenbuul en Koekoeksche Waard), Biesbosch (112), Oeffelter Meent (141), Zeldersche Driessen (143) en Maasduinen (145). Uit recente gegevens is gebleken dat Uiterwaarden Waal (068) ook een redelijke oppervlakte herbergt. Aan de lijst kunnen nog worden toegevoegd Vecht- en Beneden-Reggegebied (39) en Dinkelland (049) waar een afwijkende vorm voorkomt met als bijzondere soort zwolse anjer. Ten tijde van de selectie in 2003 zijn deze gebieden wel aangemeld voor dit habitatype echter ten onrechte niet toegevoegd aan de selectie¹⁵. Hiermede behoren vrijwel alle voor dit habitatype aangemelde Habitatrictlijngebieden tot de “belangrijkste gebieden”.

H6510A Glanshaver- en vossenstaarthooilanden (*glanshaver*)

Voor de aanmelding van Habitatrictlijngebieden (2003) zijn voor het subtype *glanshaver* van dit habitatype drie gebieden geselecteerd: Uiterwaarden IJssel (038), Uiterwaarden Neder-Rijn (066) en Uiterwaarden Waal (068).

Langs de IJssel komt dit habitatype verspreid voor, deels vlakdekkend met een oppervlakte van ruim 50 ha. Ook in de Amerongse Bovenpolder (Uiterwaarden Neder-Rijn, 066) komt dit habitatype vlakdekkend voor (ruim 35 ha). Langs de Waal bedraagt de oppervlakte in het aangemelde Habitatrictlijngebied minder (circa 10 ha). Het gebied Biesbosch (112) herbergt een groter oppervlakte dan het gebied Uiterwaarden Waal (ruim 80 ha). Op grond van de huidige kennis kunnen Biesbosch (112), Uiterwaarden IJssel (038) en Uiterwaarden Neder-Rijn (066) daarom nu als de “drie belangrijkste” worden beschouwd. Vanuit een oogpunt van geografische spreiding kunnen de volgende gebieden aan de selectie worden toegevoegd: Leenderbosch, Groote Heide en De Plateaux (136) in Hogere zandgronden, Zuid¹⁶ en Geuldal (157) in Heuvelland.

B4. Toewijzing instandhoudingsdoelstellingen

De hier vermelde gebiedsdoelen van de Natura 2000-gebieden die buiten dit aanwijzingsbesluit vallen en waarvan de definitieve besluiten op het moment van vaststelling van onderhavig besluit nog niet zijn vastgesteld, moeten worden beschouwd als ‘indicatieve’ opgaven en kunnen nog aan verandering onderhevig zijn.

¹⁵ Vegetaties van zwak tot sterk gebufferde droge rivierduinen. Stroomdalgrasland kan dus ook voorkomen langs kleine rivieren waar vrij kalkarme zanden worden afgezet.

¹⁶ Voor de selectie is het Natura 2000-landschappen Hogere Zandgronden ingedeeld in drie regio's: Noord (Groningen, Friesland, Drenthe), Midden (Gelderland, Twente), Zuid (Noord Brabant, Limburg).

In dit onderdeel wordt voor ieder habitatype, habitatsoort, broedvogelsoort en niet-broedvogelsoort waarvoor onderhavig gebied is aangewezen, inzichtelijk gemaakt hoe de landelijke doelstelling is uitgewerkt in de Natura 2000-gebieden. De niet-broedvogelsoorten waarvoor zowel landelijk als in alle gebieden een behoudsopgave is gesteld zijn samengevat in één tabel. Waar in de vogeltabellen wordt geschreven A...b betreft het een broedvogel en waar wordt geschreven A...n betreft het een niet-broedvogel. Regels in cursief betreffen complementaire doelen (toelichting in Natura 2000 Doelendocument, paragraaf 3.3).

Onder iedere tabel wordt de landelijke staat van instandhouding (Svl) van betreffende habitatype of (vogel)soort genoemd. Indien de landelijke doelstelling van betreffende waarde afwijkt van wat kan worden verwacht uit de staat van instandhouding, is dit hier gemotiveerd. Indien de instandhoudingsdoelstelling van onderhavig gebied afwijkt van de landelijke doelstelling dan is dit nader gemotiveerd.

4.1 Habitatrictlijn: habitatypen

Habitatype H3270 - Slikkige rivieroever				
Landelijke doelstelling: uitbreiding oppervlakte en verbetering kwaliteit				
Gebied nr	Natura 2000-gebied	Doel oppervlakte	Doel kwaliteit	Besluit
038	Uiterwaarden IJssel	uitbreiding	verbetering	ontwerpbesluit
066	Uiterwaarden Nederrijn	uitbreiding	verbetering	ontwerpbesluit
067	Gelderse Poort	uitbreiding	verbetering	ontwerpbesluit
068	Uiterwaarden Waal	behoud	verbetering	ontwerpbesluit
071	Loevestein, Pompveld & Kornsche Boezem	uitbreiding	verbetering	ontwerpbesluit
082	Uiterwaarden Lek	behoud	behoud	ontwerpbesluit
108	Oude Maas	behoud	behoud	ontwerpbesluit
109	Haringvliet	uitbreiding	behoud	ontwerpbesluit
112	Biesbosch	behoud	behoud	concept-ontwerp
152	Grensmaas	behoud	verbetering	ontwerpbesluit

De staat van instandhouding voor het habitatype slikkige rivieroever is op de aspecten oppervlakte en kwaliteit beoordeeld als 'matig ongunstig'. De instandhoudingsdoelstelling van het gebied Uiterwaarden Waal wijkt af van de landelijke doelstelling. Alleen voor het complementaire doel in het Vogelrichtlijngebied wordt uitbreiding van de oppervlakte mogelijk geacht.

Habitatype H6120 - Stroomdalgraslanden				
Landelijke doelstelling: uitbreiding oppervlakte en verbetering kwaliteit				
Gebied nr	Natura 2000-gebied	Doel oppervlakte	Doel kwaliteit	Besluit
038	Uiterwaarden IJssel	uitbreiding	verbetering	ontwerpbesluit
039	Vecht- en Beneden-Reggegebied	uitbreiding	verbetering	ontwerpbesluit
049	Dinkelland	uitbreiding	verbetering	ontwerpbesluit
067	Gelderse Poort	uitbreiding	verbetering	ontwerpbesluit
068	Uiterwaarden Waal	behoud	verbetering	ontwerpbesluit
071	Loevestein, Pompveld & Kornsche Boezem	behoud	behoud	ontwerpbesluit
082	Uiterwaarden Lek	uitbreiding	verbetering	ontwerpbesluit
112	Biesbosch	uitbreiding	behoud	concept-ontwerp
141	Oeffelter Meent	uitbreiding	verbetering	ontwerpbesluit
143	Zeldersche Driessen	uitbreiding	verbetering	ontwerpbesluit
145	Maasduinen	behoud	behoud	ontwerpbesluit
148	Swalmdal	uitbreiding	verbetering	ontwerpbesluit
150	Roerdal	uitbreiding	verbetering	ontwerpbesluit

De staat van instandhouding van het habitatype stroomdalgraslanden is beoordeeld als ‘zeer ongunstig’. De instandhoudingsdoelstelling voor het gebied Uiterwaarden Waal wijkt op het aspect oppervlakte af van de landelijke doelstelling. Het gedeelte dat is aangewezen onder de Habitatrichtlijn is te klein om uitbreiding te bewerkstelligen. Althans, zonder dat dit ten koste gaat van de andere instandhoudingsdoelstellingen die voor het Habitatrichtlijngebied zijn geformuleerd. Er is wel een complementair doel geformuleerd voor het habitatype stroomdalgraslanden in het Vogelrichtlijngebied van het totale gebied. In het totale gebied zal waarschijnlijk uitbreiding van de oppervlakte gerealiseerd worden.

Habitatype H6510A – Glanshaver- en vossenstaartheuvels (<i>glanshaver</i>)				
Landelijke doelstelling: uitbreiding oppervlakte en verbetering kwaliteit				
Gebied nr	Natura 2000-gebied	Doel oppervlakte	Doel kwaliteit	Besluit
038	Uiterwaarden IJssel	uitbreiding	verbetering	ontwerpbesluit
066	Uiterwaarden Neder-Rijn	uitbreiding	behoud	ontwerpbesluit
067	Gelderse Poort	uitbreiding	verbetering	ontwerpbesluit
068	Uiterwaarden Waal	uitbreiding	verbetering	ontwerpbesluit
071	Loevestein, Pompveld & Kornsche Boezem	uitbreiding	verbetering	ontwerpbesluit
082	Uiterwaarden Lek	uitbreiding	verbetering	ontwerpbesluit
112	Biesbosch	behoud	behoud	concept-ontwerp
132	Vlijmens Ven, Moerputten & Bossche Broek	uitbreiding	verbetering	ontwerpbesluit
136	Leenderbos, Grootte Heide & De Plateaux	uitbreiding	verbetering	ontwerpbesluit
141	Oeffelter Meent	uitbreiding	verbetering	ontwerpbesluit
156	Bemelerberg & Schiepersberg	behoud	verbetering	ontwerpbesluit
157	Geuldal	uitbreiding	verbetering	ontwerpbesluit
159	Sint Pietersberg & Jekerdal	behoud	verbetering	ontwerpbesluit

De staat van instandhouding van het habitatype glanshaver- en vossenstaartheuvels, *glanshaver* (subtype A) is op de aspecten oppervlakte en kwaliteit beoordeeld als ‘matig ongunstig’. De instandhoudingsdoelstelling van het gebied Uiterwaarden Waal sluit aan bij de landelijke doelstelling.

Habitatype H91E0A – Vochtige alluviale bossen (<i>zachtbultbossen</i>)				
Landelijke doelstelling: uitbreiding oppervlakte en verbetering kwaliteit				
Gebied nr	Natura 2000-gebied	Doel oppervlakte	Doel kwaliteit	Besluit
038	Uiterwaarden IJssel	behoud	behoud	ontwerpbesluit
067	Gelderse Poort	uitbreiding	verbetering	ontwerpbesluit
068	Uiterwaarden Waal	behoud	verbetering	ontwerpbesluit
070	Zuider Lingedijk & Diefdijk-Zuid	behoud ^a	behoud	concept-ontwerp
071	Loevestein, Pompveld & Kornsche Boezem	behoud	verbetering	ontwerpbesluit
108	Oude Maas	behoud	behoud	ontwerpbesluit
109	Haringvliet	uitbreiding	verbetering	ontwerpbesluit
111	Hollands Diep	behoud	behoud	ontwerpbesluit
112	Biesbosch	behoud	verbetering	concept-ontwerp
114	Krammer-Volkerak	uitbreiding	verbetering	concept-ontwerp
152	Grensmaas	behoud	behoud	ontwerpbesluit

(a) Enige achteruitgang in oppervlakte ten gunste van habitatype H7230 kalkmoerassen is toegestaan.

De staat van instandhouding van het habitatype vochtige alluviale bossen, *zachtbultbossen* (subtype A) is op de aspecten oppervlakte en kwaliteit beoordeeld als respectievelijk ‘gunstig’ en ‘matig ongunstig’. De doelstelling van het gebied Uiterwaarden Waal wijkt af van de landelijke doelstelling. Binnen het Habitatrichtlijngebied van het gebied is geen ruimte voor uitbreiding van oppervlakte, in het Vogelrichtlijngebied is deze ruimte er wel. Daarom is voor

het Habitatrictlijngebied een behoudsdoel geformuleerd. De gebiedsopgaven voor kwaliteit sluiten aan bij de landelijke doelstelling.

4.2 Habitatrictlijn: soorten

H1095 - Zeeprk					
Landelijke doelstelling: uitbreiding omvang en verbetering kwaliteit leefgebied ten behoeve van uitbreiding populatie					
Gebied nr	Natura 2000-gebied	Doel omvang	Doel kwaliteit	Doel populatie	Besluit
001	Waddenzee	behoud	behoud	uitbreiding	ontwerpbesluit
007	Noordzeekustzone	behoud	behoud	uitbreiding	ontwerpbesluit
066	<i>Uiterwaarden Neder-Rijn</i>	<i>behoud</i>	<i>verbetering</i>	<i>uitbreiding</i>	<i>ontwerpbesluit</i>
067	Gelderse Poort	uitbreiding	verbetering	uitbreiding	ontwerpbesluit
068	Uiterwaarden Waal	uitbreiding	verbetering	uitbreiding	ontwerpbesluit
109	Haringvliet	behoud	verbetering	uitbreiding	ontwerpbesluit
111	Hollands Diep	behoud	behoud	uitbreiding	ontwerpbesluit
112	Biesbosch	behoud	behoud	uitbreiding	concept-ontwerp
113	Voordelta	behoud	behoud	uitbreiding	besluit
122	Westerschelde & Saeftinghe	behoud	behoud	uitbreiding	ontwerpbesluit
150	Roerdal	behoud	verbetering	uitbreiding	ontwerpbesluit

De staat van instandhouding van de zeeprk is beoordeeld als 'matig ongunstig'. De instandhoudingsdoelstelling van het gebied Uiterwaarden Waal sluit aan bij de landelijke doelstelling.

H1099 - Rivierprk					
Landelijke doelstelling: uitbreiding omvang en verbetering kwaliteit leefgebied ten behoeve van uitbreiding populatie					
Gebied nr	Natura 2000-gebied	Doel omvang	Doel kwaliteit	Doel populatie	Besluit
001	Waddenzee	behoud	behoud	uitbreiding	ontwerpbesluit
007	Noordzeekustzone	behoud	behoud	uitbreiding	ontwerpbesluit
025	Drentsche Aa-gebied	behoud	behoud	uitbreiding	concept-ontwerp
066	<i>Uiterwaarden Neder-Rijn</i>	<i>behoud</i>	<i>verbetering</i>	<i>uitbreiding</i>	<i>ontwerpbesluit</i>
067	Gelderse Poort	uitbreiding	verbetering	uitbreiding	ontwerpbesluit
068	Uiterwaarden Waal	uitbreiding	verbetering	uitbreiding	ontwerpbesluit
109	Haringvliet	behoud	verbetering	uitbreiding	ontwerpbesluit
111	Hollands Diep	behoud	behoud	uitbreiding	ontwerpbesluit
112	Biesbosch	behoud	behoud	uitbreiding	concept-ontwerp
113	Voordelta	behoud	behoud	uitbreiding	besluit
122	Westerschelde & Saeftinghe	behoud	behoud	uitbreiding	ontwerpbesluit
150	Roerdal	behoud	verbetering	behoud	ontwerpbesluit
152	Grensmaas	behoud	behoud	uitbreiding	ontwerpbesluit

De staat van instandhouding van de rivierprk is beoordeeld als 'matig ongunstig'. De instandhoudingsdoelstelling van het gebied Uiterwaarden Waal sluit aan bij de landelijke doelstelling.

H1102 - Elft					
Landelijke doelstelling: behoud omvang en behoud kwaliteit leefgebied ten behoeve van uitbreiding populatie					
Gebied nr	Natura 2000-gebied	Doel omvang	Doel kwaliteit	doel populatie	Besluit
067	Gelderse Poort	behoud	behoud	uitbreiding	ontwerpbesluit
068	Uiterwaarden Waal	behoud	behoud	uitbreiding	ontwerpbesluit
109	Haringvliet	behoud	verbetering	uitbreiding	ontwerpbesluit
111	Hollands Diep	behoud	behoud	uitbreiding	ontwerpbesluit

112	Biesbosch	behoud	behoud	uitbreiding	concept-ontwerp
113	Voordelta	behoud	behoud	uitbreiding	besluit

De staat van instandhouding van de elft is beoordeeld als 'zeer ongunstig'. De instandhoudingsdoelstelling van het gebied sluit aan bij de landelijke doelstelling.

H1106 - Zalm					
Landelijke doelstelling: behoud omvang en verbetering kwaliteit leefgebied ten behoeve van uitbreiding populatie					
Gebied nr	Natura 2000-gebied	Doel omvang	Doel kwaliteit	Doel populatie	Besluit
067	Gelderse Poort	behoud	behoud	uitbreiding	ontwerpbesluit
068	Uiterwaarden Waal	behoud	behoud	uitbreiding	ontwerpbesluit
109	Haringvliet	behoud	verbetering	uitbreiding	ontwerpbesluit
111	Hollands Diep	behoud	behoud	uitbreiding	ontwerpbesluit
112	Biesbosch	behoud	behoud	uitbreiding	concept-ontwerp
152	Grensmaas	behoud	behoud	uitbreiding	ontwerpbesluit

De staat van instandhouding van de zalm is op de aspecten populatie en leefgebied beoordeeld op respectievelijk 'zeer ongunstig' en 'matig ongunstig'. De instandhoudingsdoelstelling van het gebied Uiterwaarden Waal wijkt op het aspect kwaliteit af van de landelijke doelstelling, omdat in dit gebied geen maatregelen noodzakelijk zijn ten behoeve van de verbetering van de kwaliteit van het leefgebied van de soort.

H1145 – Grote modderkruiper					
Landelijke doelstelling: uitbreiding omvang en verbetering kwaliteit leefgebied ten behoeve van uitbreiding populatie					
Gebied nr	Natura 2000-gebied	Doel omvang	Doel kwaliteit	Doel populatie	Besluit
013	Alde Feanen	behoud	behoud	behoud	ontwerpbesluit
015	Van Oordt's Mersken	behoud	behoud	behoud	ontwerpbesluit
016	Wijnjeterper Schar	behoud	verbetering	uitbreiding	ontwerpbesluit
020	<i>Zuidlaardermeergebied</i>	<i>uitbreiding</i>	<i>verbetering</i>	<i>uitbreiding</i>	<i>ontwerpbesluit</i>
025	Drentsche Aa-gebied	behoud	behoud	behoud	concept-ontwerp
034	Weerribben	behoud	behoud	behoud	ontwerpbesluit
035	Wieden	behoud	behoud	behoud	ontwerpbesluit
037	Olde Maten & Veerslootslanden	behoud	behoud	behoud	ontwerpbesluit
038	Uiterwaarden IJssel	uitbreiding	verbetering	uitbreiding	ontwerpbesluit
039	Vecht- en Beneden-Reggegebied	uitbreiding	behoud	uitbreiding	ontwerpbesluit
053	Buurserzand & Haaksbergerven	behoud	behoud	behoud	ontwerpbesluit
056	<i>Arkemheen</i>	<i>behoud</i>	<i>behoud</i>	<i>behoud</i>	<i>ontwerpbesluit</i>
066	<i>Uiterwaarden Neder-Rijn</i>	<i>behoud</i>	<i>behoud</i>	<i>behoud</i>	<i>ontwerpbesluit</i>
067	Gelderse Poort	uitbreiding	verbetering	uitbreiding	ontwerpbesluit
068	Uiterwaarden Waal	behoud	behoud	behoud	ontwerpbesluit
070	Zuider Lingedijk & Diefdijk-Zuid	behoud	behoud	behoud	concept-ontwerp
071	Loevestein, Pompveld & Kornsche Boezem	uitbreiding	verbetering	behoud	ontwerpbesluit
074	Zwarte Meer	behoud	behoud	behoud	ontwerpbesluit
082	Uiterwaarden Lek	behoud	behoud	behoud	ontwerpbesluit
105	Zouweboezem	behoud	behoud	behoud	ontwerpbesluit
112	Biesbosch	behoud	behoud	behoud	concept-ontwerp
130	Langstraat	behoud	behoud	behoud	ontwerpbesluit
132	Vlijmens Ven, Moerputten & Bossche Broek	behoud	behoud	behoud	ontwerpbesluit

De staat van instandhouding van de grote modderkruiper is beoordeeld als 'matig ongunstig'. De instandhoudingsdoelstelling in het gebied Uiterwaarden Waal wijkt af van de landelijke doelstelling, omdat het gebied een relatief geringe bijdrage levert aan de landelijke doelstelling

van het gebied. Het Vogelrichtlijngebied kent verder een te grote dynamiek om voor de soort een hoger doel na te streven dan een behoudsopgave.

H1166 - Kamsalamander					
Landelijke doelstelling: uitbreiding omvang en verbetering kwaliteit leefgebied ten behoeve van uitbreiding populatie					
Gebied nr	Natura 2000-gebied	Doel omvang	Doel kwaliteit	Doel populatie	Besluit
025	Drentsche Aa-gebied	uitbreiding	verbetering	uitbreiding	concept-ontwerp
027	Drents-Friese Wold & Leggelderveld	uitbreiding	verbetering	uitbreiding	ontwerpbesluit
029	Havelte-Oost	uitbreiding	verbetering	uitbreiding	ontwerpbesluit
030	Dwingelderveld	uitbreiding	verbetering	behoud	ontwerpbesluit
038	Uiterwaarden IJssel	uitbreiding	verbetering	uitbreiding	ontwerpbesluit
039	Vecht- en Beneden-Reggegebied	uitbreiding	verbetering	uitbreiding	ontwerpbesluit
041	Boetelerveld	behoud	behoud	behoud	ontwerpbesluit
042	Sallandse Heuvelrug	uitbreiding	verbetering	behoud	ontwerpbesluit
045	Springendal & Dal van de Mosbeek	behoud	behoud	behoud	ontwerpbesluit
047	Achter de Voort, Agelerbroek & Voltherbroek	uitbreiding	verbetering	behoud	ontwerpbesluit
050	Landgoederen Oldenzaal	uitbreiding	behoud	uitbreiding	ontwerpbesluit
053	Buurserzand & Haaksbergerveen	behoud	behoud	behoud	ontwerpbesluit
054	Witte Veer	behoud	verbetering	behoud	ontwerpbesluit
055	Aamsveen	behoud	behoud	behoud	ontwerpbesluit
057	Veluwe	behoud	behoud	behoud	ontwerpbesluit
058	Landgoederen Brummen	uitbreiding	verbetering	uitbreiding	ontwerpbesluit
061	Korenburgerveen	uitbreiding	verbetering	uitbreiding	concept-ontwerp
062	Willinks Weust	behoud	behoud	behoud	ontwerpbesluit
063	Bekendelle	behoud	behoud	behoud	ontwerpbesluit
064	Wooldse Veer	behoud	behoud	behoud	ontwerpbesluit
066	<i>Uiterwaarden Neder-Rijn</i>	<i>behoud</i>	<i>behoud</i>	<i>behoud</i>	<i>ontwerpbesluit</i>
067	Gelderse Poort	behoud	behoud	behoud	ontwerpbesluit
068	Uiterwaarden Waal	uitbreiding	verbetering	uitbreiding	ontwerpbesluit
070	Zuider Lingedijk & Diefdijk-Zuid	uitbreiding	verbetering	uitbreiding	concept-ontwerp
071	Loevestein, Pompveld & Kornsche Boezem	behoud	behoud	behoud	ontwerpbesluit
082	Uiterwaarden Lek	behoud	verbetering	behoud	ontwerpbesluit
105	Zouweboezem	behoud	behoud	behoud	ontwerpbesluit
123	Zwin & Kievittepolder	uitbreiding	verbetering	behoud	ontwerpbesluit
128	Brabantse Wal	behoud	behoud	behoud	ontwerpbesluit
131	Loonse en Drunense Duinen & Leemkuilen	uitbreiding	verbetering	uitbreiding	ontwerpbesluit
133	Kampina & Oisterwijkse Vennen	uitbreiding	verbetering	uitbreiding	ontwerpbesluit
136	Leenderbos, Grootte Heide & De Plateaux	behoud	behoud	behoud	ontwerpbesluit
138	Weerter- en Budelerbergen & Ringselven	behoud	behoud	behoud	ontwerpbesluit
141	Oeffelter Meent	behoud	behoud	behoud	ontwerpbesluit
149	Meinweg	uitbreiding	verbetering	uitbreiding	ontwerpbesluit
150	Roerdal	behoud	behoud	behoud	ontwerpbesluit
155	Brunsummerheide	behoud	behoud	behoud	ontwerpbesluit
156	Bemelerberg & Schiepersberg	behoud	behoud	behoud	ontwerpbesluit
157	Geuldal	behoud	behoud	behoud	ontwerpbesluit

De staat van instandhouding van de kamsalamander is beoordeeld als 'matig ongunstig'. De instandhoudingsdoelstelling van het gebied Uiterwaarden Waal sluit aan bij de landelijke doelstelling.

H1337- Bever					
Landelijke doelstelling: uitbreiding omvang en verbetering kwaliteit leefgebied					
Gebied nr	Natura 2000-gebied	Doel omvang	Doel kwaliteit	Doel populatie	Besluit
038	Uiterwaarden IJssel	uitbreiding	verbetering	uitbreiding	ontwerpbesluit
067	Gelderse Poort	behoud	behoud	uitbreiding	ontwerpbesluit

068	Uiterwaarden Waal	behoud	behoud	uitbreiding	ontwerpbesluit
112	Biesbosch	behoud	behoud	behoud	concept-ontwerp
145	Maasduinen	behoud	behoud	uitbreiding	ontwerpbesluit
147	Leudal	behoud	behoud	uitbreiding	ontwerpbesluit
148	Swalmdal	behoud	behoud	uitbreiding	ontwerpbesluit
150	Roerdal	behoud	behoud	uitbreiding	ontwerpbesluit
152	Grensmaas	uitbreiding	verbetering	uitbreiding	ontwerpbesluit

De staat van instandhouding van de bever is op de aspecten populatie en leefgebied beoordeeld als respectievelijk 'matig ongunstig' en 'gunstig'. De instandhoudingsdoelstelling van het gebied Uiterwaarden Waal sluit aan bij de landelijke doelstelling.

4.3 Vogelrichtlijn: broedvogels

Voor de doelen op gebiedsniveau die aangeven dat het leefgebied nog niet op orde is, is gekozen voor een "en/of" formulering. Daarmee wordt op het niveau van de Natura 2000-beheerplannen "ruimte gelaten" om te bepalen of ingezet wordt op uitbreiding omvang én verbetering kwaliteit leefgebied of dat wordt ingezet op alleen verbetering kwaliteit of alleen uitbreiding omvang leefgebied.

A119b – Porseleinhoen				
Landelijke doelstelling: uitbreiding omvang en verbetering kwaliteit leefgebied				
Gebied nr	Natura 2000-gebied	Doel omvang	Doel kwaliteit	Besluit
003	Duinen Vlieland	behoud	behoud	ontwerpbesluit
005	Duinen Ameland	behoud	behoud	ontwerpbesluit
008	Lauwersmeer	behoud	behoud	concept-ontwerp
009	Groote Wielen	behoud	behoud	ontwerpbesluit
010	Oudegaasterbrekken, Fluessen en omgeving	uitbreiding	verbetering	ontwerpbesluit
012	Sneekermeergebied	behoud	behoud	ontwerpbesluit
013	Alde Feanen	behoud	behoud	ontwerpbesluit
019	Leekstermeergebied	behoud	behoud	ontwerpbesluit
020	Zuidlaardermeergebied	uitbreiding	verbetering	ontwerpbesluit
023	Fochteloërveen	behoud	behoud	ontwerpbesluit
033	Bargerveen	behoud	behoud	concept-ontwerp
034	Weerribben	uitbreiding	verbetering	ontwerpbesluit
035	Wieden	behoud	behoud	ontwerpbesluit
036	Uiterwaarden Zwarte Water en Vecht	behoud	behoud	ontwerpbesluit
038	Uiterwaarden IJssel	uitbreiding	verbetering	ontwerpbesluit
066	Uiterwaarden Neder-Rijn	uitbreiding	verbetering	ontwerpbesluit
067	Gelderse Poort	uitbreiding	verbetering	ontwerpbesluit
068	Uiterwaarden Waal	uitbreiding	verbetering	ontwerpbesluit
072	IJsselmeer	behoud	behoud	ontwerpbesluit
074	Zwarte Meer	behoud	behoud	ontwerpbesluit
075	Ketelmeer & Vossemeer	behoud	behoud	ontwerpbesluit
078	Oostvaardersplassen	uitbreiding	verbetering	ontwerpbesluit
095	Oostelijke Vechtplassen	behoud	behoud	ontwerpbesluit
105	Zouweboezem	behoud	behoud	ontwerpbesluit
106	Boezems Kinderdijk	behoud	behoud	ontwerpbesluit
112	Biesbosch	behoud	behoud	concept-ontwerp
140	Groote Peel	uitbreiding	verbetering	ontwerpbesluit

De staat van instandhouding van het porseleinhoen (broedvogel) is op de aspecten populatie en leefgebied beoordeeld als respectievelijk 'zeer ongunstig' en 'matig ongunstig'. De instandhoudingsdoelstelling van het gebied Uiterwaarden Waal sluit aan bij de landelijke doelstelling.

A122b – Kwartelkoning				
Landelijke doelstelling: behoud omvang en behoud kwaliteit				
Gebied nr	Natura 2000-gebied	Doel omvang	Doel kwaliteit	Besluit
012	Sneekermeergebied	behoud	behoud	ontwerpbesluit
019	Leekstermeergebied	behoud	behoud	ontwerpbesluit
035	Wieden	behoud	behoud	ontwerpbesluit
036	Uiterwaarden Zwarte Water en Vecht	behoud	behoud	ontwerpbesluit
038	Uiterwaarden IJssel	uitbreiding	verbetering	ontwerpbesluit
066	Uiterwaarden Neder-Rijn	uitbreiding	verbetering	ontwerpbesluit
067	Gelderse Poort	uitbreiding	verbetering	ontwerpbesluit
068	Uiterwaarden Waal	uitbreiding	verbetering	ontwerpbesluit

De staat van instandhouding van de kwartelkoning (broedvogel) is op de aspecten populatie en leefgebied beoordeeld als respectievelijk ‘gunstig’ en ‘matig ongunstig’. De landelijke doelstelling wijkt af van wat op basis van de staat van instandhouding kan worden verwacht omdat recent een sterke toename van de populatie is geconstateerd. De instandhoudingsdoelstelling van het gebied Uiterwaarden Waal wijkt af van de landelijke doelstelling. Hier is voor gekozen, omdat gezien de landelijk matig ongunstige staat van instandhouding uitbreiding van de populatie noodzakelijk is. De gebieden langs de grote rivieren bieden met name de mogelijkheid tot uitbreiding van het leefgebied. Zo kan het gebied Uiterwaarden Waal voldoende draagkracht gaan bieden voor een sleutelpopulatie.

A197b – Zwarte stern				
Landelijke doelstelling: uitbreiding omvang en verbetering kwaliteit leefgebied				
Gebied nr	Natura 2000-gebied	Doel omvang	Doel kwaliteit	Besluit
013	Alde Feanen	uitbreiding	verbetering	ontwerpbesluit
014	Deelen	uitbreiding	verbetering	ontwerpbesluit
034	Weerribben	uitbreiding	verbetering	ontwerpbesluit
035	Wieden	behoud	behoud	ontwerpbesluit
036	Uiterwaarden Zwarte Water en Vecht	uitbreiding	verbetering	ontwerpbesluit
038	Uiterwaarden IJssel	behoud	behoud	ontwerpbesluit
067	Gelderse Poort	uitbreiding	verbetering	ontwerpbesluit
068	Uiterwaarden Waal	uitbreiding	verbetering	ontwerpbesluit
083	Botshol	uitbreiding	verbetering	ontwerpbesluit
094	Naardermeer	behoud	behoud	ontwerpbesluit
095	Oostelijke Vechtplassen	uitbreiding	verbetering	ontwerpbesluit
103	Nieuwkoopse Plassen & De Haeck	uitbreiding	verbetering	ontwerpbesluit
105	Zouweboezem	behoud	behoud	ontwerpbesluit
106	Boezems Kinderdijk	uitbreiding	verbetering	ontwerpbesluit

De staat van instandhouding van de zwarte stern (broedvogel) is op de aspecten populatie en leefgebied beoordeeld als respectievelijk ‘zeer ongunstig’ en ‘matig ongunstig’. De instandhoudingsdoelstelling van het gebied Uiterwaarden Waal sluit aan bij de landelijke doelstelling.

4.4 Vogelrichtlijn: niet-broedvogels

Niet-broedvogelsoorten			
Landelijke doelstelling: behoud omvang en behoud kwaliteit leefgebied			
Vogelsoort	Aantal gebieden	Omvang leefgebied	Kwaliteit leefgebied
A005 Fuut ^a	24	behoud	behoud
A017 Aalscholver	26	behoud	behoud

A037 Kleine zwaan ^b	29	behoud	behoud
A041 Kolgans	36	behoud	behoud
A043 Grauwe gans	31	behoud	behoud
A045 Brandgans	26	behoud	behoud
A050 Smient	44	behoud	behoud
A051 Krakeend	35	behoud	behoud
A054 Pijlstaart ^c	25	behoud	behoud
A056 Slobeend	38	behoud	behoud
A059 Tafeleend ^d	17	behoud	behoud
A061 Kuifeend ^c	21	behoud	behoud
A068 Nonnetje ^a	17	behoud	behoud
A125 Meerkoet ^e	23	behoud	behoud
A142 Kievit ^c	11	behoud	behoud
A156 Grutto ^f	23	behoud	behoud
A160 Wulp	17	behoud	behoud

- (a) Ondanks de landelijk matig ongunstige staat van instandhouding is landelijk een behoudsdoelstelling geformuleerd voor de fuut en het nonnetje vanwege slechte stuurbaarheid van vermoedelijke oorzaken (Natura 2000 doelendocument (2006), p201/206).
- (b) Ondanks de landelijk matig ongunstige staat van instandhouding is landelijk een behoudsdoelstelling voor de kleine zwaan geformuleerd. De recente afname is verbonden aan een afname op internationaal niveau en mogelijk aan enkele andere slecht stuurbare factoren. (Natura 2000 doelendocument (2006), p202).
- (c) Ondanks de landelijk matig ongunstige staat van instandhouding is landelijk een behoudsdoelstelling voor de pijlstaart, kuifeend en kievit geformuleerd, omdat de matig ongunstige staat van instandhouding alleen gebaseerd is op toekomstverwachting (Natura 2000 doelendocument (2006), p204/205/208/).
- (d) Ondanks de landelijk zeer ongunstige staat van instandhouding is landelijk een behoudsdoelstelling voor de tafeleend geformuleerd, vanwege slecht stuurbare oorzaken en enige compensatie door toename in de randmeren. (Natura 2000 doelendocument (2006), p205).
- (e) Ondanks de landelijk matig ongunstige staat van instandhouding is landelijk een behoudsdoelstelling voor de meerkoet geformuleerd, omdat de matig ongunstige staat van instandhouding alleen gebaseerd is op de populatie (en niet het leefgebied) (Natura 2000 doelendocument (2006), p207).
- (f) De grutto heeft landelijk een opgave voor uitbreiding omvang en verbeteropgave kwaliteit leefgebied. Aangezien deze opgave niet te realiseren is binnen het Natura-2000 netwerk is in alle gebieden een behoudsopgave voor de grutto geformuleerd (Natura 2000 doelendocument (2006), p209).

De staat van instandhouding van bovenstaande niet-broedvogelsoorten is beoordeeld als 'gunstig', tenzij anders aangegeven. Alle gebiedsdoelen van bovenstaande soorten sluiten aan bij de landelijke doelstelling.

Appendix

Toelichting op de selectie- en begrenzingscriteria die bij de aanwijzing van het Vogelrichtlijngebied Waal gebruikt zijn.

Onderstaande paragrafen zijn opgenomen in de Nota van toelichting van het Vogelrichtlijnbesluit.

3. Gebiedsbeschrijving, aanduiding leefgebied en begrenzing

3.2 Aanduiding leefgebied

De Waal is aangewezen als sbz onder de Vogelrichtlijn vanwege de aanwezigheid van open water, moerassen en graslanden in de uiterwaarden dat als geheel het leefgebied vormt van een aantal in artikel 4 van de Richtlijn bedoelde vogelsoorten. Het is een watergebied dat het leefgebied vormt van soorten van Bijlage I (art. 4.1) en fungeert tevens als overwinteringsgebied en rustplaats in de trekzone van andere trekvogelsoorten (art. 4.2). De begrenzing van de sbz is zo gekozen dat een in landschappelijk en vogelkundig opzicht samenhangend geheel is ontstaan dat in samenhang met SBZ Gelderse Poort, SBZ Kil van Hurwenen en SBZ Biesbosch voorziet in de beschermingsbehoefte met betrekking tot het voortbestaan en/ of voortplanten van bedoelde vogelsoorten.

4. Vogelkundige waarden

4.1 Kwalificerende vogelsoorten

De Waal van Nijmegen tot Waardenburg kwalificeert als sbz onder de Vogelrichtlijn vanwege het voorkomen van drempeloverschrijdende aantallen van de Kleine zwaan, Kolgans, Grauwe gans en Smient¹⁷ die het gebied benutten als overwinteringsgebied en/ of rustplaats. Het gebied kwalificeert tevens omdat het behoort tot één van de vijf belangrijkste broedgebieden voor de Kwartelkoning in Nederland.

Soort van Bijlage I waarvoor het gebied tot "een van de vijf belangrijkste" in Nederland behoort

Soort	Art. 4	Brv ^a	Totale populatie ^b	% in 5e ^c	% in sbz ^d	Telperiode
Kwartelkoning <i>Crex crex</i>	1	ja	100	3%	8%	1993-97

Soort van Bijlage I en een trekkende watervogelsoort waarvoor het gebied aan de 1%-drempel voldoet

Soort	Art. 4	Brv ^a	Biogeogr. Populatie ^e	1% Bpop ^f	% in sbz ^g	Telperiode
Kleine zwaan <i>Cygnus columbianus</i>	1	nee	W-Siberië/ NW-Europa	170	2,0%	1993-97
Kolgans <i>Anser albifrons</i>	2	nee	NW-Siberië/ NW-Europa	6 000	2,9%	1992-97
Grauwe gans <i>Anser anser</i>	2	nee	NW-Europa/ ZW-Europa	2 000	1,0%	1993-97
Smient <i>Anas penelope</i>	2	nee	W-Siberië/ NW-Europa	12 500	1,4%	1993-97

(a) De kwalificatie betreft in het gebied broedende (indien ingevuld met "ja") of niet-broedende vogels ("nee")

(b) Omvang Nederlandse broedpopulatie (gemiddelde; in paren)

(c) Aantal in het op vier na belangrijkste gebied (5e gebied) uitgedrukt als percentage van de landelijke broedpopulatie

(d) Aantal in het onderhavige gebied uitgedrukt als percentage van de landelijke broedpopulatie

(e) Biogeografische populatie waartoe de in Nederland pleisterende exemplaren van deze soort worden gerekend

(f) Drempelwaarde zijnde 1% van de betreffende biografische populatie (biografische populatie en drempelwaarde ontleend aan Rose & Scott 1997, *Waterfowl Population Estimates* – 2-edition. Wetlands International, Wageningen)

(g) Aantal in het onderhavige gebied uitgedrukt als percentage van de biogeografische populatie

¹⁷ Onderstreepte soorten zijn opgenomen in Bijlage I van de Richtlijn (artikel 4.1)

4.2 Andere relevante vogelsoorten

Andere soorten van Bijlage I waarvoor het gebied van betekenis is, zijn Porseleinhoen (broedvogel); Kleine zilverreiger, Brandgans, Nonnetje, Slechtvalk (niet-broedvogels). Andere trekkende vogelsoorten waarvoor het gebied van betekenis is als overwinteringsgebied en/ of rustplaats: Fuut, Aalscholver, Krakeend, Slobeend, Pijlstaart, Tafeleend, Kuifeend, Meerkoet, Kievit, Grutto en Wulp. De biotopen van deze vogels hebben mede de begrenzing van dit gebied bepaald.

4.3 Plaatselijke omstandigheden

In het gebied bevinden zich slaapplaatsen van kleine zwaan en kolgans in de Hiensche Uiterwaarden, bij Boven-Leeuwen, Dreumelse Waard en bij Hurwenen. Kleine zwaan, diverse ganzensoorten, Smient, Meerkoet en steltlopersoorten benutten de graslanden in de uiterwaarden als voedselgebied. Zwemeenden als Pijlstaart en Slobeend komen verspreid in de uiterwaarden voor maar hebben een voorkeur voor geïnundeerde graslanden die vooral optreden tijdens hoge rivierstanden. Fuut, Aalscholver en Nonnetje gebruiken de open wateren binnen het gebied als viswater. Rustplaatsen van Kuifeend en Tafeleend komen verspreid voor op de open wateren binnen gebied (vooral grind- en zandgaten), maar vooral op het traject tussen Deest en Beneden-Leeuwen. Beide genoemde duikeenden foerageren 's nachts tussen de kribben op de rivier. De aantallen eenden in het gebied nemen sterk toe als elders veel wateren zijn dichtgevroren. Het aangewezen gebied is verder nog één van de weinige graslandgebieden van Nederland waar nog jaarlijks verspreid broedterritoria van de Kwartelkoning worden vastgesteld.



26 JUNI 1973

DE STAATSSECRETARIS VAN CULTUUR, RECREATIE EN MAATSCHAPPELIJK WERK

Overwegende dat het op bijbehorende kaart SN 4 aangegeven gebied, genoemd "Kil van Hurwenen", een natuurmonument is, dat eigendom is van de Staat, en dat het wenselijk is dit natuurmonument aan te wijzen als staatsnatuurmonument;

Gehoord de Natuurbeschermingsraad, de colleges van burgemeester en wethouders van Rossum en van Zaltbommel en gedeputeerde staten van Gelderland;

Gelet op artikel 21, eerste lid, van de Natuurbeschermingswet (Stb. 1967, 572);

B E S L U I T :

Het op bijbehorende kaart SN 4 aangegeven gebied wordt aangewezen als staatsnatuurmonument.

Van deze beschikking zal mededeling worden gedaan in de Staatscourant.

De Staatssecretaris voornoemd,

(W. Meijer).

Toelichting.

Het C.R.M.-reservaat "Kil van Hurwenen" (54 ha.) is het belangrijkste natuurgebied van de Hurwenense Uiterwaard, die in totaal een gebied van \pm 425 ha. in de gemeenten Zaltbommel en Rossum omvat.

De Kil is een oude, afgesneden Waalmeander, die met zijn naaste omgeving een gedurende ruim drie eeuwen vrijwel ongestoord ontwikkeld natuurgebied vormt, dat zowel nationaal als internationaal gezien vooral botanisch, ornithologisch en hydrobiologisch van uitzonderlijke waarde is. Bovendien is het gebied landschappelijk van veel betekenis.


Dankzij de in het terrein aanwezige overgang van hoger gelegen gronden via verlandende delen van de Kil naar open water vertoont de vegetatie een zonering, waarin een grote verscheidenheid aan plantengemeenschappen wordt aangetroffen

De ornithologische waarde van het gebied berust op de functies die het als broedgebied en als pleistergebied vervult voor meer dan 150 vogelsoorten, waaronder verscheidene zeldzame.

Aan de aanwezigheid van plankton, waarvan diverse soorten deel uitmaken die niet algemeen voorkomen, ontleent het gebied zijn hydrobiologische waarde.

Voor het onderhavige C.R.M.-reservaat is een beheersplan vastgesteld, zodat aan het bepaalde in artikel 21, derde lid, van de wet ten volle kan worden voldaan. Deze omstandigheid heeft de aanleiding gevormd om tot aanwijzing als staatsnatuurmonument over te gaan.

De Staatssecretaris van Cultuur,
Recreatie en Maatschappelijk Werk,



(W. Meijer).