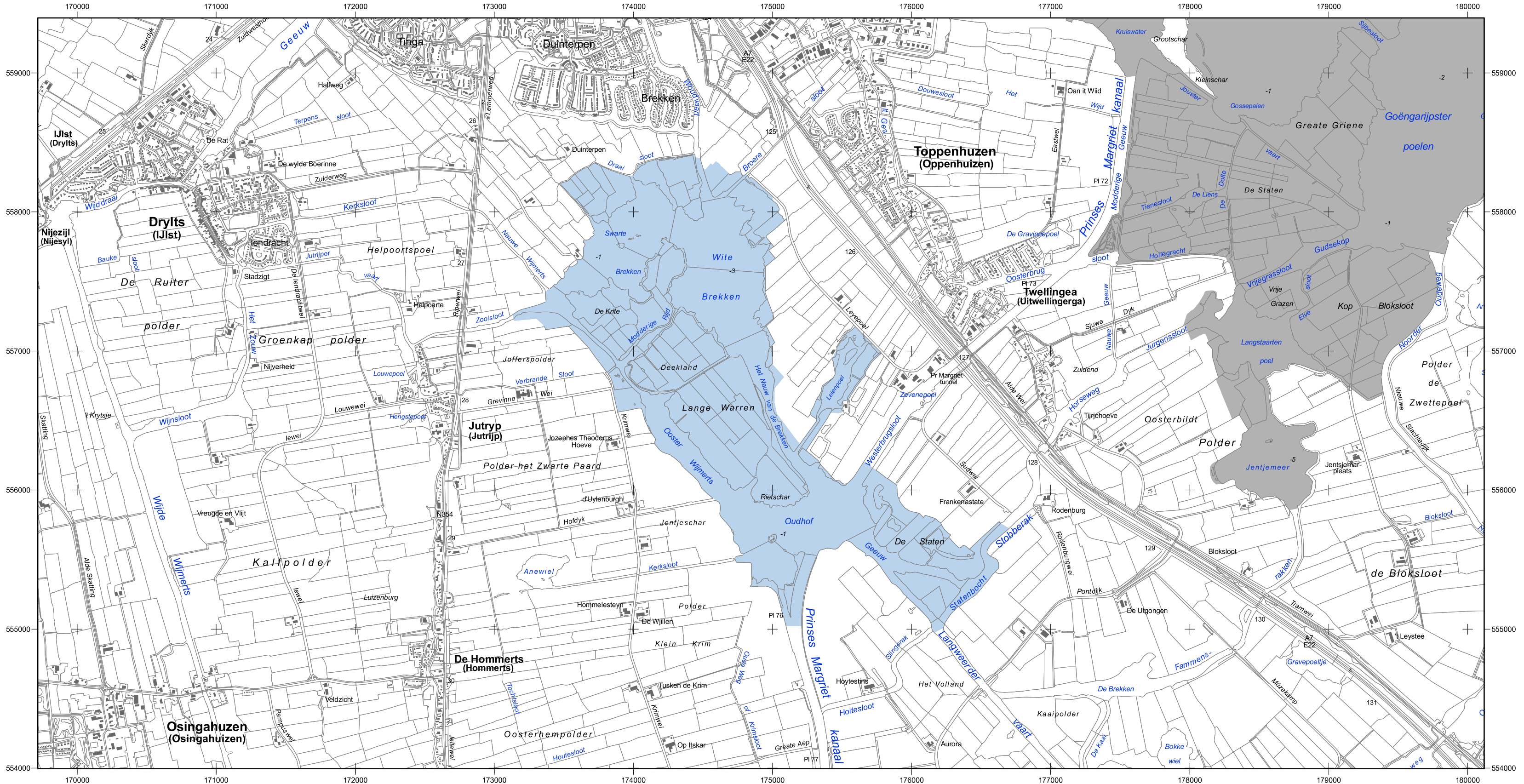




# Natura2000-gebied #11 Witte en Zwarte Brekken

Vogelrichtlijngebied #40



Opdrachtgever:  
**landbouw, natuur en  
voedselkwaliteit**

Ministerie van LNV, Directie Natuur en  
Directie Regionale Zaken

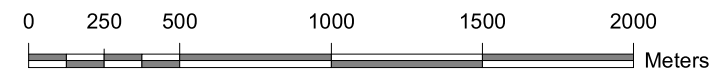


Topografische ondergrond:  
© De auteursrechten en databankrechten zijn voorbehouden  
aan de Topografische Dienst Kadaster, Emmen, 2006

Datum kaart: 9/21/2006 5:56 PM

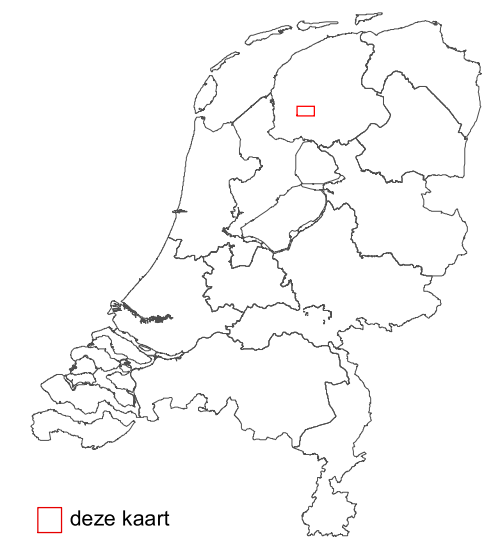
Legenda  
VR (434 ha)  
Ander Natura2000-gebied (indicatief)  
VR = Vogelrichtlijngebied

Schaal 1 : 25 000



**ONTWERPKAART**  
behorende bij het ontwerpbesluit  
van het Natura2000-gebied  
Witte en Zwarte Brekken

Bestaande bebouwing, erven, tuinen, verhardingen en hoofd-  
spoorwegen maken geen deel uit van het aangewezen gebied,  
tenzij expliciet wel bij de aanwijzing betrokken, zie verder nota  
van toelichting bij het besluit.



deze kaart