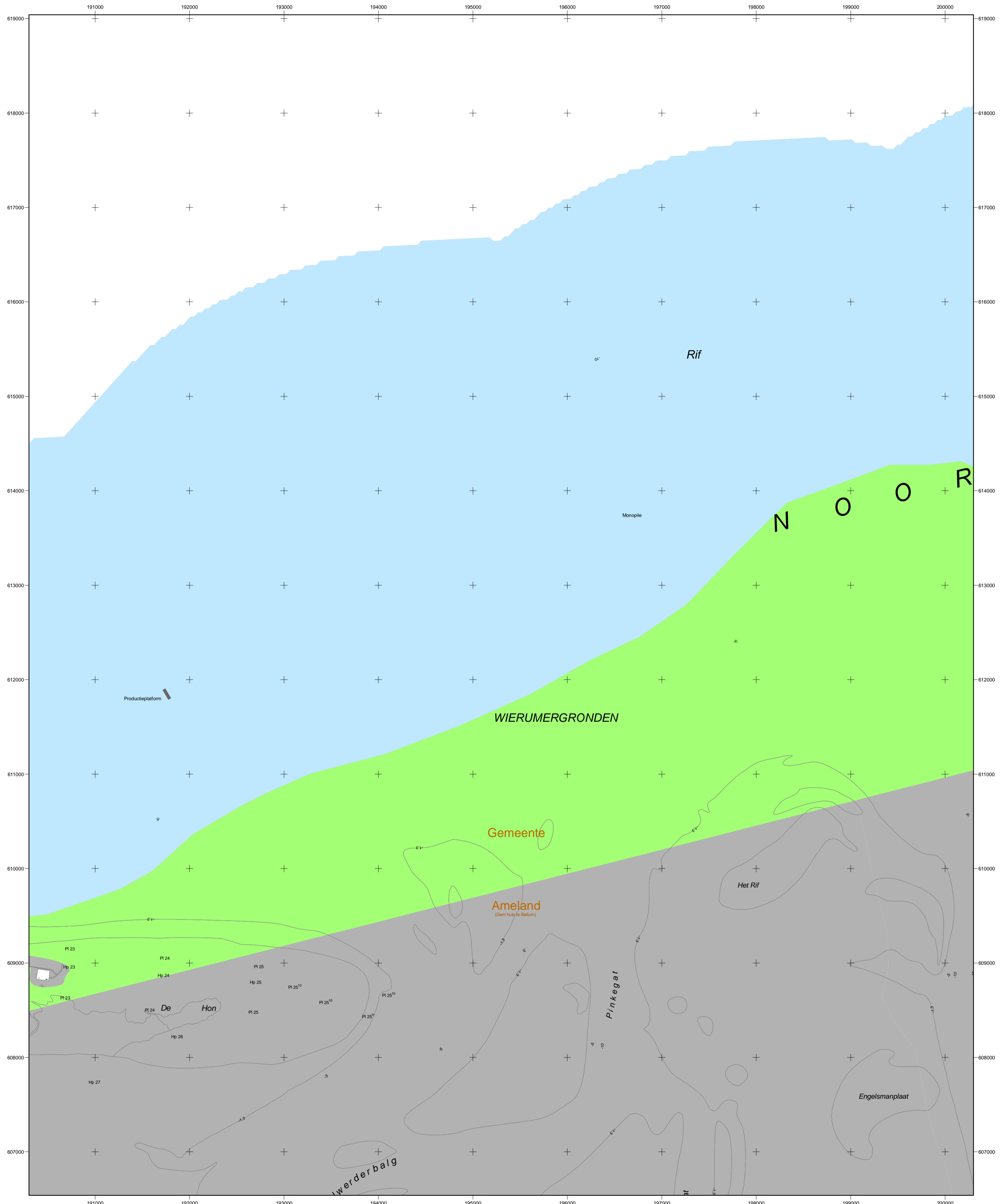




Natura2000-gebied #7 kaartblad 07

Noordzeekustzone

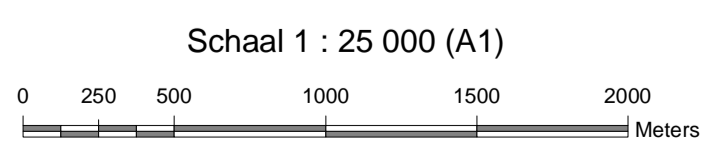



landbouw, natuur en voedselkwaliteit
 Ministerie van LNV, Programmadirectie Natura 2000


Natura 2000-gebied Noordzeekustzone
 Kaart behorende bij aanwijzingsbesluit DRZO/2008-007 tot aanwijzing als speciale beschermingszone onder de Habitatrichtlijn en ter wijziging van het besluit tot aanwijzing als Vogelrichtlijngebied

DE MINISTER VAN LANDBOUW, NATUUR EN VOEDSELKwaliteit
 Datum Handtekening
 w.g. G. Verburg

Er geldt een algemene exclaveringsformule op grond waarvan o.a. bestaande bebouwing en verhardingen meestal geen deel uitmaken van het aangewezen gebied (zie verder Nota van toelichting bij het besluit).

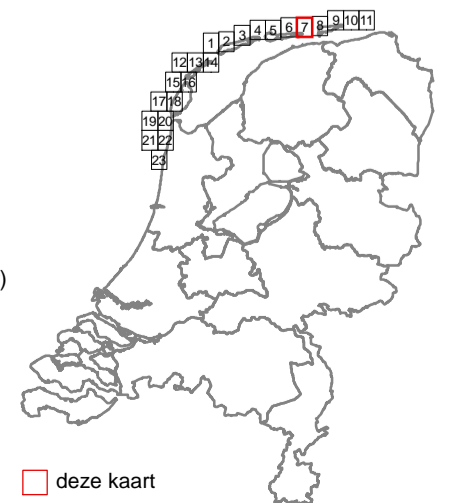


Kaartproductie: 11/4/2008 10:13:28 AM



Legenda

- VR (98169 ha)
- VR + HR (25237 ha)
- VR + HR + BN (579 ha)
- Totale oppervlakte = 123985 ha
- Ander Natura 2000-gebied (indicatief)
- VR = Vogelrichtlijngebied
- HR = Habitatrichtlijngebied
- BN = beschermd natuurmonument



Topografische ondergrond: 8 De auteursrechten en Databankrechten zijn voorbehouden aan de Topografische Dienst Kadaster, Emmen, 2008