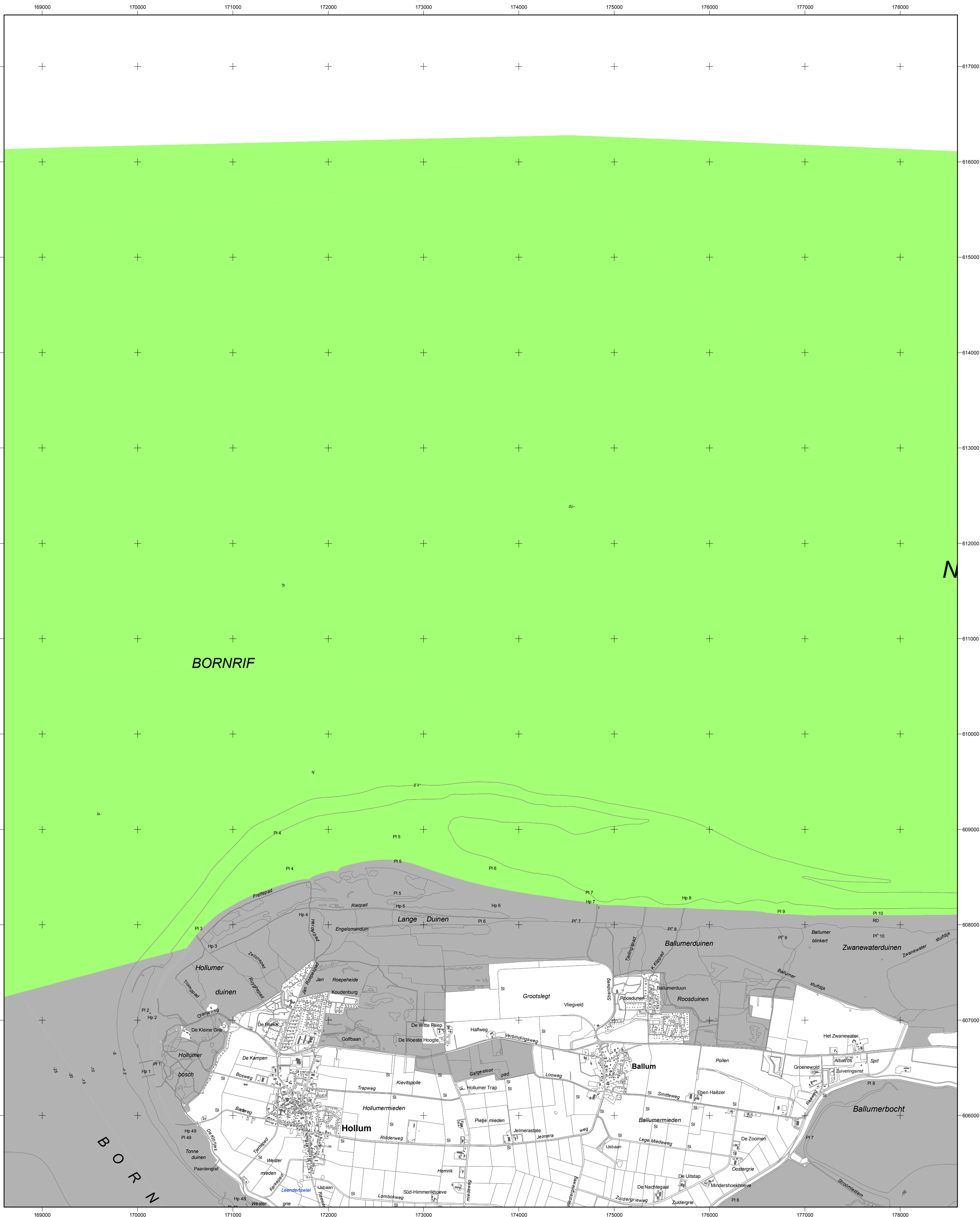


# Natura 2000-gebied #7 kaartblad 5 Noordzeekustzone





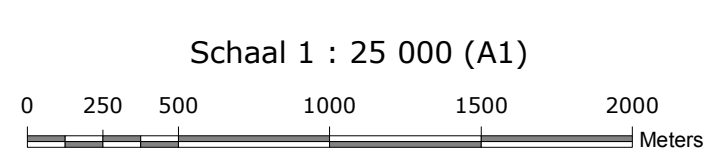

Ministerie van Economische Zaken,  
Landbouw en Innovatie

**Natura 2000-gebied Noordzeekustzone**  
Kaart behorende bij aanwijzingsbesluit PDN/2010-326  
ter wijziging van het besluit tot aanwijzing als Natura 2000-gebied (DRZO/2008-007)

DE STAATSSECRETARIS VAN ECONOMISCHE ZAKEN, LANDBOUW EN INNOVATIE.  
Datum Handtekening

w.g. dr. Henk Bleker

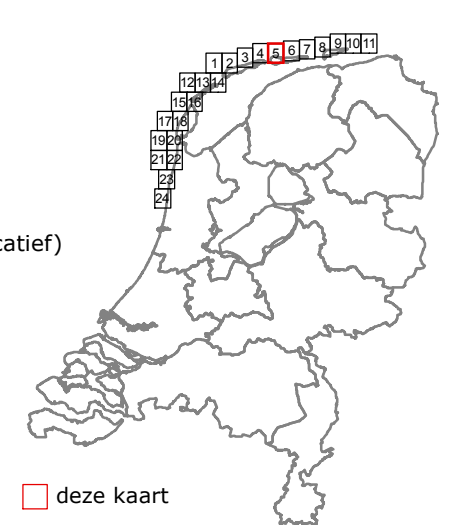
Er geldt een algemene exclaveringsformule op grond waarvan o.a. bestaande bebouwing en verhardingen meestal geen deel uitmaken van het aangewezen gebied (zie verder Nota van toelichting bij het besluit).



Kaartproductie: 12/8/2010 3:21:33 PM



- Legenda**
- VR + HR (143896 ha)
  - VR + HR + BN (579 ha)
  - Totale oppervlakte = 144475 ha
  - Ander Natura 2000-gebied (indicatief)
  - VR = Vogelrichtlijngebied
  - HR = Habitatrichtlijngebied
  - BN = beschermd natuurmonument



Topografische ondergrond: © De auteursrechten en Databankrechten zijn voorbehouden aan de Topografische Dienst Kadaster, Emmen, 2010