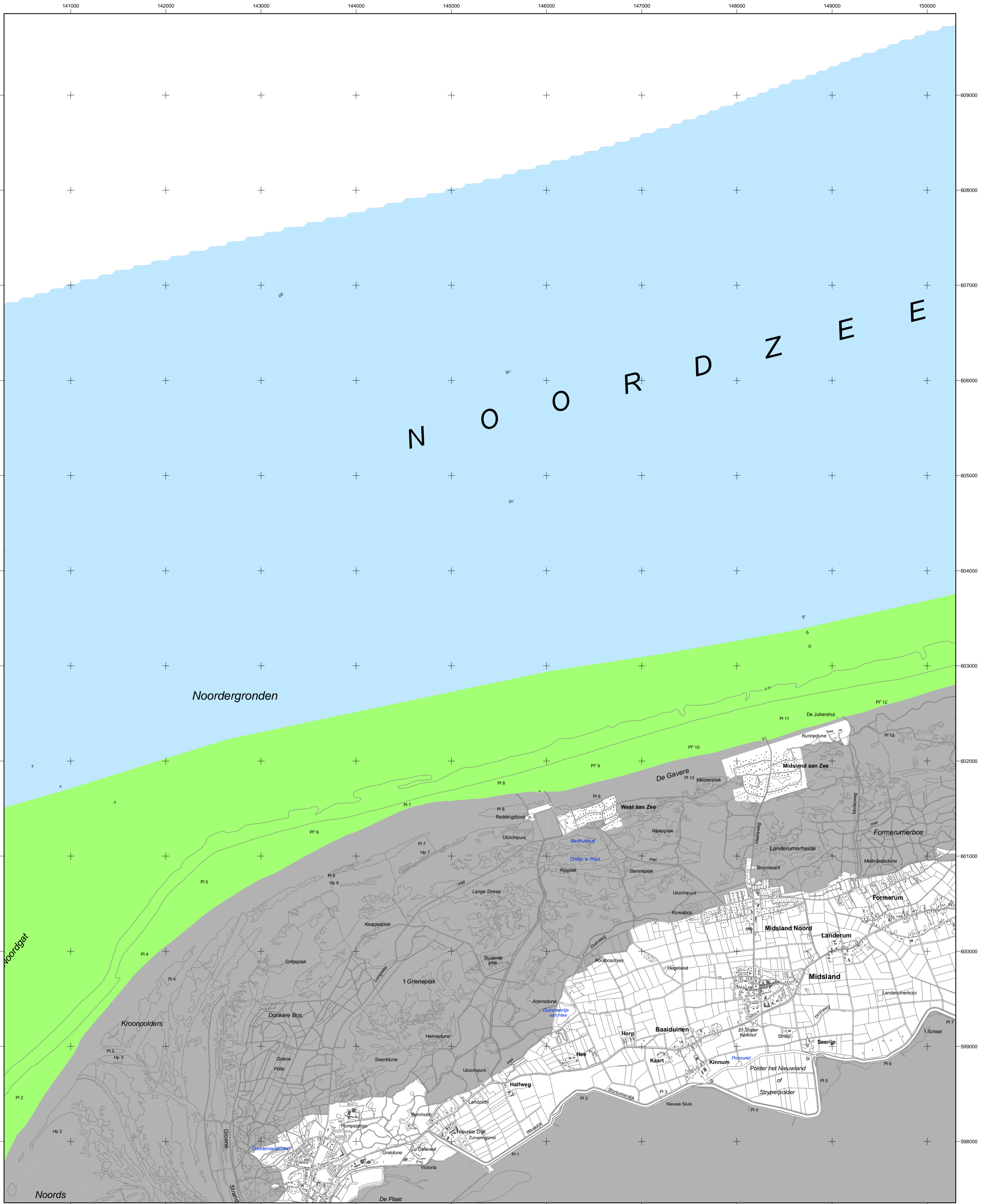




# Natura2000-gebied #7 kaartblad 02

## Noordzeekustzone

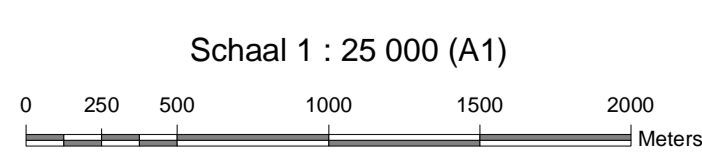



**landbouw, natuur en voedselkwaliteit**  
 Ministerie van LNV, Programmadirectie Natura 2000

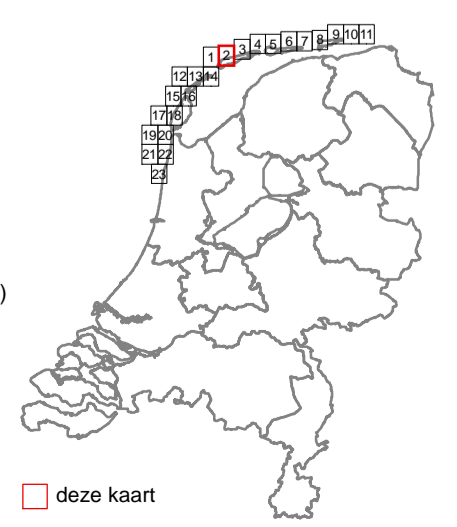

**Natura 2000-gebied Noordzeekustzone**  
 Kaart behorende bij aanwijzingsbesluit DRZO/2008-007 tot aanwijzing als speciale beschermingszone onder de Habitrichtlijn en ter wijziging van het besluit tot aanwijzing als Vogelrichtlijngebied

DE MINISTER VAN LANDBOUW, NATUUR EN VOEDSELKwaliteit  
 Datum: \_\_\_\_\_ Handtekening: \_\_\_\_\_  
 w.g. G. Verburg

Er geldt een algemene exclaveringsformule op grond waarvan o.a. bestaande bebouwing en verhardingen meestal geen deel uitmaken van het aangewezen gebied (zie verder Nota van toelichting bij het besluit).



- Legenda**
- VR (98169 ha)
  - VR + HR (25237 ha)
  - VR + HR + BN (579 ha)
- Totale oppervlakte = 123985 ha
- Ander Natura 2000-gebied (indicatief)  
 VR = Vogelrichtlijngebied  
 HR = Habitrichtlijngebied  
 BN = beschermd natuurmonument



Kaartproductie: 11/4/2008 10:11:23 AM



Topografische ondergrond: 8 De auteursrechten en Databankrechten zijn voorbehouden aan de Topografische Dienst Kadaster, Emmen, 2008