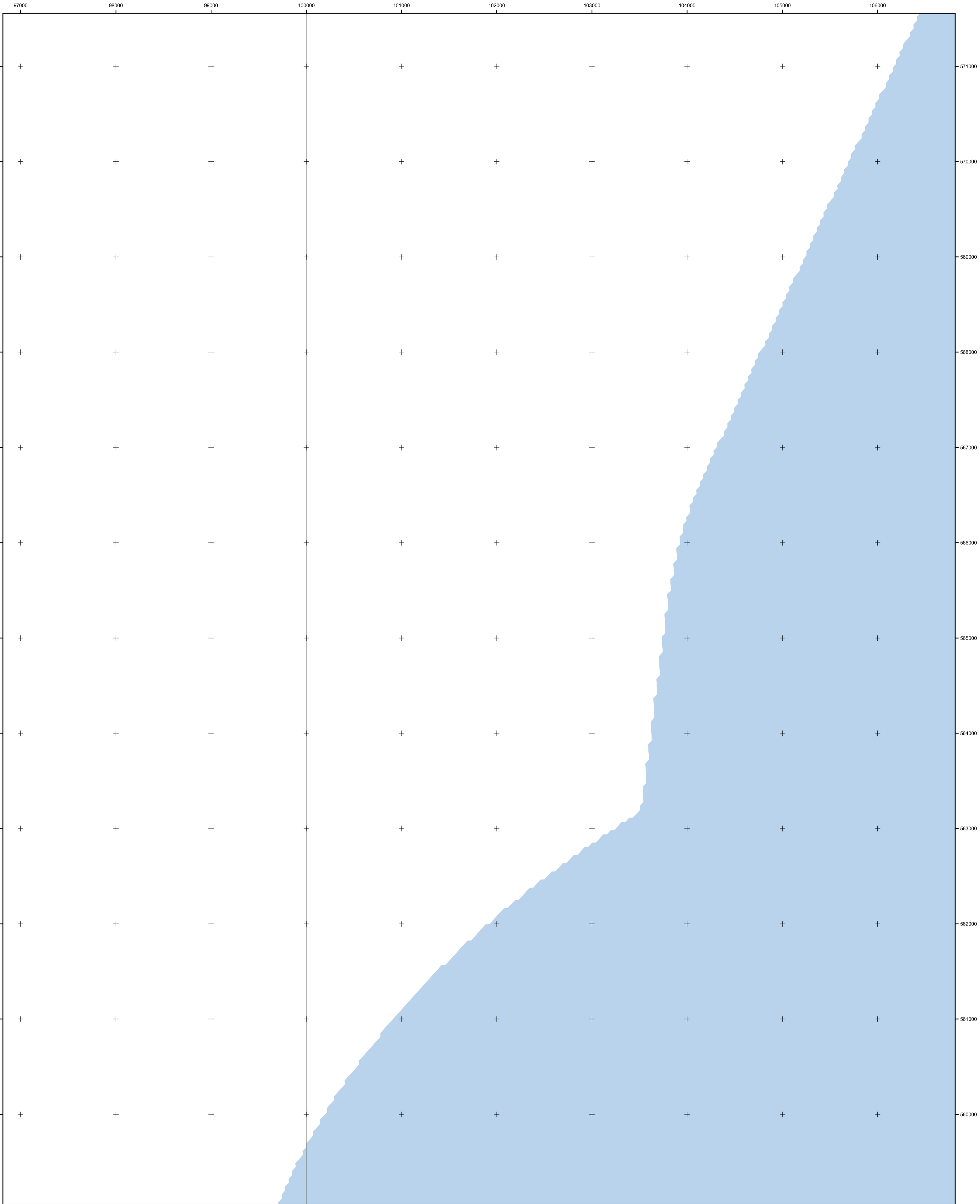




Natura2000-gebied #7 kaartblad 17 Noordzeekustzone

Habitatrichtlijngebied #51
Vogelrichtlijngebied #39A



Oprachtgever:



Ministerie van LNV, Directie Natuur en
Directie Regionale Zaken





Productie en cartografie:



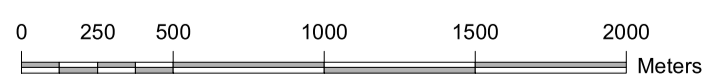
Topografische ondergrond:
©De auteursrechten en databankrechten zijn voorbehouden
aan de Topografische Dienst Kadaster, Emmen, 2007

Datum kaart: 4/12/2007 4:25 PM

Legenda

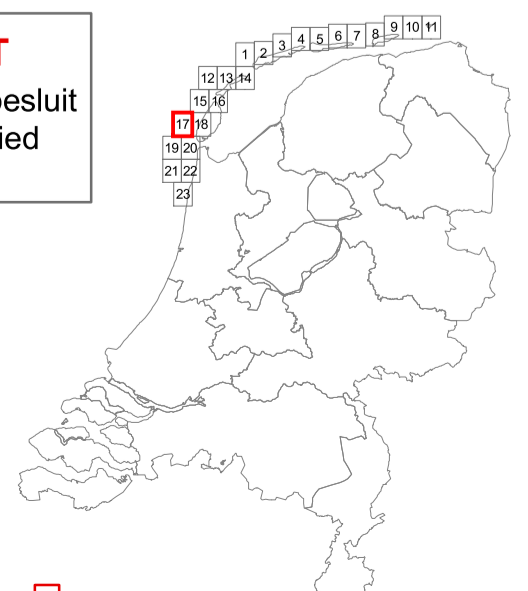
-  VR (98124 ha)
 -  VR + HR (25250 ha)
 -  VR + HR + BN (660 ha)
 -  Ander Natura2000-gebied (indicatief)
- Totale oppervlakte = 124034 ha
- VR = Vogelrichtlijngebied
HR = Habitatrichtlijngebied
BN = beschermd natuurmonument

Schaal 1 : 25 000



Bestaande bebouwing, erven, tuinen, verhardingen en hoofd-
spoorwegen maken geen deel uit van het aangewezen gebied,
tenzij expliciet wel bij de aanwijzing betrokken, zie verder nota
van toelichting bij het besluit.

ONTWERPKAART
behorende bij het ontwerpbesluit
van het Natura2000-gebied
Noordzeekustzone



 deze kaart