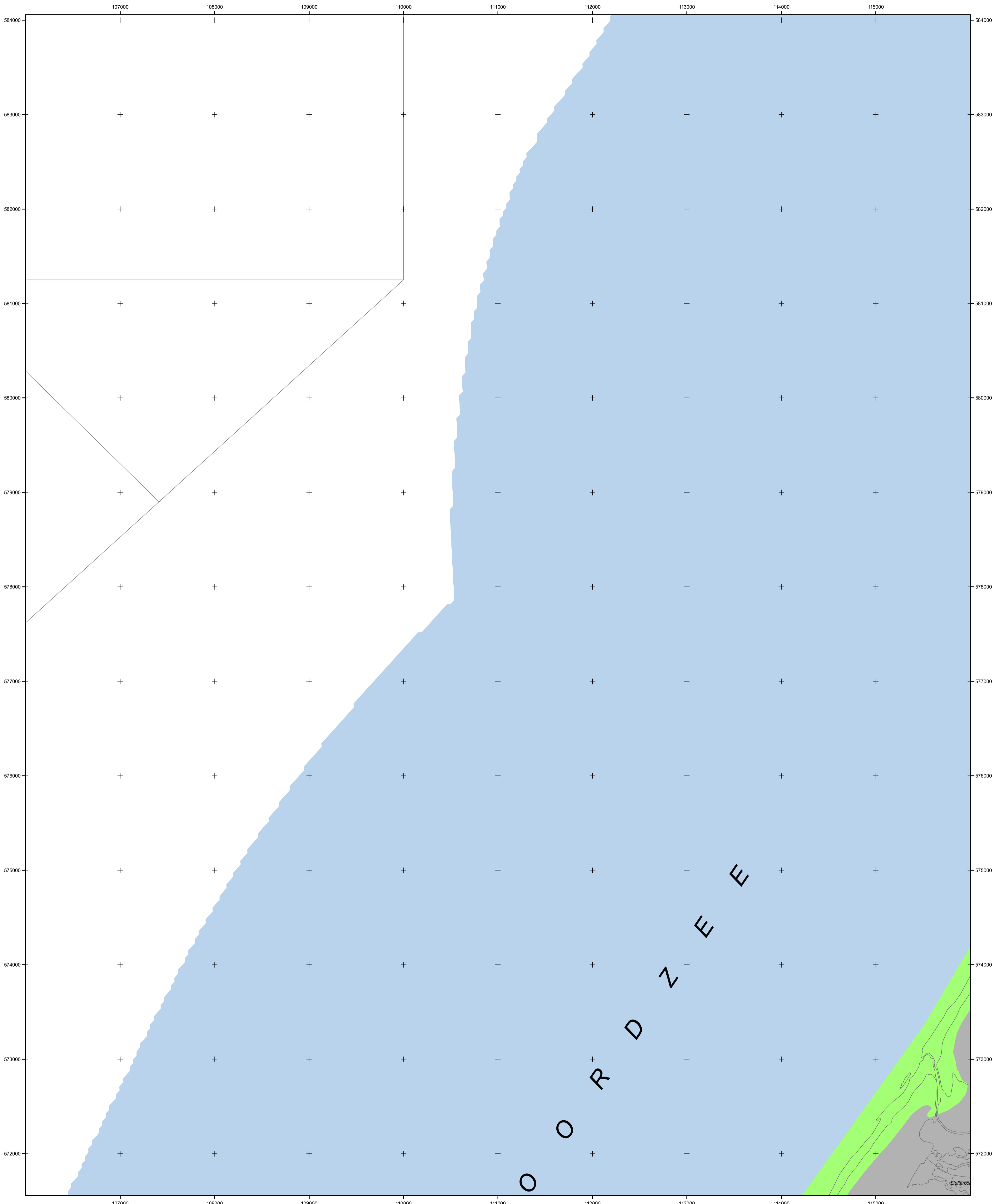




Natura2000-gebied #7 kaartblad 15

Noordzeekustzone

Habitatrichtlijngebied #51
Vogelrichtlijngebied #39A



Opdrachtgever:



Ministerie van LNV, Directie Natuur en
Directie Regionale Zaken

Productie en cartografie:




Topografische ondergrond:
©De auteursrechten en databankrechten zijn voorbehouden
aan de Topografische Dienst Kadaster, Emmen, 2007

Datum kaart: 4/12/2007 4:23 PM

Legenda

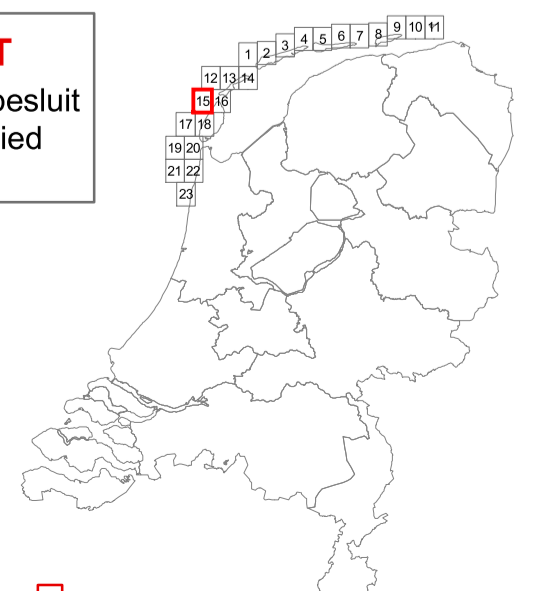
- VR (98124 ha)
 - VR + HR (25250 ha)
 - VR + HR + BN (660 ha)
 - Ander Natura2000-gebied (indicatief)
- Totale oppervlakte = 124034 ha
- VR = Vogelrichtlijngebied
HR = Habitatrichtlijngebied
BN = beschermd natuurmonument

Schaal 1 : 25 000



ONTWERPKAART
behorende bij het ontwerpbesluit
van het Natura2000-gebied
Noordzeekustzone

Bestaande bebouwing, erven, tuinen, verhardingen en hoofd-
spoorwegen maken geen deel uit van het aangewezen gebied,
tenzij expliciet wel bij de aanwijzing betrokken, zie verder nota
van toelichting bij het besluit.



deze kaart