




Ministerie van Landbouw, Natuur en  
Voedselkwaliteit

# Ontwerp-wijzigingsbesluit

Natura 2000-gebied #007

## Noordzeekustzone



Leven  
van het land,  
geven  
om natuur.

## Ontwerp-wijzigingsbesluit Natura 2000-gebied Noordzeekustzone

### De Minister van Landbouw, Natuur en Voedselkwaliteit

Gelet op artikel 3, eerste lid en artikel 4, vierde lid, van Richtlijn 92/43/EEG van de Raad van 21 mei 1992 inzake de instandhouding van de natuurlijke habitats en de wilde flora en fauna (PbEG 1992, L 206);

Gelet op de Beschikking van de Commissie 2010/43/EU van 22 december 2009 op grond van Richtlijn 92/43/EEG van de Raad, van een derde bijgewerkte lijst van gebieden van communautair belang voor de Atlantische biogeografische regio (PbEU 2010, L 30);

Gelet op artikel 4, eerste en tweede lid, van Richtlijn 2009/147/EG van het Europees Parlement en de Raad van de Europese Unie van 30 november 2009 inzake het behoud van de vogelstand (PbEU 2010, L 20);

Gelet op de artikelen 10a en 15 van de Natuurbeschermingswet 1998;

#### BESLUIT:

##### Artikel 1

Het besluit tot aanwijzing van het gebied **Noordzeekustzone** als speciale beschermingszone in de zin van artikel 4, vierde lid, van Richtlijn 92/43/EEG van de Raad van 21 mei 1992 inzake de instandhouding van de natuurlijke habitats en de wilde flora en fauna (PbEG 1992, L 206) van 25 februari 2009 (DRZO/2008-007; Stcrt 2009, 38) wordt gewijzigd volgens de in de Nota van toelichting, zoals bedoeld in artikel 3, eerste lid, van dit besluit beschreven wijze.

##### Artikel 2

Het besluit tot aanwijzing van het gebied **Noordzeekustzone** als speciale beschermingszone in de zin van artikel 4, eerste en tweede lid, van Richtlijn 79/409/EEG van de Raad van 2 april 1979 inzake het behoud van de vogelstand (PbEG 1979, L 103) van 7 april 2005 (DRR&R/2005/1065 II; Stcrt. 2005, 69) zoals laatstelijk gewijzigd op 25 februari 2009 (DRZO/2008-007; Stcrt 2009, 38) wordt gewijzigd volgens de in de Nota van toelichting, zoals bedoeld in artikel 3, eerste lid, van dit besluit beschreven wijze.

##### Artikel 3

1. Dit besluit gaat vergezeld van een Nota van toelichting inclusief bijlagen en kaarten, die integraal deel uitmaken van dit besluit.
2. De kaarten behorende bij het in artikel 1 bedoelde besluit van 25 februari 2009 worden ingetrokken;
3. De in de artikelen 1 en 2 genoemde speciale beschermingszones vormen samen het Natura 2000-gebied Noordzeekustzone, waarvan de instandhoudingsdoelstelling voor zover gewijzigd, in de zin van artikel 10a, tweede lid, van de Natuurbeschermingswet 1998 is opgenomen in de Nota van toelichting bij dit besluit.

#### **Artikel 4**

1. De bekendmaking van dit besluit geschiedt in de Staatscourant.
2. Dit besluit treedt in werking op de dag na de bekendmaking in de Staatscourant.

DE MINISTER VAN LANDBOUW, NATUUR EN VOEDSELKwalITEIT

w.g. G. Verburg

Dit ontwerp-wijzigingsbesluit, de bijbehorende kaart en de Nota van toelichting worden gedurende zes weken ter inzage gelegd in de onderstaande vestigingen van de Directie Regionale Zaken van het ministerie van Landbouw, Natuur en Voedselkwaliteit:

- Vestiging Noord: Cascadeplein 6, 9726 AD GRONINGEN;
- Vestiging West: Herman Gorterstraat 55, 3511 EW UTRECHT;

De ter inzage legging vindt tevens plaats in de provinciehuizen van de betreffende provincies. Het ontwerp-wijzigingsbesluit kan ook worden ingezien op internet op het adres: <http://www.minlnv.nl/natura2000> en het zal bovendien worden bekendgemaakt in een landelijk en drie regionale dagbladen.

---

Een ieder kan binnen zes weken na de ter inzage legging van dit ontwerp-wijzigingsbesluit schriftelijk of mondeling een zienswijze naar voren brengen. Schriftelijke zienswijzen kunt u indienen bij het Centrum voor Publieksparticipatie, zoals aangegeven in de bekendmaking. Een mondelinge zienswijze kunt u naar voren brengen op de wijze zoals deze in de bekendmaking is aangegeven. U wordt verzocht een kaart bij te voegen indien de zienswijze betrekking heeft op bepaalde percelen. Beroep tegen het definitieve wijzigingsbesluit kan alleen worden ingesteld door een belanghebbende die een zienswijze naar voren heeft gebracht.



## **Nota van toelichting van Natura 2000-gebied Noordzeekustzone waarin opgenomen:**

**Nota van toelichting bij de wijziging van het besluit tot aanwijzing van Noordzeekustzone (DRZO/2008-007) als speciale beschermingszone in het kader van de Richtlijn 92/43/EEG van de Raad van 21 mei 1992 inzake de instandhouding van de natuurlijke habitats en de wilde flora en fauna, hierna aangeduid als Habitatrichtlijn,**

**alsmede Nota van toelichting bij de wijziging van het besluit tot aanwijzing van Noordzeekustzone (DRR&R/2005/1065 II), zoals laatstelijk gewijzigd op 25 februari 2009 (DRZO/2008-007), als speciale beschermingszone in het kader van de Richtlijn 2009/147/EG<sup>1</sup> van het Europees Parlement en de Raad van de Europese Unie van 30 november 2009 inzake het behoud van de vogelstand, hierna aangeduid als Vogelrichtlijn**

### **1. INLEIDING**

Met dit besluit worden de aanwijzingen van het gebied Noordzeekustzone als speciale beschermingszones onder de Habitatrichtlijn en de Vogelrichtlijn gewijzigd. Beide aanwijzingen zijn in 2009 gecombineerd tot Natura 2000-gebied Noordzeekustzone waarvoor toen tevens instandhoudingsdoelstellingen zijn vastgesteld. Dit besluit behelst een wijziging van de begrenzing van het gebied en aanpassing van de instandhoudingsdoelstellingen. In deze Nota van toelichting en bijlagen zijn alleen die (onderdelen van) paragrafen opgenomen, waarin inhoudelijke wijzigingen zijn aangebracht ten opzichte van het besluit waarmee het Natura 2000-gebied Noordzeekustzone in 2009 is aangewezen (DRZO/2008-007). Dit besluit moet daarom worden gelezen in samenhang met het besluit. Wijzigingen ten opzichte van de oorspronkelijke Nota van toelichting zijn tussen rechte haken [...] aangeduid.

In de artikelen 1 en 2 van het besluit worden de wijzigingen van het besluit tot aanwijzing als Habitatrichtlijngebied en Vogelrichtlijngebied geregeld.

Artikel 3 van het besluit geeft aan de wijze waarop de wijzigingen ten opzichte van het eerder genomen besluit tot aanwijzing van het gebied als Natura 2000-gebied worden geregeld. Dit betreft vervanging van de kaarten, wijziging van de Nota van toelichting met betrekking tot de begrenzing en de wijziging van de instandhoudingsdoelstellingen.

Artikel 4 regelt de bekendmaking en de inwerkingtreding van dit besluit.

In hoofdstuk 2 van deze Nota van toelichting worden de aanwijzingen op grond van de Habitat- en Vogelrichtlijn kort toegelicht. Vervolgens wordt in hoofdstuk 3 ingegaan op grenswijzigingen die met dit besluit worden doorgevoerd. In hoofdstuk 4 worden de wijzigingen weergegeven in de habitattypen en soorten waarvoor het gebied aan de selectiecriteria voldoet.

Daarnaast zijn aan de Nota van toelichting twee bijlagen toegevoegd. Ook de bijlagen maken integraal onderdeel uit van het besluit. Bijlage A laat zien welke terreindelen zijn vervallen of zijn toegevoegd als onderdeel van de speciale beschermingszone in de

<sup>1</sup> Dit betreft een geconsolideerde versie van Richtlijn 79/409/EEG van de Raad van 2 april 1979, inclusief wijzigingen die sindsdien op de Richtlijn van toepassing zijn. Met uitzondering van de bijlagen en verwijzingen is de tekst van de Richtlijn inhoudelijk niet gewijzigd.

zin van de Vogelrichtlijn en de Habitatrictlijn. Bijlage B omvat een nadere onderbouwing van de wijzigingen in Natura 2000-waarden waarvoor het gebied is aangewezen, van de wijzigingen in de selectie als Habitatrictlijngebied en toewijzing van en wijzigingen in instandhoudingsdoelstellingen.

## **2. AANWIJZINGEN HABITAT- EN VOGELRICHTLIJN**

Door middel van dit besluit worden de aanwijzingen van het gebied Noordzeekustzone als speciale beschermingszone onder de Vogelrichtlijn (verder aangeduid als "Vogelrichtlijngebied") en als speciale beschermingszone onder de Habitatrictlijn (verder aangeduid als "Habitatrictlijngebied") gewijzigd. Het Natura 2000-gebied Noordzeekustzone (landelijk gebiedsnummer 007) omvat het Vogelrichtlijngebied Noordzeekustzone en het Habitatrictlijngebied Noordzeekustzone. Dit gebied is in februari 2009 als Natura 2000-gebied aangewezen waarbij tevens de instandhoudingsdoelstellingen zijn vastgesteld. Dit wijzigingsbesluit strekt ertoe de begrenzing van het Vogelrichtlijngebied en die van het Habitatrictlijngebied gelijk te trekken, het gebied uit te breiden en de instandhoudingsdoelstellingen aan te passen.

De uitbreiding van het Habitatrictlijngebied is in december 2008 aangemeld volgens de procedure zoals opgenomen in artikel 4 van deze Richtlijn, waarna het gebied in december 2009 door de Europese Commissie onder de naam "Noordzeekustzone II" en onder nummer NL2008004 is geplaatst op de (bijgewerkte) lijst van gebieden van communautair belang voor de Atlantische biogeografische regio. Op 2 februari 2010 is deze lijst gepubliceerd in het Publicatieblad van de Europese Unie (2010/43/EU).

Natura 2000 is het samenhangende Europees ecologisch netwerk bestaande uit de gebieden aangewezen onder de Habitatrictlijn en onder de Vogelrichtlijn. Dit netwerk moet de betrokken natuurlijke habitattypen, habitats van soorten en de leefgebieden van vogels in een gunstige staat van instandhouding behouden of, in voorkomend geval, herstellen. De methodiek van formulering van de instandhoudingsdoelstellingen (hoofdstuk 5) is ontleend aan het Natura 2000 doelendocument (2006)<sup>2</sup>. Beschrijvingen van habitattypen en (vogel)soorten waarvoor doelen zijn vastgesteld, zijn opgenomen in het Natura 2000 profielendocument (2008)<sup>3</sup>.

Het Natura 2000-gebied Noordzeekustzone ligt in de provincies Fryslân, Groningen en Noord-Holland en behoort tot het grondgebied van de gemeenten Ameland, Dongeradeel, Schiermonnikoog, Terschelling, Vlieland, Eemsmond, Den Helder, Texel, Zijpe en Bergen.

<sup>2</sup> Ministerie van LNV (2006): Natura 2000 doelendocument. Duidelijkheid bieden, richting geven en ruimte laten. Ministerie van Landbouw, Natuur en Voedselkwaliteit, Den Haag.

<sup>3</sup> Ministerie van LNV (2008): Natura 2000 profielendocument. Ministerie van Landbouw, Natuur en Voedselkwaliteit, Den Haag.

### 3. GEBIEDSBESCHRIJVING EN BEGRENZING

#### 3.3 Begrenzing en oppervlakte

[ter vervanging van de 1<sup>e</sup> alinea van paragraaf 3.3 van besluit DRZO/2008-007]

De begrenzing van het Natura 2000-gebied is aangegeven op de bij dit besluit behorende kaarten. Het Natura 2000-gebied Noordzeekustzone bestaat uit de kustwateren van de Noordzee tussen Bergen aan Zee en de Eems. De zeewaartse grens van het Vogelrichtlijngebied en het Habitatrichtlijngebied is gelijkgetrokken en ligt op de doorgaande dieptelijn van NAP -20 meter. Op de (bewoonde) eilanden ligt de grens op de duinvoet. Langs de Noord-Hollandse kust ligt de grens op de laagwaterlijn. In de zeegaten tussen Noordzee en Waddenzee en ten oosten van Schiermonnikoog valt de grens samen met die van de Waddenzee (deze grens is gebaseerd op de Planologische Kernbeslissing Waddenzee).

[ter vervanging van de 2<sup>e</sup> alinea van paragraaf 3.3 van besluit DRZO/2008-007]

Het Natura 2000-gebied heeft een oppervlakte van 144.474 ha. Van het in hoofdstuk 2 genoemde (voormalige) staatsnatuurmonument Boschplaat ligt een oppervlakte van 579 ha binnen dit Natura 2000-gebied. Het grootste deel van het natuurmonument ligt in de aangrenzende Natura 2000-gebieden Waddenzee en Duinen Terschelling.

[aanvulling op paragraaf 3.3 van besluit DRZO/2008-007]

De begrenzing van het Habitatrichtlijngebied Noordzeekustzone is als volgt gewijzigd:

- De zuidelijke grens is verlegd van Petten (Paal 22) naar Bergen aan Zee (Paal 34);
- De zeewaartse grens van Bergen tot Schiermonnikoog ligt op de doorgaande NAP -20 meter dieptelijn. Dit is tevens de grens van het voorkomen van het habitattype permanent overstromde zandbanken, *Noordzee-kustzone* (H1110B), dat voornamelijk voorkomt in mariene wateren tot een diepte van 20 meter.
- De noordgrens wordt gevormd door de grens van het grensgebied tussen Nederland en Duitsland in het Eems-Dollardgebied<sup>4</sup>.

De begrenzing van het Vogelrichtlijngebied Noordzeekustzone is als volgt gewijzigd (bijlage A):

- De zeewaartse grens is gelegd op de doorgaande NAP -20 m dieptelijn, in plaats van 3 zeemijlen uit de kustlijn. Dit sluit beter aan op het leefgebied van de zwarte zee-eend, die tot maximaal 20 meter diep kan duiken. Deze zeewaartse grens omvat daarmee ook het overgrote deel van het leefgebied van roodkeelduiker en parelduiker tussen Bergen en de Eemsmonding. De wijziging betekent enerzijds een uitbreiding van 17.172 ha en anderzijds een verkleining van 4.225 ha (per saldo uitbreiding 12.947 ha).
- De zuidgrens is verlegd van Petten (Paal 22) naar Bergen aan Zee (Paal 34). Dit is onderdeel van het leefgebied van de zwarte zee-eend, één van de soorten waarvoor het gebied is aangewezen. Dit betekent een uitbreiding van 7.542 ha.

Met bovenstaande wijzigingen wordt invulling gegeven aan het voornemen tot een uitbreiding over te gaan zoals dat is omschreven in het aanwijzingsbesluit van het Natura 2000-gebied Noordzeekustzone (2009)<sup>5</sup>.

<sup>4</sup> Zoals omschreven in artikel 1 van de Aanvullende overeenkomst van 14 mei 1962 bij het Eems-Dollardverdrag (Trb. 1962, 54). In dit gebied wordt het natuurbeheer in samenwerking met Duitsland uitgevoerd, omdat er geen overeenstemming bestaat over het grensverloop tussen beide landen in de Eems-Dollard.

<sup>5</sup> Aanwijzingsbesluit Natura 2000-gebied Noordzeekustzone is gepubliceerd in Stcrt. 2009, 38.

## 4. NATURA 2000-WAARDEN

### 4.3 Habitatrictlijn: waarden waarvoor het gebied aan de selectiecriteria voldoet

#### 4.3.1 Habitattypen (bijlage I)

[ter vervanging van regel H1110B in tabel in paragraaf 4.3.1 van besluit DRZO/2008-007]

Habitatype	X <sup>a</sup>	Y <sup>b</sup>	Landelijke oppervlakte <sup>c</sup>	Oppervlakte in Noordzeekustzone <sup>d</sup>	Oppervlakte in Yde gebied <sup>e</sup>	Selectie bij aanmelding
<b>H1110B</b>	3	4	270.000	A3 (50-75%)	B2 (6-15%)	ja

- (a) Aantal gebieden dat maximaal voor dit habitatype kan worden geselecteerd volgens het criterium: "behorend tot de X belangrijkste gebieden" voor het betreffende habitatype.
- (b) Aantal gebieden dat op grond van het onder (a) genoemde selectiecriteria voor het habitatype is geselecteerd ( $Y < X$  indien er minder dan X gebieden zijn waarin het habitatype is vastgesteld of voorkomt in differentiërende omvang).
- (c) Geschatte landelijke oppervlakte van het (subtype van het) habitatype in hectaren.
- (d) Oppervlakte in het onderhavige gebied uitgedrukt als percentage van de landelijke oppervlakte.
- (e) Oppervlakte van het habitatype in het, in rangorde van aflopende betekenis, Yde belangrijkste gebied (niet ingevuld indien niet van belang voor de bepaling van de relatieve betekenis van het gebied, wanneer representativiteit in plaats van oppervlakte doorslaggevend was).

#### 4.3.2 Soorten (bijlage II)

[ter vervanging tabel in paragraaf 4.3.2 van besluit DRZO/2008-007]

Code	Soort	X <sup>a</sup>	Y <sup>b</sup>	Landelijke populatie <sup>c</sup>	% in Noordzeekustzone <sup>d</sup>	% in Yde gebied <sup>e</sup>	Selectie bij aanmelding
<b>H1351</b>	Bruinvis	5	1	36.000 – 37.000 <sup>f</sup>	B1 (2-6%)	C (< 2%)	ja <sup>g</sup>
<b>H1364</b>	Grijze zeehond	5	3	1.800 – 2.000	B1-B2 (2-15%)	B1 (2-6%)	ja
<b>H1365</b>	Gewone zeehond	5	5	4.200 – 5.500	B1-B2 (2-15%)	C (< 2%)	ja

- (a) Aantal gebieden dat maximaal voor deze soort kan worden geselecteerd volgens het criterium: "behorend tot één van de X belangrijkste gebieden" voor de betreffende soort.
- (b) Aantal gebieden dat op grond van het onder (a) genoemde selectiecriteria voor de soort is geselecteerd ( $Y < X$  indien er minder dan X gebieden zijn waarin deze soort is vastgesteld of voorkomt in differentiërende omvang).
- (c) Landelijke populatie in exemplaren of aantal bezette kilometerhokken (km<sup>2</sup>).
- (d) Populatiegrootte in het onderhavige gebied uitgedrukt als percentage van de landelijke populatie.
- (e) Populatiegrootte in het, in rangorde van aflopende betekenis, Yde belangrijkste gebied.
- (f) In het Nederlandse deel van de Noordzee waargenomen deel van de bruinvispopulatie die in de zuidelijke Noordzee leeft.
- (g) De bruinvis is bij de aanmelding van de mariene gebieden in 2008, waaronder gebied Noordzeekustzone II, niet aangemerkt als selectiesoort (zie ook bijlage B.3).

## 5. INSTANDHOUDINGSDOELSTELLINGEN

### 5.3 Habitatrictlijn: habitattypen (bijlage I)

[ter vervanging van alinea H1110 in paragraaf 5.3 van besluit DRZO/2008-007]

#### **H1110 Permanent met zeewater van geringe diepte overstroomde zandbanken**

Doel Behoud oppervlakte en verbetering kwaliteit permanent overstroomde zandbanken, *Noordzee-kustzone* (subtype B)

Toelichting Het subtype permanent overstroomde zandbanken, *Noordzee-kustzone* (subtype B) komt voor in de buitendelta's bij de zeegaten. Dit subtype verkeert landelijk in een matig ongunstige staat van instandhouding.

#### **5.4 Habitatrichtlijn: soorten (bijlage II)**

[ter vervanging alinea H1351 in paragraaf 5.4 van besluit DRZO/2008-007]

##### **H1351 Bruinvis**

Doel Behoud omvang en kwaliteit leefgebied voor behoud populatie.

Toelichting De Noordzeekustzone is van belang voor de bruinvis. Hoewel de Nederlandse populatie nog steeds ver verwijderd is van de duurzame populatie die zich hier voortplant, herstelt de populatie in onze wateren zich sinds de jaren negentig sterk. Van een zeldzame wintergast is de bruinvis weer een vaste bewoner geworden. Ook worden sinds decennia opnieuw bruinvissen met jongen gezien. De toename in de Nederlandse wateren kan een gevolg zijn van een andere verdeling over de Noordzee als geheel. Vanwege de sterke verspreiding en mobiliteit van de soort in de gehele Noordzee is generieke bescherming meer geëigend dan bescherming in een specifiek gebied.

#### **5.6 Vogelrichtlijn: niet-broedvogels**

[ter vervanging van alinea A001 in paragraaf 5.6 van besluit DRZO/2008-007]

##### **A001 Roodkeelduiker**

Doel Behoud omvang en kwaliteit leefgebied voor behoud populatie.

Toelichting Aantallen roodkeelduikers zijn van internationale en grote nationale betekenis. Het gebied heeft voor de soort met name een functie als foerageergebied. De verspreiding van de roodkeelduiker in Nederland is grotendeels beperkt tot de kustgebieden van de Noordzee. In de Noordzeekustzone worden soms hoge dichtheden gezien in de buitendelta's tussen de waddeneilanden, waar gevist wordt op de scheiding tussen verschillende watermassa's. In de reguliere tellingen is deze soort slecht vertegenwoordigd, maar recent lijken de aantallen landelijk te zijn toegenomen. Behoud van de huidige situatie is voldoende, op landelijk niveau is geen herstelopgave geformuleerd.

[ter vervanging van alinea A002 in paragraaf 5.6 van besluit DRZO/2008-007]

##### **A002 Parelduiker**

Doel Behoud omvang en kwaliteit leefgebied voor behoud populatie.

Toelichting Aantallen parelduikers zijn van grote nationale betekenis. Het gebied heeft voor de soort met name een functie als foerageergebied. De verspreiding van de parelduiker in Nederland heeft zijn zwaartepunt in de kustgebieden van de Noordzee. De absolute aantallen en de trend zijn onbekend (en daardoor ook de staat van instandhouding) door een combinatie van lage aantallen en verwarring met de veel talrijkere roodkeelduiker. Behoud van de huidige situatie is voldoende, op landelijk niveau is geen herstelopgave geformuleerd.

[ter vervanging van alinea A062 in paragraaf 5.6 van besluit DRZO/2008-007]

##### **A062 Topper**

Doel Behoud omvang en kwaliteit leefgebied voor behoud populatie.

Toelichting Het gebied heeft voor de topper met name een functie als foerageergebied. Midden jaren negentig zijn relatief hoge aantallen geteld in de Noordzeekustzone, min of meer volgend op de afname in het



IJsselmeer en de Waddenzee. Vergelijking met de situatie bij de eider suggereert een opvangfunctie voor de Noordzeekustzone in tijden van voedselschaarste in de andere twee genoemde gebieden, maar data uit de Noordzeekustzone zijn schaars. Behoud van de huidige situatie is voldoende, de waarschijnlijke oorzaak van de landelijk zeer ongunstige staat van instandhouding is niet gelegen in dit gebied.

[ter vervanging van alinea A177 in paragraaf 5.6 van besluit DRZO/2008-007]

**A177 Dwergmeeuw**

Doel Behoud omvang en kwaliteit leefgebied voor behoud populatie.

Toelichting Aantallen dwergmeeuwen zijn van (grote) nationale betekenis. Het gebied heeft met name een functie als foerageergebied. Het betreft één van de belangrijkste gebieden in Nederland. Behoud van de huidige situatie is voldoende, de waarschijnlijke oorzaak van de landelijk matig ongunstige staat van instandhouding is niet gelegen in dit gebied.





## Nadere onderbouwing van wijzigingen in Natura 2000-waarden waarvoor het gebied is aangewezen, van de selectie als Habitatrichtlijngebied en toewijzing van en wijzigingen in instandhoudingsdoelstellingen

### B.1. Wijzigingen in habitattypen en soorten ten opzichte van aanmelding als Habitatrichtlijngebied (paragraaf 4.2.1 en 4.2.2)

[ter aanvulling op bijlage B.1 van besluit DRZO/2008-007]

- In afwijking van de aanmelding van Noordzeekustzone II als Habitatrichtlijngebied (2008), zijnde de uitbreiding van Habitatrichtlijngebied Noordzeekustzone, is het gebied niet aangewezen voor de elft (H1102). Bij aanmelding is, op basis van het onderliggende rapport van Bos *et al.* (2008)<sup>6</sup>, de relatieve bijdrage van de Noordzeekustzone aan de landelijke populatie als C (<2%) gemeld. De elft wordt echter slechts sporadisch aangetroffen bij bemonsteringen. Het is daarom zeer waarschijnlijk dat deze bijdrage verwaarloosbaar (D) is. Voor natuurwaarden die "aanwezig maar verwaarloosbaar" in het gebied voorkomen, hoeft geen instandhoudingsdoelstelling in het aanwijzingsbesluit te worden opgenomen<sup>7</sup>. Ook is onbekend welke functie Habitatrichtlijngebied Noordzeekustzone II heeft voor de soort. Bovendien zal de soort kunnen profiteren van maatregelen voor andere vissoorten zoals de fint. Om deze reden is besloten de elft als soort te laten vervallen.

### B.3. Toepassing selectiecriteria Habitatrichtlijngebieden (paragraaf 4.3)

[ter vervanging alinea H1110B in bijlage B.3 van besluit DRZO/2008-007]

<b>H1110B - Permanent overstroomde zandbanken, Noordzeekustzone</b> Landelijke oppervlakte ca. 270.000 ha			
<b>N2k-nr</b>	<b>Natura 2000-gebied</b>	<b>Relatieve bijdrage</b>	<b>Bronvermelding</b>
<b>007</b>	Noordzeekustzone	A3 (50-75%)	Topografische kaart
<b>113</b>	Voordelta	A1 (15-30%)	Aanwijzingsbesluit 2008
<b>163</b>	Vlakte van de Raan	B2 (6-15%)	Topografische kaart
<b>122</b>	Westerschelde & Saeftinghe	B2 (6-15%)	Aanwijzingsbesluit 2010

Bij de aanmelding van Habitatrichtlijngebieden in 2003 zijn de drie volgende gebieden voor dit habitatype geselecteerd: Waddenzee (001), Voordelta (113) en Noordzeekustzone (007). In het Natura 2000 doelendocument (2006) is dit habitatype in twee subtypen verdeeld (respectievelijk *getijdengebied* en *Noordzee-kustzone*) om recht te doen aan de ecologische variatie en gelet op het aanzienlijk verschil in ecologische vereisten. Naast het voorkomen in het gebied Noordzeekustzone betreft ook het voorkomen in de Voordelta (naast subtype A) en Westerschelde & Saeftinghe (122) het subtype *Noordzee-kustzone* (H1110B).

Bij de aanmelding van de mariene Habitatrichtlijngebieden (2008) zijn in aanvulling op de eerste aanmelding in 2003 de drie volgende gebieden voor habitatype H1110 geselecteerd: Noordzeekustzone II<sup>8</sup>, Vlakte van de Raan (163) en Doggersbank (164). Aan Noordzeekustzone II en Vlakte van de Raan is het subtype *Noordzee-kustzone* toegekend.

<sup>6</sup> Bos, O.G., E.M. Dijkman, J. Cremer, 2008. Gegevens voor aanmelding van mariene Habitatrichtlijngebieden: Doggersbank, Klaverbank, Noordzeekustzone, Vlakte van de Raan. IMARES rapport C081/08. Wageningen IMARES, Texel.

<sup>7</sup> Europese Commissie, 2000. Beheer van „Natura 2000“-gebieden - De bepalingen van artikel 6 van de habitatrichtlijn (Richtlijn 92/43/EEG). Bureau voor officiële publicaties der Europese Gemeenschappen, Luxemburg

<sup>8</sup> Noordzeekustzone II is het apart bij de Europese Commissie aangemelde Habitatrichtlijngebied en betreft de uitbreiding van Habitatrichtlijngebied Noordzeekustzone. Middels onderhavig wijzigingsbesluit voor Natura 2000-gebied Noordzeekustzone (007) wordt de uitbreiding onderdeel gemaakt van het in 2009 aangewezen deel van de Noordzeekustzone (007).

De Noordzeekustzone (007)<sup>9</sup> is het belangrijkste gebied voor subtype B in Nederland: ruim de helft van het landelijke areaal van dit subtype ligt in de Noordzeekustzone. Op de tweede plaats komt de Voordelta en op de derde plaats de Vlake van de Raan. Van de vier gebieden die voor habitatype H110B zijn geselecteerd heeft gebied Westerschelde & Saeftinghe de kleinste relatieve bijdrage.

■ Het gebied is één van de belangrijkste gebieden voor de volgende soorten:

[ter vervanging van alinea H1351 in bijlage B.3 van besluit DRZO/2008-007]

### H1351 Bruinvis

Bij de aanmelding van Habitatrichtlijngebieden in 2003 is het gebied Noordzeekustzone (007) als enige gebied geselecteerd voor de bruinvis. Bij de aanmelding van de mariene gebieden in 2008 zijn geen gebieden meer geselecteerd voor de bruinvis wegens het sterk verspreid voorkomen op de Noordzee en omdat de betreffende Natura 2000-gebieden geen gebieden zijn die de fysische en ecologische elementen vertonen welke voor hun leven en voortplanting essentieel zijn. Dit is in overeenstemming met de *Guidelines* die door de Europese Commissie zijn opgesteld<sup>10</sup>. Wel is de bruinvis aangemeld voor de volgende gebieden: Noordzeekustzone II<sup>8</sup>, Vlake van de Raan (163), Doggersbank (164) en Klaverbank (165). In de periode oktober tot en met januari concentreren de dieren zich in het centrale deel van de Nederlandse Noordzee. Gedurende de maanden februari en maart komen de dieren tot dicht op de kust voor. Daarna vertrekken ze en bevinden ze zich verder op zee. In de laatste jaren lijkt de soort als wintergast toe te nemen in de Nederlandse kustwateren. De soort komt dan met name voor langs de Noord-Hollandse kust en ten noorden en noordwesten van de waddeneilanden. Op basis van recente tellingen door IMARES in een brede strook tot ca. 100 km uit de kust<sup>11</sup> wordt het Nederlandse deel van de bruinvispopulatie die in de zuidelijke Noordzee leeft, geschat op ca. 36.000 à 37.000 individuen.

[ter vervanging van alinea H1364 in bijlage B.3 van besluit DRZO/2008-007]

<b>H1364 – Grijs zeehond</b>			
Landelijke populatie 1.800-2.000 individuen			
<b>N2k-nr</b>	<b>Natura 2000-gebied</b>	<b>Relatieve bijdrage</b>	<b>Bronvermelding</b>
<b>001</b>	Waddenzee	A3 (50-75%)	Aanwijzingsbesluit 2009
<b>007</b>	Noordzeekustzone	B1-B2 (2-15%)	Bos et al. (2008) <sup>a</sup>
<b>113</b>	Voordelta	B1 (2-6%)	Aanwijzingsbesluit 2008

(a) Bos, O.G., E.M. Dijkman, J. Cremer, 2008. Gegevens voor aanmelding van mariene Habitatrichtlijngebieden: Doggersbank, Klaverbank, Noordzeekustzone, Vlake van de Raan. IMARES rapport C081/08. Wageningen IMARES, Texel.

Bij de aanmelding van Habitatrichtlijngebieden in 2003 zijn de volgende twee gebieden voor de grijze zeehond geselecteerd: Waddenzee (001) en Noordzeekustzone (007). Tevens is bij de aanmelding van de mariene Habitatrichtlijngebieden in 2008 de grijze zeehond voor de volgende vier gebieden aangemeld: Noordzeekustzone II<sup>8</sup>, Vlake van de Raan (163), Doggersbank (164) en Klaverbank (165). In de gebieden Waddenzee en Noordzeekustzone<sup>9</sup> bevindt zich ruim twee derde van de landelijke populatie, welke geschat wordt op 1.800-2.000 individuen. Daarmee voldoen deze twee gebieden aan het criterium "vijf belangrijkste gebieden van Nederland" dat op deze soort van toepassing is. Sinds de aanmelding van deze Habitatrichtlijngebieden in 2003 is het aantal grijze zeehonden toegenomen in de Voordelta (113) van 9 individuen in 2002 tot ruim 200 individuen in 2006.

<sup>9</sup> In de tabellen en toelichtende tekst van Bijlage B.3 en B.4 van deze Nota van Toelichting wordt steeds gerefereerd naar Natura 2000-gebied Noordzeekustzone (007). In die gevallen dat in de toelichtende tekst alleen "Noordzeekustzone (007)" of "Noordzeekustzone" vermeld wordt, dus zonder aparte vermelding van "Noordzeekustzone II", betreft het telkens het uitgebreide Natura 2000-gebied.

<sup>10</sup> European Commission, 2007. Guidelines for the establishment of the Natura 2000 network in the marine environment. Application of the Habitats and Birds Directives.

<sup>11</sup> Scheidat, M. & H. Verdaat, 2009. Distribution and density of harbour porpoises in Dutch North Sea waters. IMARES rapport C125/09. IMARES, Texel.



[ter vervanging van alinea H1365 in bijlage B.3 van besluit DRZO/2008-007]

<b>H1365 – Gewone zeehond</b>			
Landelijke populatie 4.200-5.500 individuen			
<b>N2k-nr</b>	<b>Natura 2000-gebied</b>	<b>Relatieve bijdrage</b>	<b>Bronvermelding</b>
<b>001</b>	Waddenzee	A3 (50-75%)	Aanwijzingsbesluit 2009
<b>007</b>	Noordzeekustzone	B1-B2 (2-15%)	Bos et al. (2008) <sup>a</sup>
<b>113</b>	Voordelta	C (<2%)	Aanwijzingsbesluit 2008
<b>118</b>	Oosterschelde	C (<2%)	Aanwijzingsbesluit 2010
<b>122</b>	Westerschelde & Saefthinghe	C (<2%)	Aanwijzingsbesluit 2010

(a) Bos, O.G., E.M. Dijkman, J. Cremer, 2008. Gegevens voor aanmelding van mariene Habitatrichtlijngebieden: Doggersbank, Klaverbank, Noordzeekustzone, Vlake van de Raan. IMARES rapport C081/08. Wageningen IMARES, Texel.

Bij de aanmelding van Habitatrichtlijngebieden in 2003 zijn de drie volgende gebieden voor de gewone zeehond geselecteerd: Waddenzee (001), Noordzeekustzone (007) en Voordelta (113). Bij de aanmelding van mariene Habitatrichtlijngebieden in 2008 is deze soort aangemeld voor nog eens vier gebieden, te weten: Noordzeekustzone II<sup>8</sup>, Vlake van de Raan (163), Doggersbank (164) en Klaverbank (165).

In de Waddenzee gaat het om gemiddeld 3.500 exemplaren (> 60% van de landelijke populatie) waarvan een deel 's winters in de aangrenzende Noordzeekustzone leeft. In het Deltagebied gaat het recent om 110-170 exemplaren waarvan het merendeel in de Voordelta. Daarmee vormen deze drie gebieden de drie belangrijkste gebieden voor deze soort. Uit recente gegevens blijkt dat het aantal individuen in Westerschelde & Saefthinghe (122) en Oosterschelde (118) is toegenomen.

#### **B.4. Toewijzing instandhoudingsdoelstellingen (hoofdstuk 5)**

##### **B.4.1. Habitatrichtlijn: habitattypen**

[ter vervanging van alinea H1110B in bijlage B.4.1 van besluit DRZO/2008-007]

<b>H1110B – Permanent overstroomde zandbanken, Noordzee-kustzone</b>					
Landelijke doelstelling: behoud oppervlakte en behoud kwaliteit					
<b>N2k-nr</b>	<b>Natura 2000-gebied</b>	<b>Doel oppervlakte</b>	<b>Doel kwaliteit</b>	<b>Relatieve bijdrage</b>	<b>Besluit</b>
<b>007</b>	Noordzeekustzone	behoud	verbetering	A2	ontwerpwijzigingsbesluit
<b>113</b>	Voordelta	behoud	behoud	A1	aanwijzingsbesluit
<b>122</b>	Westerschelde & Saefthinghe	behoud	behoud	B2	aanwijzingsbesluit
<b>163</b>	Vlake van de Raan	behoud	behoud	B2	ontwerpbesluit

Ongeveer twee derde van subtype H1110B ligt in Natura 2000-gebieden. De landelijke staat van instandhouding van dit habitatype is op de aspecten oppervlakte en kwaliteit beoordeeld als respectievelijk "gunstig" en "matig ongunstig". Gericht op het voorkomen van de achteruitgang is voor de gebieden Voordelta (113), Vlake van de Raan (163) en Westerschelde & Saefthinghe (122) behoud tot doel gesteld. Gelet op de matig ongunstige staat van instandhouding wat betreft het aspect kwaliteit is in de Noordzeekustzone (007)<sup>9</sup> de doelstelling gericht op verbetering van de kwaliteit. Dit gebied beslaat ruim de helft van areaal van het habitatype binnen de Natura 2000-gebieden.

**B.4.2. Habitatrichtlijn: soorten**

[ter vervanging van alinea H1351 in bijlage B.4.2 van besluit DRZO/2008-007]

<b>H1351 – Bruinvis</b>						
<b>Landelijke doelstelling: behoud omvang en kwaliteit leefgebied ten behoeve van behoud populatie</b>						
<b>N2k-nr</b>	<b>Natura 2000-gebied</b>	<b>Doel omvang</b>	<b>Doel kwaliteit</b>	<b>Doel populatie</b>	<b>Relatieve bijdrage</b>	<b>Besluit</b>
<b>007</b>	Noordzeekustzone	behoud	behoud	behoud	B1	aanwijzingsbesluit
<b>163</b>	Vlakte van de Raan	behoud	behoud	behoud	C	ontwerpbesluit
<b>164</b>	Doggersbank	behoud	behoud	behoud	B1	
<b>165</b>	Klaverbank	behoud	behoud	behoud	B1	

De landelijke staat van instandhouding van de bruinvis is beoordeeld als "matig ongunstig"<sup>12</sup>. De oorzaak hiervan is ondermeer dat de bruinvis zich slechts in (zeer) beperkte mate voortplant in Nederlandse wateren. Wel werden recentelijk bruinvissen met jongen gezien. De waargenomen toename van de populatie is vermoedelijk het gevolg van een andere verdeling van de populatie over de Noordzee waarbij de dieren zich hebben verplaatst naar de meer zuidelijke regionen van de Noordzee.

De oorzaken van de matig ongunstige staat van instandhouding kunen op basis van de beschikbare informatie niet worden gekoppeld aan de afzonderlijke gebieden. Voor alle gebieden is daarom een behoudsdoelstelling geformuleerd. Bovendien kan op basis van beschikbare informatie met betrekking tot de ecologische functie voor de bruinvis geen onderscheid gemaakt worden ten aanzien van het belang van de afzonderlijke gebieden enerzijds en de rest van de Noordzee anderzijds. Bescherming van de sterk mobiele soort in een specifiek gebied is daarom niet geëigend, maar moet aansluiten bij de relevante ecologische schaal van het voorkomen van de populatie bruinvissen (het zuidelijke deel van de Noordzee). Hiervoor is een generieke, Noordzee-brede aanpak nodig. Het ASCOBANS Noordzee beschermingsplan biedt in dit verband een geëigend kader.

[ter vervanging van alinea H1364 in bijlage B.4.2 van besluit DRZO/2008-007]

<b>H1364 – Grijze zeehond</b>						
<b>Landelijke doelstelling: behoud omvang en kwaliteit leefgebied ten behoeve van behoud populatie</b>						
<b>N2k-nr</b>	<b>Natura 2000-gebied</b>	<b>Doel omvang</b>	<b>Doel kwaliteit</b>	<b>Doel populatie</b>	<b>Relatieve bijdrage</b>	<b>Besluit</b>
<b>001</b>	Waddenzee	behoud	behoud	behoud	A3	aanwijzingsbesluit
<b>007</b>	Noordzeekustzone	behoud	behoud	behoud	B1-B2	aanwijzingsbesluit
<b>113</b>	Voordelta	behoud	behoud	behoud	B1	aanwijzingsbesluit
<b>163</b>	Vlakte van de Raan	behoud	behoud	behoud	C	ontwerpbesluit
<b>164</b>	Doggersbank	behoud	behoud	behoud	C	
<b>165</b>	Klaverbank	behoud	behoud	behoud	C	

De landelijke staat van instandhouding van de grijze zeehond is op het aspect populatie beoordeeld als "gunstig". Op het aspect leefgebied is de staat van instandhouding beoordeeld als "matig ongunstig", omdat veel ligplaatsen door verstoring ongeschikt zijn. Grijze zeehonden moeten daarom, voor het werpen van jongen, zandbanken opzoeken die regelmatig overspoeld worden. Hierdoor treedt frequent sterfte van jongen op. Het is onduidelijk of het huidige leefgebied geschikt genoeg is voor een duurzame populatie zonder immigratie. Naast de Waddenzee (001) is de Noordzeekustzone (007)<sup>9</sup> het belangrijkste gebied voor de grijze zeehond in Nederland. Het gebied heeft, met name in de winter, een belangrijke foerageerfunctie. Gelet op de recente toename van de soort, wordt een behoudsdoelstelling voorlopig voldoende geacht. De gebiedsdoelstellingen sluiten hierop aan. Voor de gebieden in de Exclusief Economische Zone (EEZ),

<sup>12</sup> De staat van instandhouding van het aspect populatie gewijzigd van "zeer ongunstig" in "matig ongunstig" omdat uit recente gegevens blijkt dat het aantal individuen in de populatie groter is dan de gestelde gunstige referentie. Echter, omdat het onzeker is of er voortplanting plaatsvindt, kan nog niet gesproken worden van "gunstig" (zie ook Natura 2000 profielendocument, 2010).

Doggersbank (164) en Klaverbank (165), moet het volgende opgemerkt worden: op basis van beschikbare informatie over de ecologische functie van deze gebieden voor de grijze zeehond kan geen onderscheid gemaakt worden ten aanzien van het belang van de afzonderlijke gebieden enerzijds en de rest van de EEZ anderzijds. Hetzelfde is van toepassing voor de Vlake van de Raan, dat mogelijk als foerageergebied dient voor dieren die zich in de nabije omgeving voortplanten of door het gebied trekken. Bescherming van de grijze zeehond in een specifiek marien gebied is daarom minder geëigend.

[ter vervanging van alinea H1365 in bijlage B.4.2 van besluit DRZO/2008-007]

<b>H1365 – Gewone zeehond</b>						
<b>Landelijke doelstelling: behoud omvang en verbetering kwaliteit leefgebied ten behoeve van uitbreiding populatie</b>						
<b>N2k-nr</b>	<b>Natura 2000-gebied</b>	<b>Doel omvang</b>	<b>Doel kwaliteit</b>	<b>Doel populatie</b>	<b>Relatieve bijdrage</b>	<b>Besluit</b>
<b>001</b>	Waddenzee	behoud	behoud	uitbreiding	A3	aanwijzingsbesluit
<b>007</b>	Noordzeekustzone	behoud	behoud	behoud	B1-B2	aanwijzingsbesluit
<b>113</b>	Voordelta	behoud	verbetering	uitbreiding	C	aanwijzingsbesluit
<b>118</b>	Oosterschelde	behoud	verbetering	uitbreiding	C	aanwijzingsbesluit
<b>122</b>	Westerschelde & Saeftinghe	behoud	verbetering	uitbreiding	C	aanwijzingsbesluit
<b>163</b>	Vlake van de Raan	behoud	behoud	behoud	C	ontwerpbesluit
<b>164</b>	Doggersbank	behoud	behoud	behoud	C	
<b>165</b>	Klaverbank	behoud	behoud	behoud	C	

De gewone zeehond verkeert landelijk in een gunstige staat van instandhouding. De landelijke doelstelling wijkt hiervan af<sup>13</sup>, ten behoeve van herstel van de populatie na recente afname (door virussen), vooral in het Deltagebied. Zuid-West Nederland herbergt geen levensvatbare populatie. De oorzaak hiervan is een te laag geboortecijfer in het Deltagebied, waardoor de kleine populatie zichzelf niet in stand kan houden. In het Deltagebied wordt gestreefd naar een regionale populatie van ten minste 200 exemplaren, waarbij de Voordelta (113) de grootste bijdrage levert. Om dit doel te bereiken zal in de gebieden Voordelta, Oosterschelde (118) en Westerschelde & Saeftinghe (122) het areaal aan onverstoorde gebied moeten toenemen zodat deze gebieden meer geschikt worden voor voortplanting. Voor de voortplanting zijn ongestoorde, permanent of bijna altijd droogvallende platen noodzakelijk. In de Vlake van de Raan (163), welke mogelijk als foerageergebied dient voor de dieren die elders in het Deltagebied van rustgebieden gebruik maken of door het gebied trekken, zijn droogvallende platen afwezig. In dit gebied wordt daarom afgeweken van de landelijke doelstelling en is behoud tot doel gesteld.

Ook in de Noordzeekustzone (007)<sup>9</sup>, Doggersbank (164) en Klaverbank (165) wordt van de landelijke doelstelling afgeweken en is geen verbetering van de kwaliteit van het leefgebied en uitbreiding van de populatie ten doel gesteld. Het overgrote deel van de populatie bevindt zich in de Waddenzee (001). In de Waddenzee zijn de ligplaatsen goed beschermd, vooral tijdens zoog- en paringstijd. Met behoud van het huidige leefgebied wordt in dit gebied uitbreiding van de populatie ten doel gesteld. De populatie neemt de laatste decennia gestaag toe en het verspreidingsgebied is stabiel. De gestage groei van de populatie zal de komende jaren naar verwachting doorzetten, mits virussen uitblijven. Ook in de Noordzeekustzone, welke met name een foerageerfunctie voor de populatie uit de Waddenzee kent, gaat het goed met de soort.

Op basis van de meest recente gegevens kan geen onderscheid gemaakt worden tussen specifieke ecologische functies van de gebieden Doggersbank en Klaverbank enerzijds en de gehele Noordzee anderzijds. In deze gebieden wordt daarom behoud ten doel gesteld.

<sup>13</sup> Aanwijzingsbesluit Natura 2000-gebied Voordelta (Stcrt. 2008, 41).

**B.4.4. Vogelrichtlijn: niet-broedvogels**

[ter vervanging van alinea A062 in bijlage B.4.4 van besluit DRZO/2008-007]

<b>A062 – Topper</b>						
<b>Landelijke doelstelling: behoud omvang en verbetering kwaliteit leefgebied voor behoud populatie</b>						
<b>N2k-nr</b>	<b>Natura 2000-gebied</b>	<b>Doel omvang</b>	<b>Doel kwaliteit</b>	<b>Populatie</b>	<b>Relatieve bijdrage*</b>	<b>Besluit</b>
<b>001</b>	Waddenzee	behoud	verbetering	3.100	f, A1	aanwijzingsbesluit
<b>007</b>	Noordzeekustzone	behoud	behoud	behoud	f, B1-B2	doel aangepast <sup>a</sup>
<b>072</b>	IJsselmeer	behoud	behoud	15.800	f, A4	aanwijzingsbesluit
<b>073</b>	Markermeer & IJmeer	behoud	behoud	70	f, C	aanwijzingsbesluit
<b>109</b>	Haringvliet	behoud	behoud	120	f, C	ontwerpbesluit
<b>113</b>	Voordelta	behoud	behoud	80	f, C	aanwijzingsbesluit

- (a) De instandhoudingsdoelstelling heeft nu ook betrekking op het aspect populatie. Door het niet opnemen van een draagkrachtsindicatie vanwege het ontbreken van voldoende betrouwbare kwantitatieve gegevens was de doelstelling voor de populatie onbedoeld geheel weggefallen. Dit is in dit besluit gerepareerd.

De staat van instandhouding van de topper is op de aspecten populatie en leefgebied beoordeeld als respectievelijk "zeer ongunstig" en "matig ongunstig". De landelijke doelstelling sluit hier deels op aan; de zeer ongunstige staat van de populatie resulteert niet in een herstelopgave in de vorm van een draagkrachtschatting die hoger is dan de huidige aantallen, omdat de aantallen van voor 1988 ook relatief laag waren en omdat er geen aanwijzingen zijn voor potentiële duurzaamheid van de verhoogde aantallen rond 1990. Betreffende de omvang van het leefgebied is eveneens een behoudopgave gesteld omdat de matig ongunstige staat van instandhouding op het aspect leefgebied uitsluitend een kwaliteitsprobleem betreft<sup>14</sup>. Dit wordt veroorzaakt door de afname in de zoute wateren die mogelijk met aanbod van schelpdieren te maken heeft. Het aantal toppers in Nederland is in de periode 1988-1996 tijdelijk hoger geweest door de aanwezigheid van grote aantallen op het IJsselmeer (072). Deze toename betrof vooral vogels die normaal buiten Nederland overwinteren maar in deze periode uitweken naar met name het IJsselmeer. De oorzaak hiervoor was zeer waarschijnlijk buiten Nederland gelegen en niet zozeer door een (tijdelijk) verhoogde draagkracht van het IJsselmeer zelf. De ongunstige staat van instandhouding van de topper is gebaseerd op het feit dat landelijk gezien de aantallen na deze periode lager waren dan ervoor. In het IJsselmeer zelf was dit niet het geval, en in de afzonderlijke zoute gebieden (Noordzeekustzone (007), Haringvliet (109) en Voordelta (113)) was de negatieve tendens mede door het geringe aantal beschikbare tellingen niet significant. De oorzaak voor de zeer ongunstige staat van instandhouding van de topper is evenmin gelegen in het Markermeer & IJmeer (073). Daarom is voor de verbeteropgave volstaan met verbetering van de kwaliteit van het leefgebied in de Waddenzee (001).

[ter vervanging van regels A001, A002 en A177 in tabel in bijlage B.4.4 van besluit DRZO/2008-007]

<b>Overige niet-broedvogelsoorten</b>					
<i>Landelijke doelstelling: behoud omvang en behoud kwaliteit leefgebied</i>					
<b>Vogelsoort</b>	<b>Aantal gebieden</b>	<b>Landelijke doelstelling populatie</b>	<b>Populatie Noordzeekustzone <sup>a</sup></b>	<b>Relatieve bijdrage *</b>	<b>Besluit</b>
A001 Roodkeelduiker <sup>c</sup>	2	behoud	behoud	f, onbekend <sup>b</sup>	doel aangepast <sup>a</sup>
A002 Parelduiker <sup>c</sup>	1	behoud	behoud	f, A2 <sup>b</sup>	doel aangepast <sup>a</sup>
A177 Dwergmeeuw <sup>d</sup>	4	behoud	behoud	f, onbekend <sup>b</sup>	doel aangepast <sup>a</sup>

\* Het gebied vervult hoofdzakelijk een slaappleatsfunctie (s), foerageerfunctie (f) of beide (sf)

- (a) De instandhoudingsdoelstelling heeft nu ook betrekking op het aspect populatie. Door het niet opnemen van een draagkrachtsindicatie vanwege het ontbreken van voldoende betrouwbare kwantitatieve gegevens was de doelstelling voor de populatie onbedoeld geheel weggefallen. Dit is in dit besluit gerepareerd.

<sup>14</sup> Landelijke doelstelling gewijzigd: Aanwijzingsbesluit Natura 2000-gebied Waddenzee (Stcrt. 2009, 38).

- (b) De relatieve bijdrage voor de roodkeelduiker is vanwege onvoldoende gegevens moeilijk vast te stellen. Naast de Noordzeekustzone komt de soort ook voor in de Voordelta (113). Van deze twee gebieden levert de Noordzeekustzone de grootste bijdrage (SOVON, 2000)<sup>15</sup>. De relatieve bijdrage voor de parelduiker gebaseerd op het gegeven dat 50% van de landelijke populatie binnen de Vogelrichtlijngebieden verblijft. In het geval van de parelduiker betreft dit alleen het gebied Noordzeekustzone. Voor de dwergmeeuw is de Noordzeekustzone één van de 4 gebieden waar de soort voorkomt.
- (c) Ondanks de landelijk matig ongunstige staat van instandhouding is landelijk een behoudsdoelstelling voor de roodkeelduiker en parelduiker geformuleerd, omdat de matig ongunstige staat van instandhouding alleen gebaseerd is op toekomstverwachting (Natura 2000 doelendocument, 2006). De landelijke behoudsdoelstelling voor beide soorten heeft ook betrekking op de populatie. In het doelendocument is dit ten onrechte onvermeld gebleven.
- (d) Ondanks de landelijk matig ongunstige staat van instandhouding is landelijk een behoudsdoelstelling voor de dwergmeeuw geformuleerd. De soort is slecht te monitoren en laat daarbij grote fluctuaties in populatiegrootte zien. Oorzaken van de vermoedelijke populatieafname, waaronder mogelijk klimaatgerelateerde ontwikkelingen in het IJsselmeer en vermindering van de kwaliteit van de oostelijk gelegen broedgebieden, zijn slecht stuurbaar (Natura 2000 doelendocument, 2006). De landelijke behoudsdoelstelling voor de dwergmeeuw heeft ook betrekking op de populatie. In het doelendocument is dit ten onrechte onvermeld gebleven.

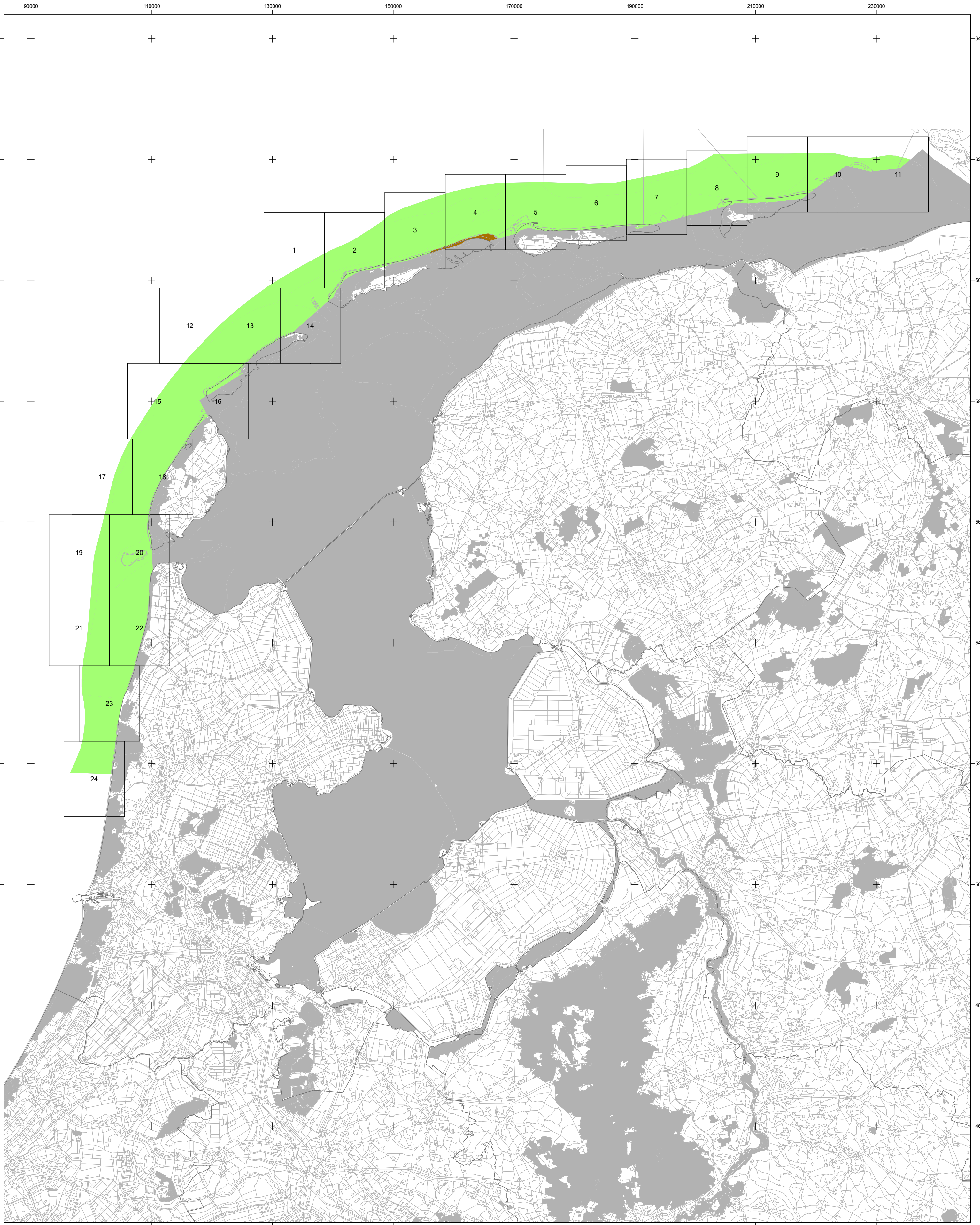
---

<sup>15</sup> SOVON (2000): Belangrijke vogelgebieden in Nederland 1993-97. SOVON-informatierapport 2000/01. SOVON Vogelonderzoek Nederland, Beek-Ubbergen.





# Natura2000-gebied #7 Noordzeekustzone

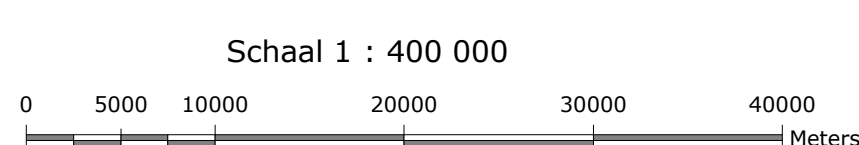


  
Ministerie van Landbouw, Natuur en Voedselkwaliteit  
Ministerie van LNV, Programmadirectie Natura 2000

**Natura 2000-gebied Noordzeekustzone**  
Kaart behorende bij ontwerpbesluit PDN/2010-007, ter wijziging van het besluit tot aanwijzing als Natura 2000-gebied (DRZO/2008-007)

DE MINISTER VAN LANDBOUW, NATUUR EN VOEDSELKwalITEIT  
Datum: \_\_\_\_\_ Handtekening: \_\_\_\_\_  
w.g. G. Verburg

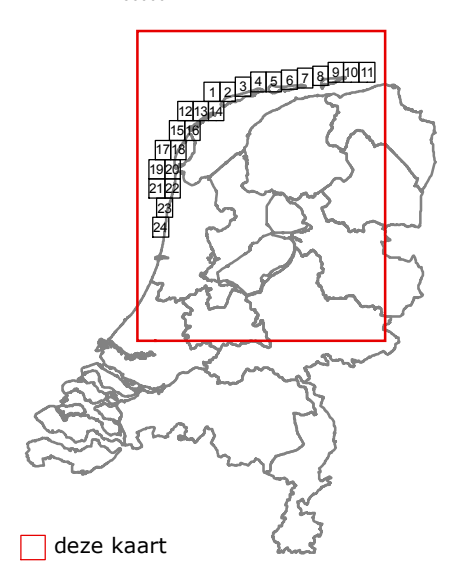
Er geldt een algemene exclaveringsformule op grond waarvan o.a. bestaande bebouwing en verhardingen meestal geen deel uitmaken van het aangewezen gebied (zie verder Nota van toelichting bij het besluit).



- Legenda**
- VR + HR (143896 ha)
  - VR + HR + BN (579 ha)
  - Totale oppervlakte = 144475 ha
  - Ander Natura 2000-gebied (indicatief)
  - VR = Vogelrichtlijngebied
  - HR = Habitatrichtlijngebied
  - BN = Beschermd natuurmonument

Kaartproductie: 30 maart 2010  


**ONTWERPKAART**  
behorende bij het ontwerpbesluit van het Natura 2000-gebied Noordzeekustzone

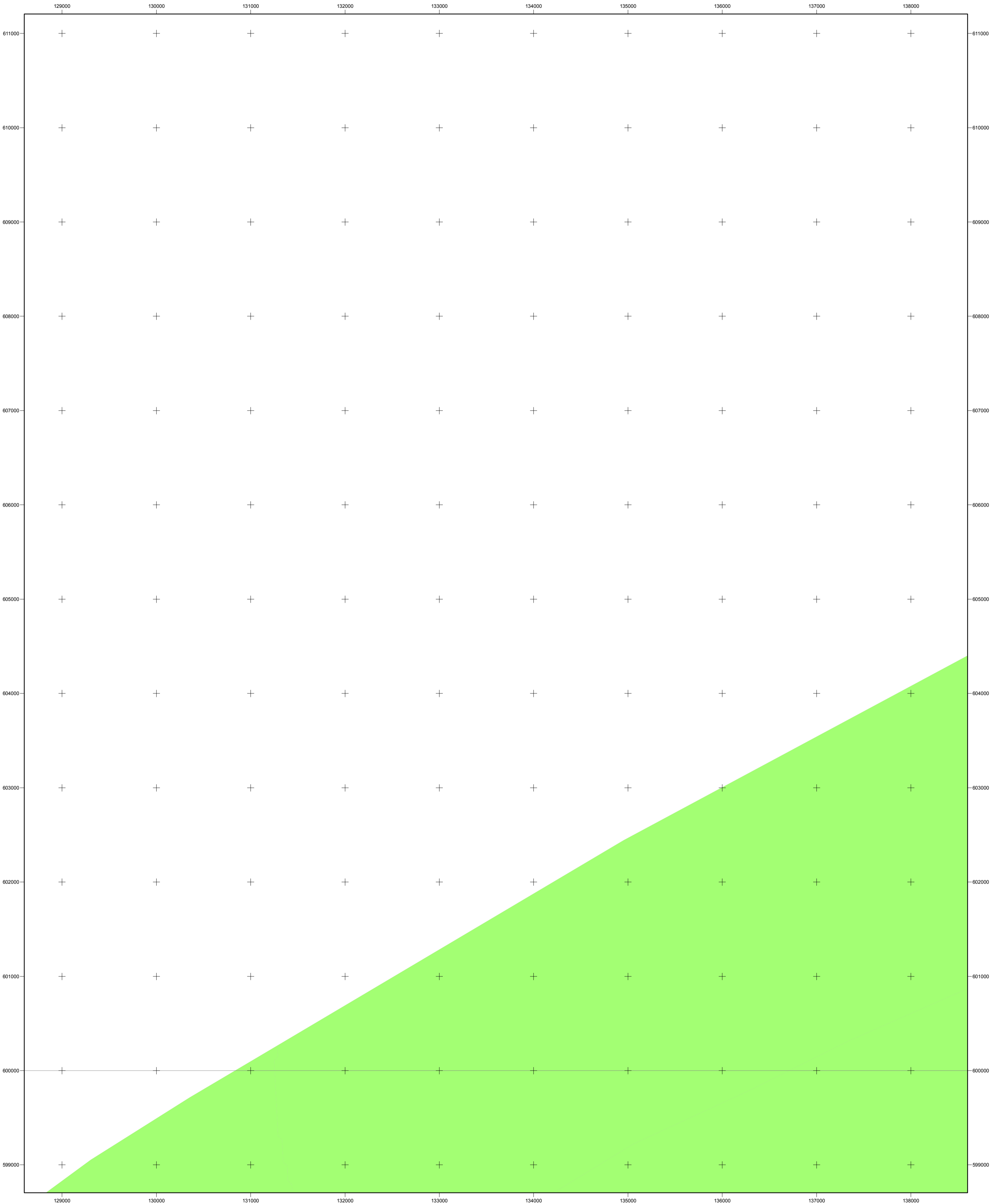


Topografische ondergrond: © De auteursrechten en Databankrechten zijn voorbehouden aan de Topografische Dienst Kadaster, Emmen, 2010





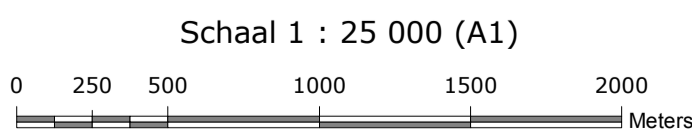
# Natura 2000-gebied #7 kaartblad 1 Noordzeekustzone



Er geldt een algemene exclaveringsformule op grond waarvan o.a. bestaande bebouwing en verhardingen meestal geen deel uitmaken van het aangewezen gebied (zie verder Nota van toelichting bij het besluit).

### Legenda

- VR + HR (143896 ha)
- VR + HR + BN (579 ha)
- Totale oppervlakte = 144475 ha
- Ander Natura 2000-gebied (indicatief)
- VR = Vogelrichtlijngebied
- HR = Habitatrichtlijngebied
- BN = beschermd natuurmonument



Kaartproductie: 2/23/2010 11:25:33 AM

**ONTWERPKAART**  
 behorende bij het ontwerpbesluit  
 van het Natura 2000-gebied  
 Noordzeekustzone

Topografische ondergrond: © De auteursrechten en Databankrechten zijn voorbehouden aan de Topografische Dienst Kadaster, Emmen, 2010



Ministerie van Landbouw, Natuur en Voedselkwaliteit  
 Ministerie van LNV, Programmadirectie Natura 2000

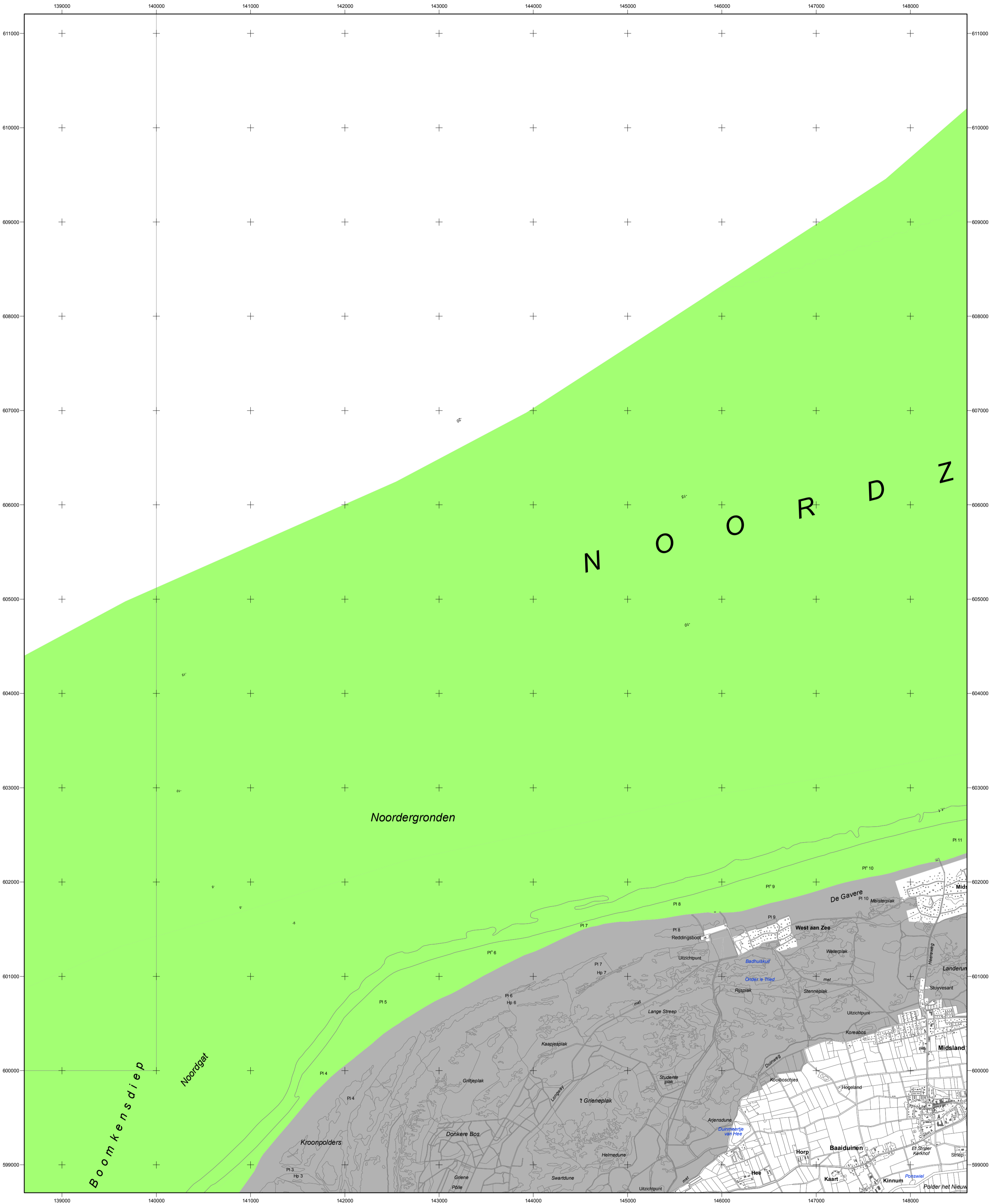
**Natura 2000-gebied Noordzeekustzone**  
 Kaart behorende bij ontwerpbesluit PDN/2010-007,  
 ter wijziging van het besluit tot aanwijzing als Natura 2000-gebied (DRZO/2008-007)

DE MINISTER VAN LANDBOUW, NATUUR EN VOEDSELKwalITEIT  
 Datum Handtekening

w.g. G. Verburg



# Natura 2000-gebied #7 kaartblad 2 Noordzeekustzone


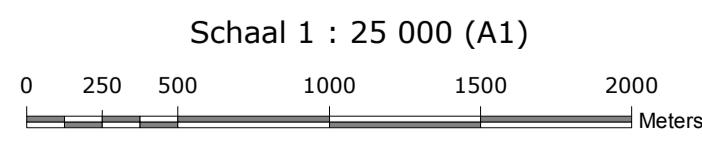


  
 Ministerie van Landbouw, Natuur en Voedselkwaliteit  
 Ministerie van LNV, Programmadirectie Natura 2000

**Natura 2000-gebied Noordzeekustzone**  
 Kaart behorende bij ontwerpbesluit PDN/2010-007, ter wijziging van het besluit tot aanwijzing als Natura 2000-gebied (DRZO/2008-007)

DE MINISTER VAN LANDBOUW, NATUUR EN VOEDSELKwaliteit  
 Datum: Handtekening  
 w.g. G. Verburg

Er geldt een algemene exclaveringsformule op grond waarvan o.a. bestaande bebouwing en verhardingen meestal geen deel uitmaken van het aangewezen gebied (zie verder Nota van toelichting bij het besluit).



**ONTWERPkaart**  
 behorende bij het ontwerpbesluit van het Natura 2000-gebied Noordzeekustzone

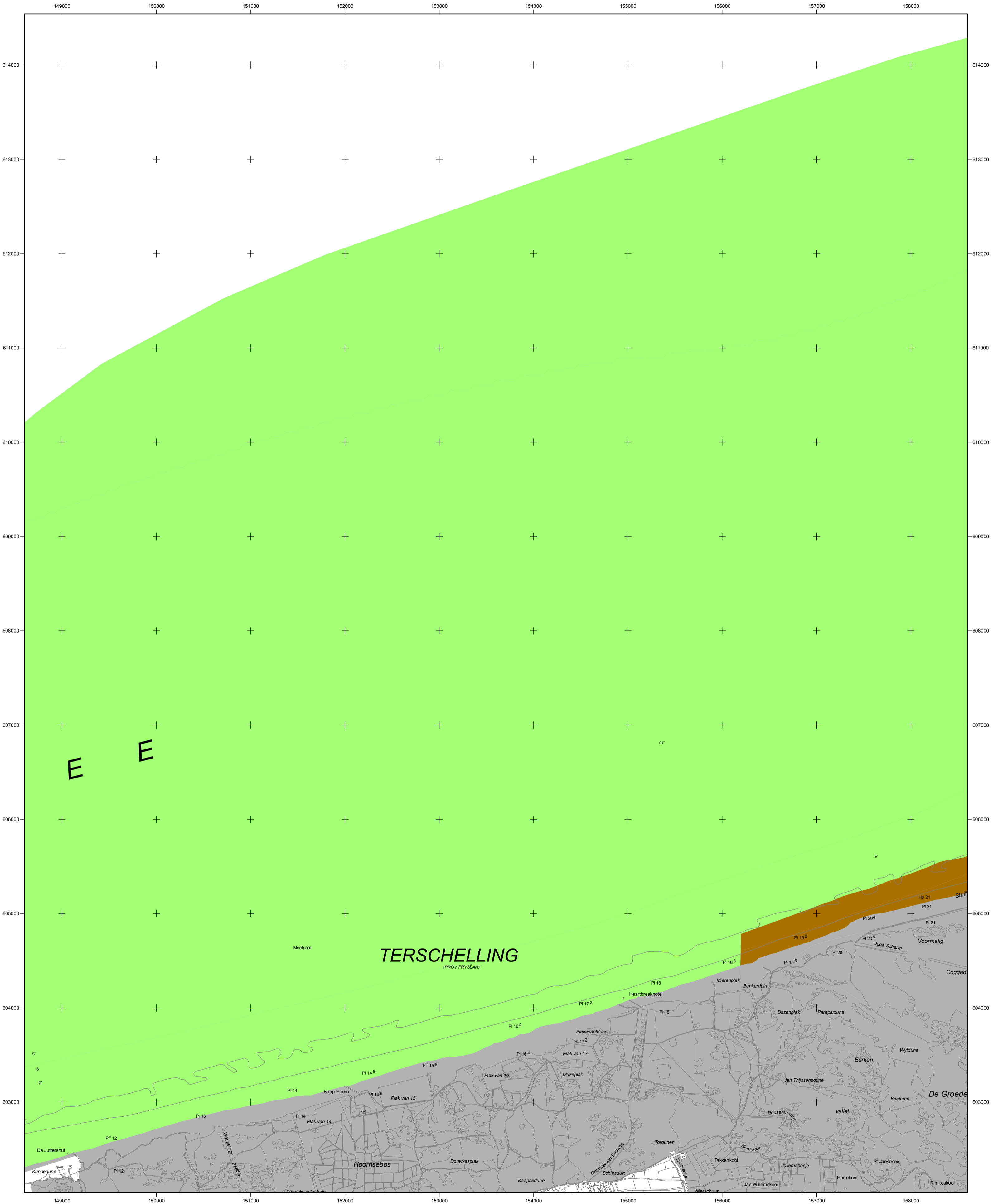
- Legenda**
- VR + HR (143896 ha)
  - VR + HR + BN (579 ha)
  - Totale oppervlakte = 144475 ha
  - Ander Natura 2000-gebied (indicatief)
  - VR = Vogelrichtlijngebied
  - HR = Habitatrichtlijngebied
  - BN = beschermd natuurmonument



Topografische ondergrond: © De auteursrechten en Databankrechten zijn voorbehouden aan de Topografische Dienst Kadaster, Emmen, 2010



# Natura 2000-gebied #7 kaartblad 3 Noordzeekustzone


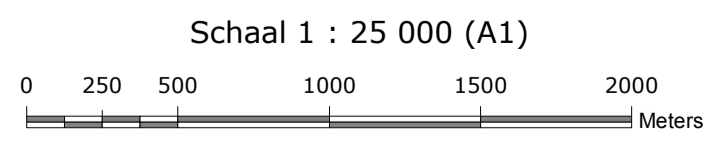



 Ministerie van Landbouw, Natuur en Voedselkwaliteit  
 Ministerie van LNV, Programmadirectie Natura 2000

**Natura 2000-gebied Noordzeekustzone**  
 Kaart behorende bij ontwerpbesluit PDN/2010-007, ter wijziging van het besluit tot aanwijzing als Natura 2000-gebied (DRZO/2008-007)

DE MINISTER VAN LANDBOUW, NATUUR EN VOEDSELKwalITEIT  
 Datum Handtekening  
 w.g. G. Verburg

Er geldt een algemene exclaveringsformule op grond waarvan o.a. bestaande bebouwing en verhardingen meestal geen deel uitmaken van het aangewezen gebied (zie verder Nota van toelichting bij het besluit).



**ONTWERPkaart**  
behorende bij het ontwerpbesluit van het Natura 2000-gebied Noordzeekustzone

- Legenda**
- VR + HR (143896 ha)
  - VR + HR + BN (579 ha)
  - Totale oppervlakte = 144475 ha
  - Ander Natura 2000-gebied (indicatief)
  - VR = Vogelrichtlijngebied
  - HR = Habitatrichtlijngebied
  - BN = beschermd natuurmonument

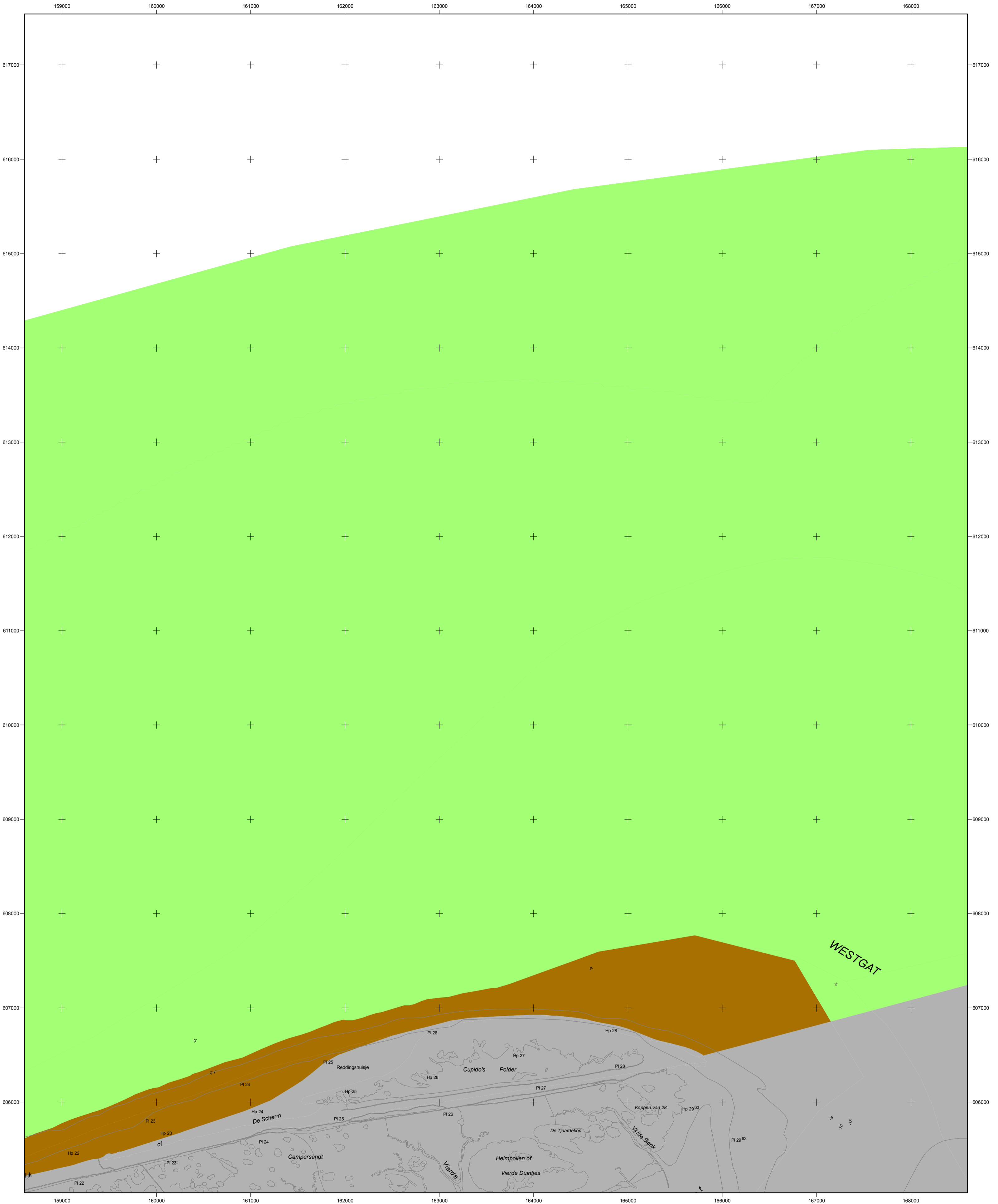


Topografische ondergrond: © De auteursrechten en Databankrechten zijn voorbehouden aan de Topografische Dienst Kadaster, Emmen, 2010



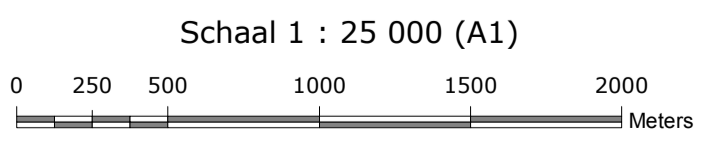
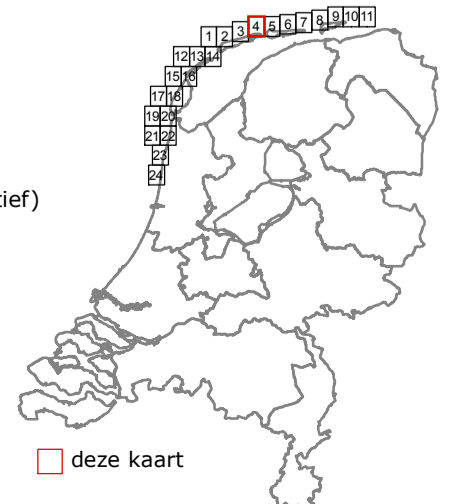


# Natura 2000-gebied #7 kaartblad 4 Noordzeekustzone



Er geldt een algemene exclaveringsformule op grond waarvan o.a. bestaande bebouwing en verhardingen meestal geen deel uitmaken van het aangewezen gebied (zie verder Nota van toelichting bij het besluit).

- Legenda**
- VR + HR (143896 ha)
  - VR + HR + BN (579 ha)
  - Totale oppervlakte = 144475 ha
  - Ander Natura 2000-gebied (indicatief)
  - VR = Vogelrichtlijngebied
  - HR = Habitatrichtlijngebied
  - BN = beschermd natuurmonument



Kaartproductie: 2/23/2010 11:26:34 AM

**ONTWERPKAART**  
behorende bij het ontwerpbesluit van het Natura 2000-gebied Noordzeekustzone

Topografische ondergrond: © De auteursrechten en Databankrechten zijn voorbehouden aan de Topografische Dienst Kadaster, Emmen, 2010



Ministerie van Landbouw, Natuur en Voedselkwaliteit

Ministerie van LNV, Programmadirectie Natura 2000

**Natura 2000-gebied Noordzeekustzone**

Kaart behorende bij ontwerpbesluit PDN/2010-007, ter wijziging van het besluit tot aanwijzing als Natura 2000-gebied (DRZO/2008-007)

---

DE MINISTER VAN LANDBOUW, NATUUR EN VOEDSELKwalITEIT

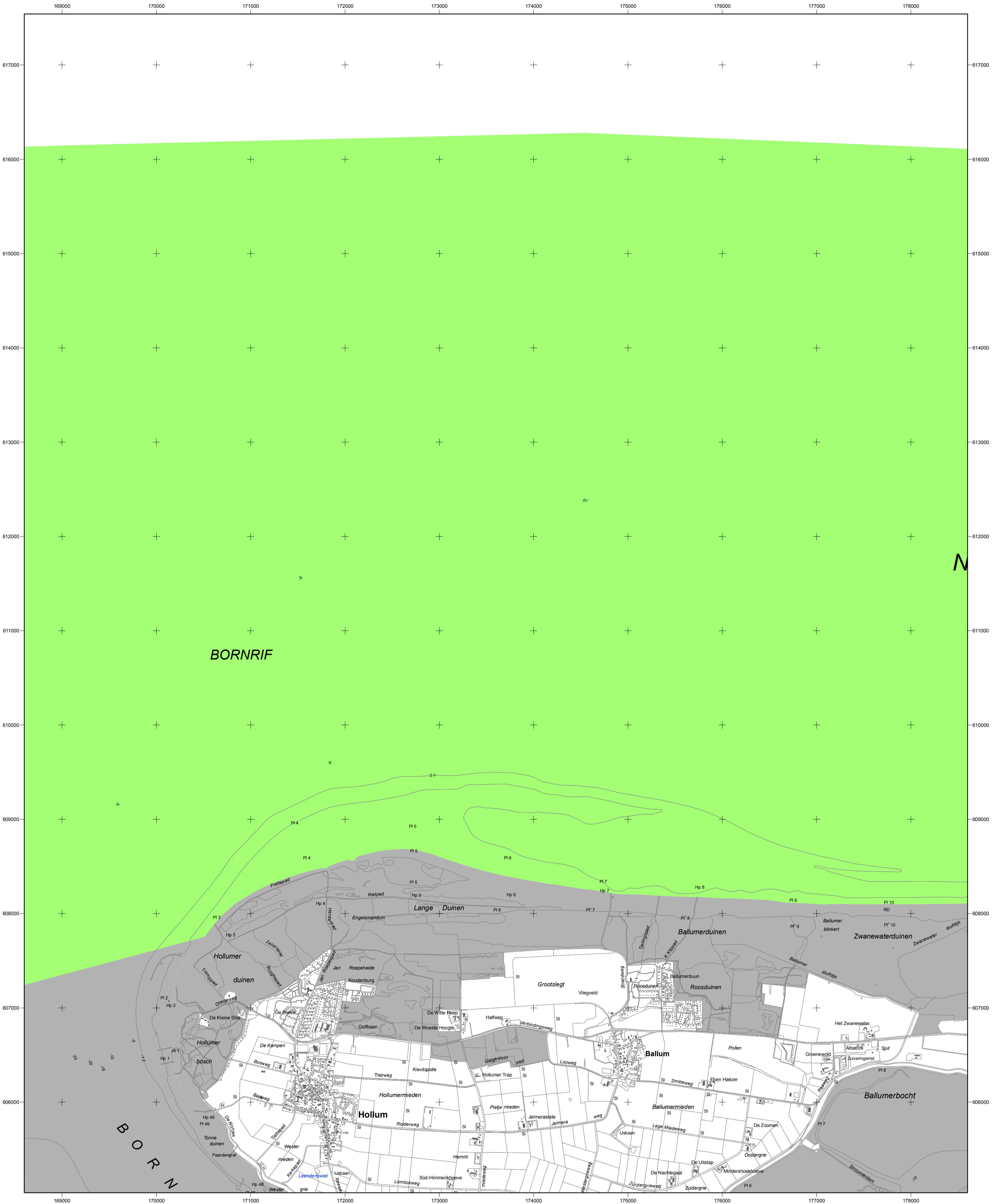
Datum Handtekening

w.g. G. Verburg





# Natura 2000-gebied #7 kaartblad 5 Noordzeekustzone

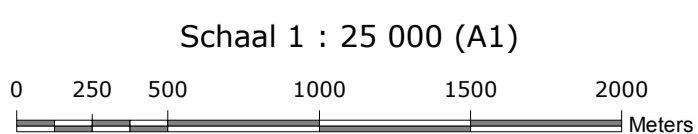


  
Ministerie van Landbouw, Natuur en Voedselkwaliteit  
Ministerie van LNV, Programmadirectie Natura 2000

**Natura 2000-gebied Noordzeekustzone**  
Kaart behorende bij ontwerpbesluit PDN/2010-007, ter wijziging van het besluit tot aanwijzing als Natura 2000-gebied (DRZO/2008-007)




DE MINISTER VAN LANDBOUW, NATUUR EN VOEDSELKwalITEIT  
Datum Handtekening  
w.g. G. Verburg

Er geldt een algemene exclaveringsformule op grond waarvan o.a. bestaande bebouwing en verhardingen meestal geen deel uitmaken van het aangewezen gebied (zie verder Nota van toelichting bij het besluit).



Kaartproductie: 2/23/2010 11:26:57 AM  


**ONTWERPKAART**  
behorende bij het ontwerpbesluit van het Natura 2000-gebied Noordzeekustzone

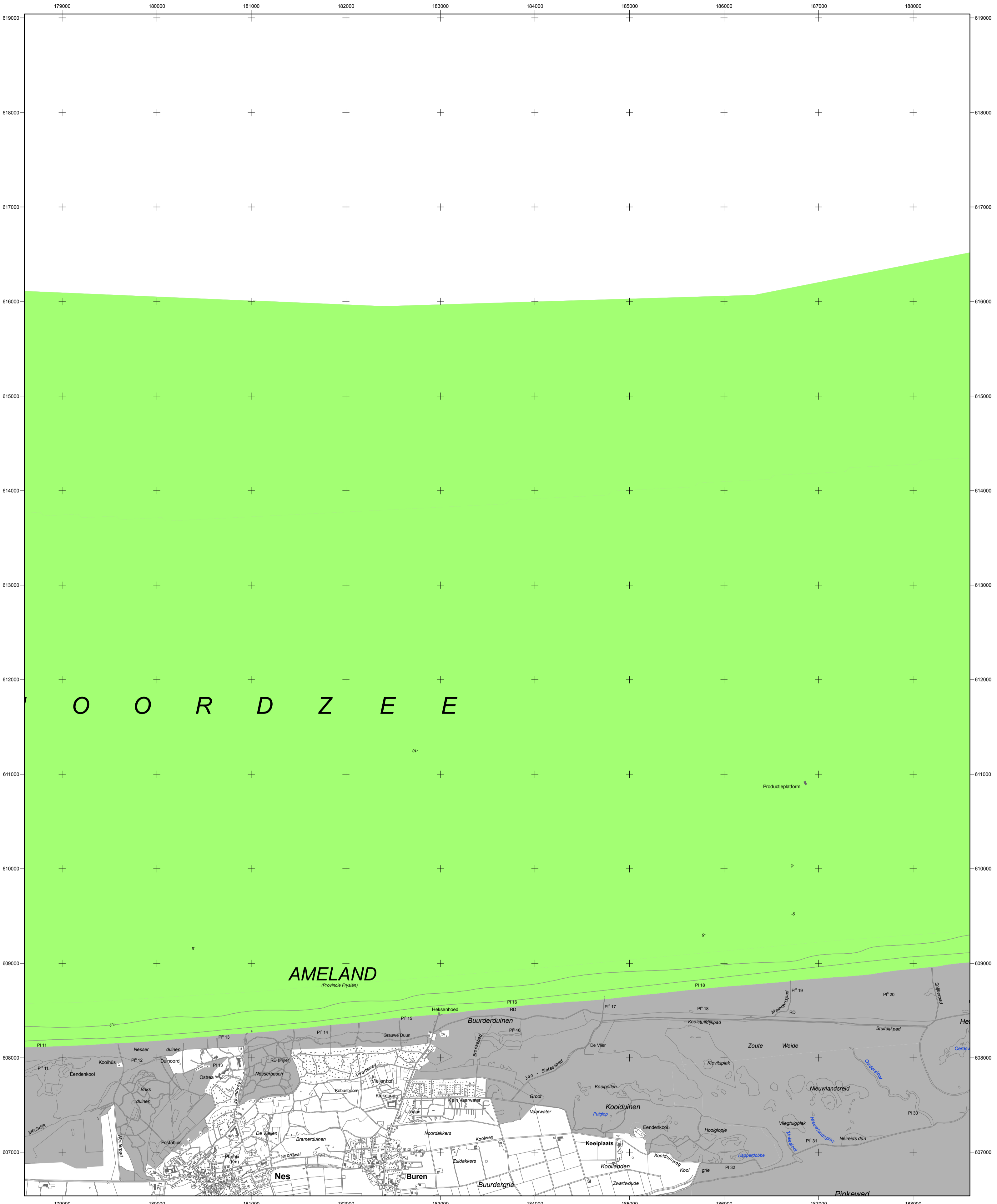
- Legenda**
-  VR + HR (143896 ha)
  -  VR + HR + BN (579 ha)
  - Totale oppervlakte = 144475 ha
  -  Ander Natura 2000-gebied (indicatief)
  - VR = Vogelrichtlijngebied
  - HR = Habitatrichtlijngebied
  - BN = beschermd natuurmonument



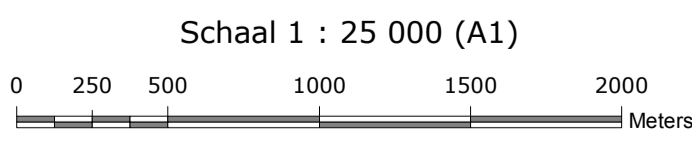
Topografische ondergrond: © De auteursrechten en Databankrechten zijn voorbehouden aan de Topografische Dienst Kadaster, Emmen, 2010



# Natura 2000-gebied #7 kaartblad 6 Noordzeekustzone



Er geldt een algemene exclaveringsformule op grond waarvan o.a. bestaande bebouwing en verhardingen meestal geen deel uitmaken van het aangewezen gebied (zie verder Nota van toelichting bij het besluit).



- Legenda**
- VR + HR (143896 ha)
  - VR + HR + BN (579 ha)
  - Totale oppervlakte = 144475 ha
  - Ander Natura 2000-gebied (indicatief)
  - VR = Vogelrichtlijngebied
  - HR = Habitatrichtlijngebied
  - BN = beschermd natuurmonument



Ministerie van Landbouw, Natuur en Voedselkwaliteit  
Ministerie van LNV, Programmadirectie Natura 2000

**Natura 2000-gebied Noordzeekustzone**  
Kaart behorende bij ontwerpbesluit PDN/2010-007, ter wijziging van het besluit tot aanwijzing als Natura 2000-gebied (DRZO/2008-007)

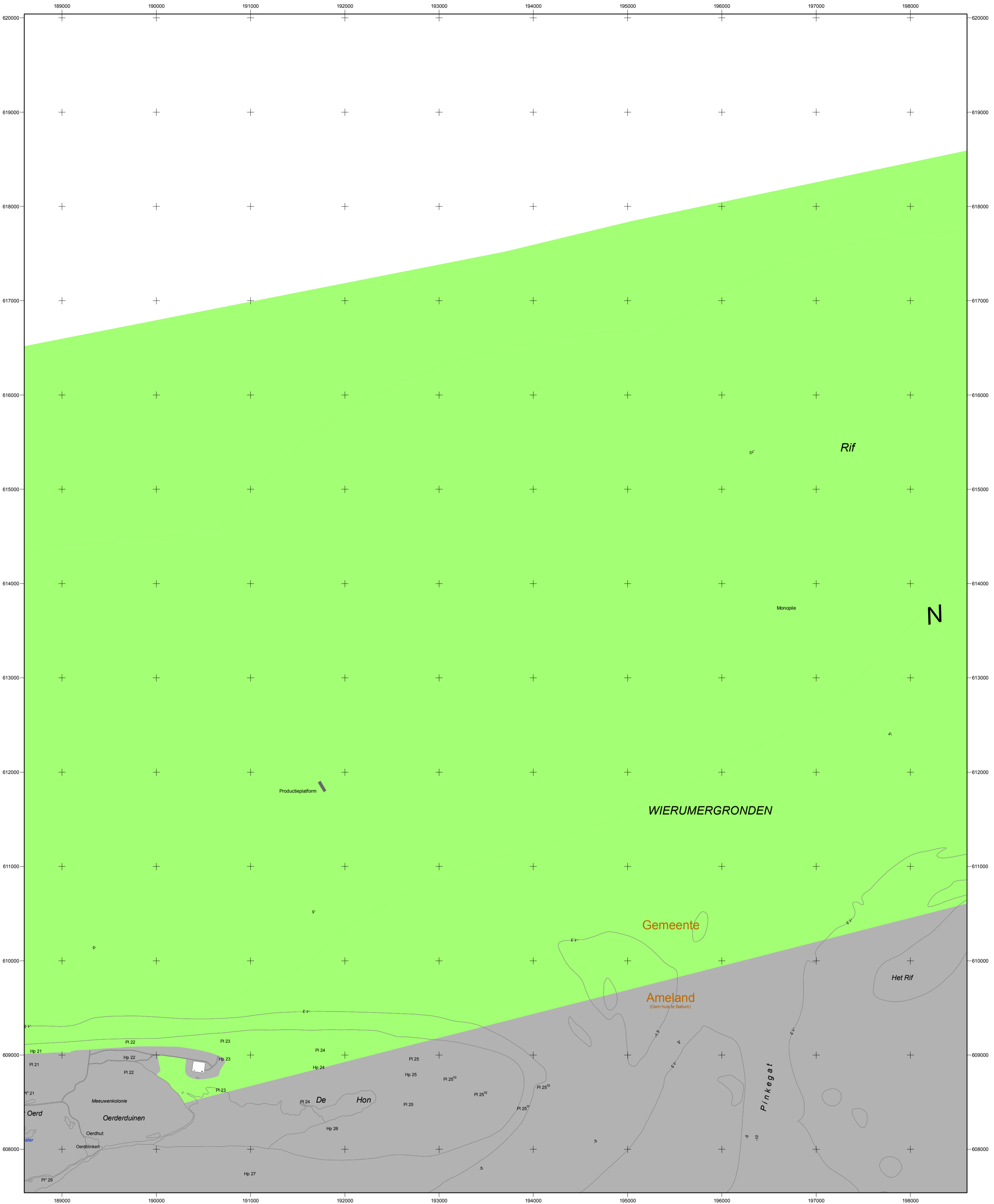
DE MINISTER VAN LANDBOUW, NATUUR EN VOEDSELKwalITEIT  
Datum Handtekening  
w.g. G. Verburg

**ONTWERPKAART**  
behorende bij het ontwerpbesluit van het Natura 2000-gebied Noordzeekustzone

Topografische ondergrond: © De auteursrechten en Databankrechten zijn voorbehouden aan de Topografische Dienst Kadaster, Emmen, 2010



# Natura 2000-gebied #7 kaartblad 7 Noordzeekustzone


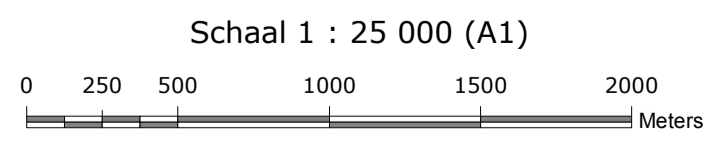



 Ministerie van Landbouw, Natuur en Voedselkwaliteit  
 Ministerie van LNV, Programmadirectie Natura 2000

**Natura 2000-gebied Noordzeekustzone**  
 Kaart behorende bij ontwerpbesluit PDN/2010-007, ter wijziging van het besluit tot aanwijzing als Natura 2000-gebied (DRZO/2008-007)

DE MINISTER VAN LANDBOUW, NATUUR EN VOEDSELKwaliteit  
 Datum Handtekening  
 w.g. G. Verburg

Er geldt een algemene exclaveringsformule op grond waarvan o.a. bestaande bebouwing en verhardingen meestal geen deel uitmaken van het aangewezen gebied (zie verder Nota van toelichting bij het besluit).



**ONTWERPKAART**  
behorende bij het ontwerpbesluit van het Natura 2000-gebied Noordzeekustzone

- Legenda**
- VR + HR (143896 ha)
  - VR + HR + BN (579 ha)
  - Totale oppervlakte = 144475 ha
  - Ander Natura 2000-gebied (indicatief)
  - VR = Vogelrichtlijngebied
  - HR = Habitatrichtlijngebied
  - BN = beschermd natuurmonument

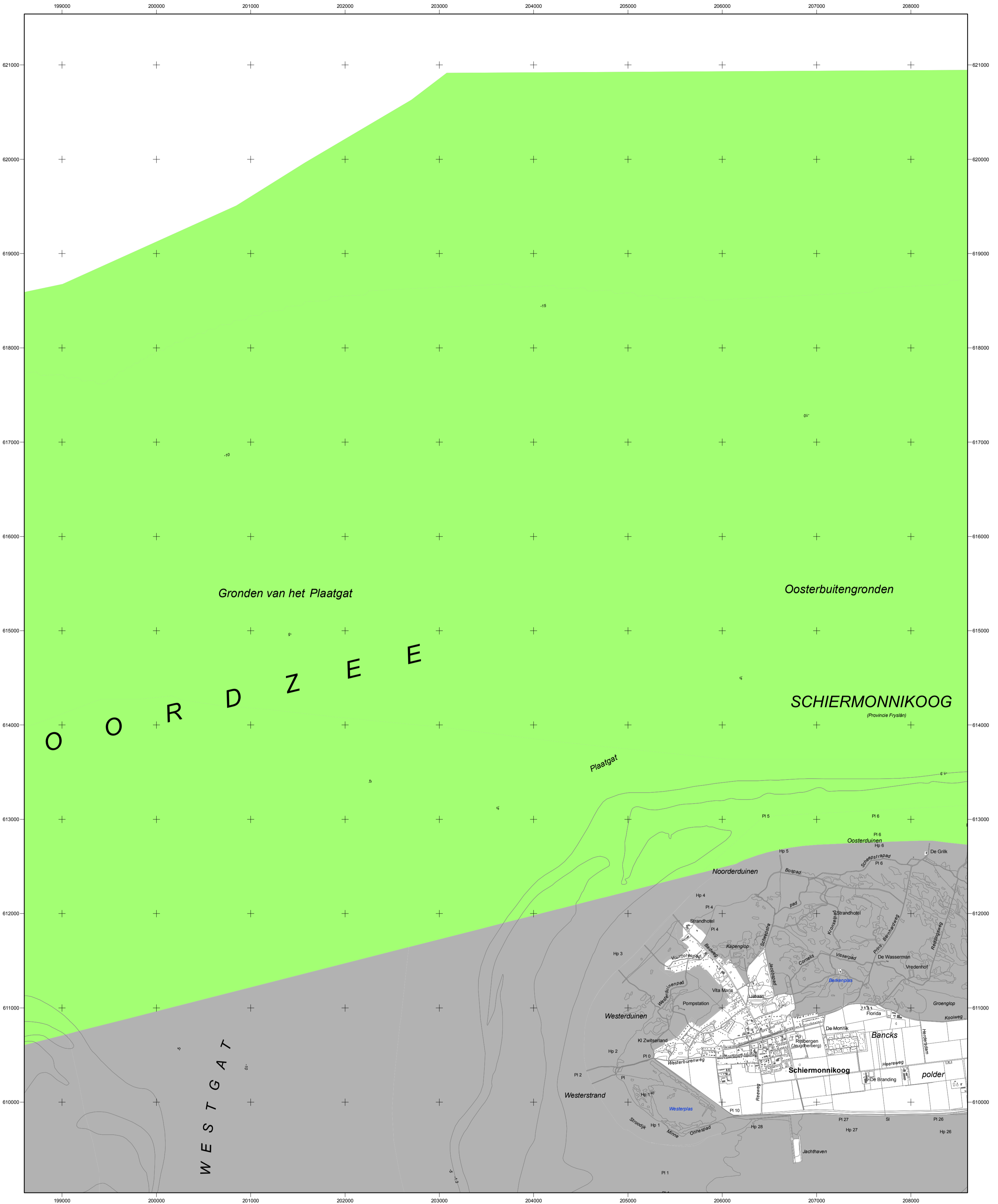


Topografische ondergrond: © De auteursrechten en Databankrechten zijn voorbehouden aan de Topografische Dienst Kadaster, Emmen, 2010





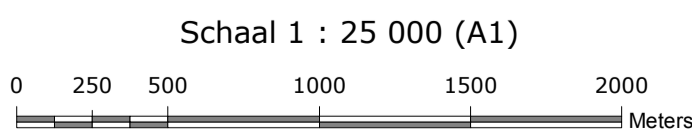
# Natura 2000-gebied #7 kaartblad 8 Noordzeekustzone



Er geldt een algemene exclaveringsformule op grond waarvan o.a. bestaande bebouwing en verhardingen meestal geen deel uitmaken van het aangewezen gebied (zie verder Nota van toelichting bij het besluit).

### Legenda

- VR + HR (143896 ha)
- VR + HR + BN (579 ha)
- Totale oppervlakte = 144475 ha
- Ander Natura 2000-gebied (indicatief)
- VR = Vogelrichtlijngebied
- HR = Habitatrichtlijngebied
- BN = beschermd natuurmonument



Kaartproductie: 2/23/2010 11:28:15 AM

**ONTWERPKAART**  
 behorende bij het ontwerpbesluit  
 van het Natura 2000-gebied  
 Noordzeekustzone

Topografische ondergrond: © De auteursrechten en Databankrechten zijn voorbehouden aan de Topografische Dienst Kadaster, Emmen, 2010



Ministerie van Landbouw, Natuur en Voedselkwaliteit  
 Ministerie van LNV, Programmadirectie Natura 2000


**Natura 2000-gebied Noordzeekustzone**  
 Kaart behorende bij ontwerpbesluit PDN/2010-007, ter wijziging van het besluit tot aanwijzing als Natura 2000-gebied (DRZO/2008-007)

DE MINISTER VAN LANDBOUW, NATUUR EN VOEDSELKwaliteit  
 Datum Handtekening

w.g. G. Verburg



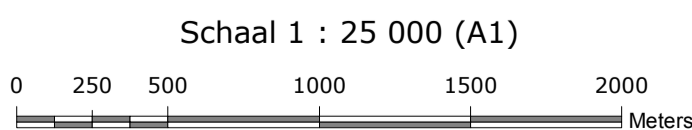
# Natura 2000-gebied #7 kaartblad 9 Noordzeekustzone



Er geldt een algemene exclaveringsformule op grond waarvan o.a. bestaande bebouwing en verhardingen meestal geen deel uitmaken van het aangewezen gebied (zie verder Nota van toelichting bij het besluit).

### Legenda

- VR + HR (143896 ha)
- VR + HR + BN (579 ha)
- Totale oppervlakte = 144475 ha
- Ander Natura 2000-gebied (indicatief)
- VR = Vogelrichtlijngebied
- HR = Habitatrichtlijngebied
- BN = beschermd natuurmonument



Kaartproductie: 2/23/2010 11:28:43 AM

**ONTWERPKAART**  
behorende bij het ontwerpbesluit van het Natura 2000-gebied Noordzeekustzone

Topografische ondergrond: © De auteursrechten en Databankrechten zijn voorbehouden aan de Topografische Dienst Kadaster, Emmen, 2010



Ministerie van Landbouw, Natuur en Voedselkwaliteit

Ministerie van LNV, Programmadirectie Natura 2000

**Natura 2000-gebied Noordzeekustzone**  
Kaart behorende bij ontwerpbesluit PDN/2010-007, ter wijziging van het besluit tot aanwijzing als Natura 2000-gebied (DRZO/2008-007)

---

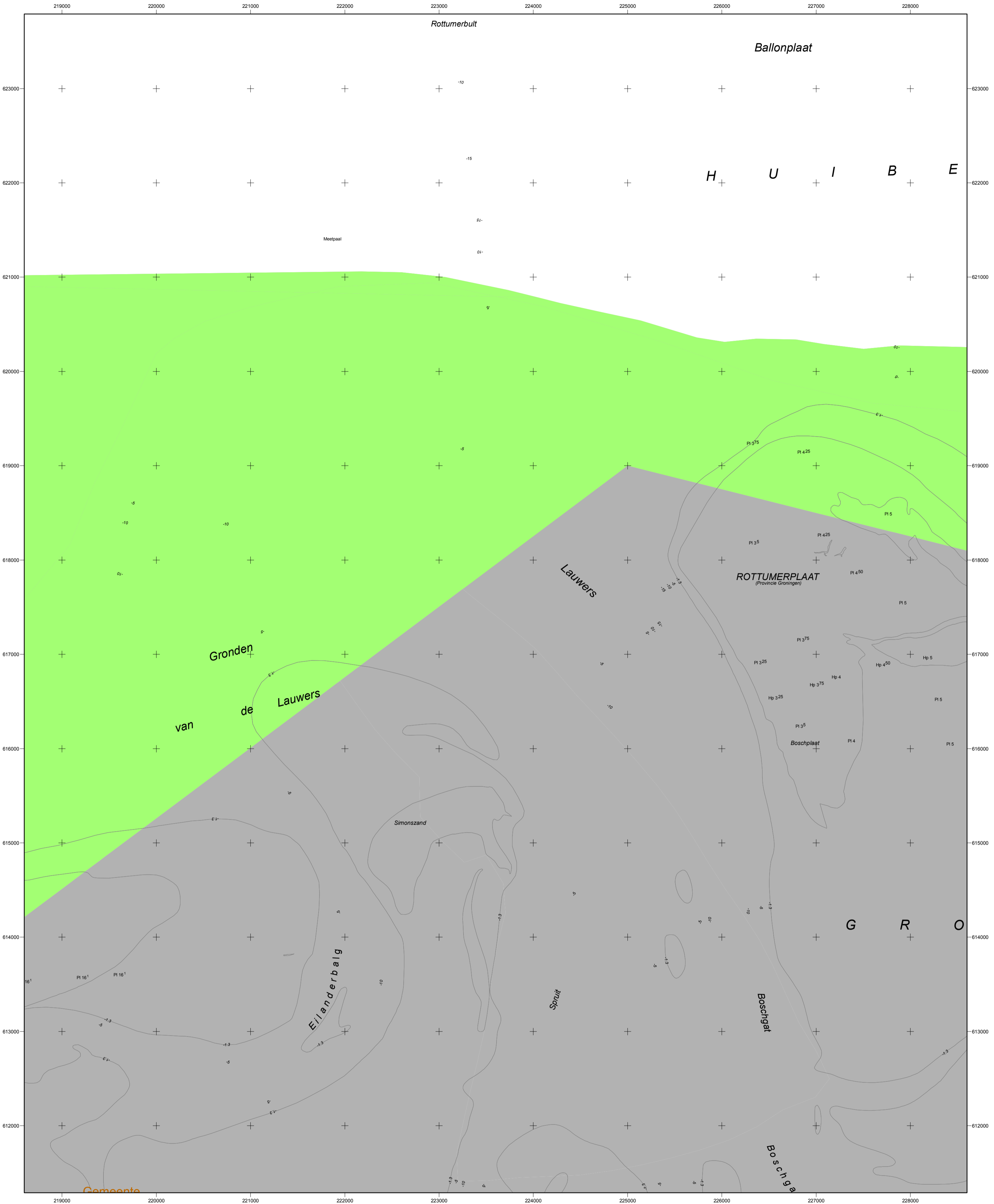
DE MINISTER VAN LANDBOUW, NATUUR EN VOEDSELKwalITEIT

Datum Handtekening

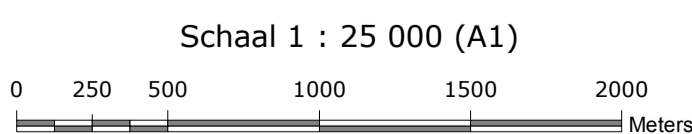
w.g. G. Verburg



# Natura 2000-gebied #7 kaartblad 10 Noordzeekustzone

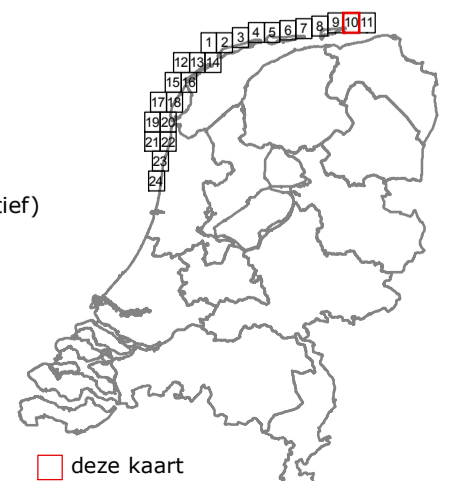


Er geldt een algemene exclaveringsformule op grond waarvan o.a. bestaande bebouwing en verhardingen meestal geen deel uitmaken van het aangewezen gebied (zie verder Nota van toelichting bij het besluit).



### Legenda

- VR + HR (143896 ha)
- VR + HR + BN (579 ha)
- Totale oppervlakte = 144475 ha
- Ander Natura 2000-gebied (indicatief)
- VR = Vogelrichtlijngebied
- HR = Habitatrichtlijngebied
- BN = beschermd natuurmonument



Kaartproductie: 2/23/2010 11:29:04 AM

**ONTWERPKAART**  
behorende bij het ontwerpbesluit  
van het Natura 2000-gebied  
Noordzeekustzone

Topografische ondergrond: © De auteursrechten en Databankrechten zijn voorbehouden aan de Topografische Dienst Kadaster, Emmen, 2010



Ministerie van Landbouw, Natuur en Voedselkwaliteit

Ministerie van LNV, Programmadirectie Natura 2000

**Natura 2000-gebied Noordzeekustzone**  
Kaart behorende bij ontwerpbesluit PDN/2010-007, ter wijziging van het besluit tot aanwijzing als Natura 2000-gebied (DRZO/2008-007)

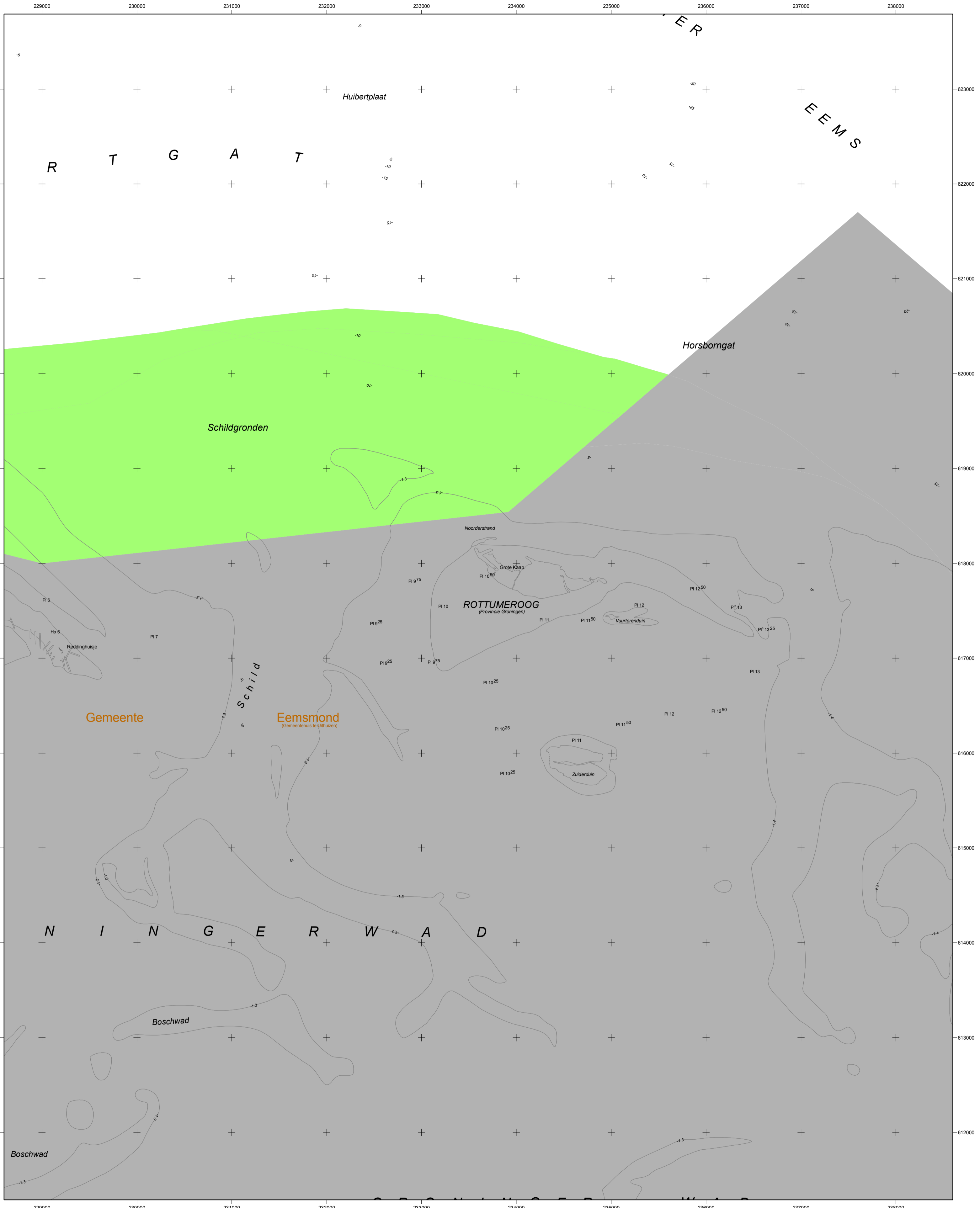
DE MINISTER VAN LANDBOUW, NATUUR EN VOEDSELKwaliteit  
Datum Handtekening

w.g. G. Verburg

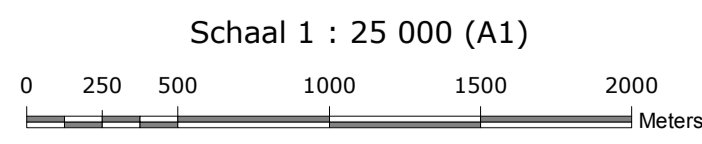




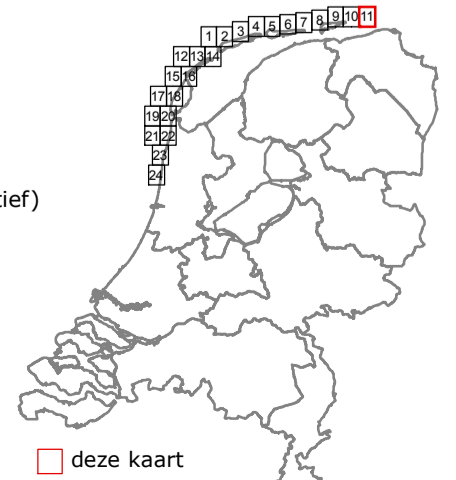
# Natura 2000-gebied #7 kaartblad 11 Noordzeekustzone



Er geldt een algemene excluderingsformule op grond waarvan o.a. bestaande bebouwing en verhardingen meestal geen deel uitmaken van het aangewezen gebied (zie verder Nota van toelichting bij het besluit).



- Legenda**
- VR + HR (143896 ha)
  - VR + HR + BN (579 ha)
  - Totale oppervlakte = 144475 ha
  - Ander Natura 2000-gebied (indicatief)
  - VR = Vogelrichtlijngebied
  - HR = Habitatrichtlijngebied
  - BN = beschermd natuurmonument



Ministerie van Landbouw, Natuur en Voedselkwaliteit  
Ministerie van LNV, Programmadirectie Natura 2000

**Natura 2000-gebied Noordzeekustzone**  
Kaart behorende bij ontwerpbesluit PDN/2010-007, ter wijziging van het besluit tot aanwijzing als Natura 2000-gebied (DRZO/2008-007)

DE MINISTER VAN LANDBOUW, NATUUR EN VOEDSELKwalITEIT  
Datum Handtekening  
w.g. G. Verburg

Kaartproductie: 2/23/2010 11:29:23 AM  
ALTERA WAGENINGEN UR

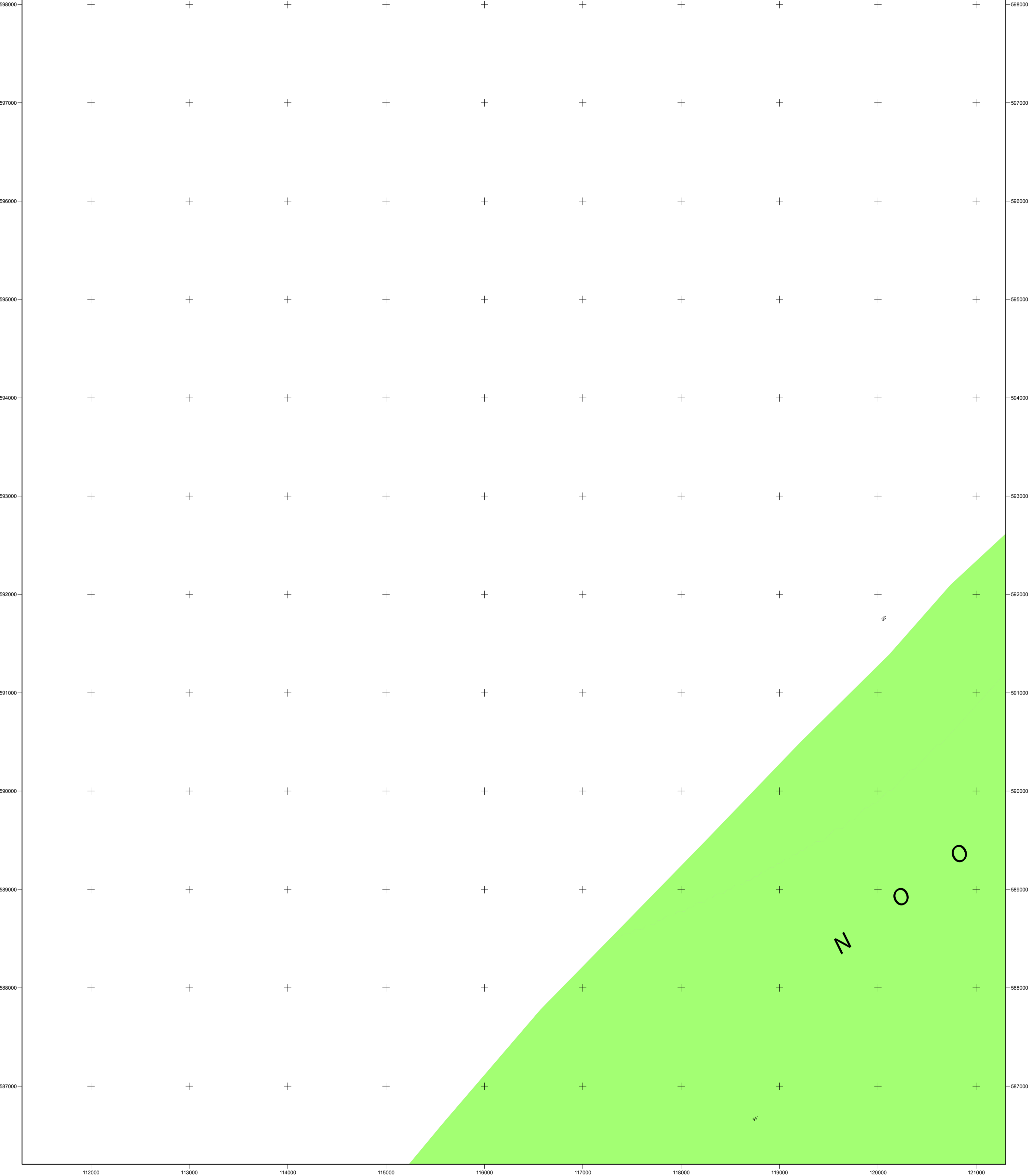
**ONTWERPKAART**  
behorende bij het ontwerpbesluit van het Natura 2000-gebied Noordzeekustzone

Topografische ondergrond: © De auteursrechten en Databankrechten zijn voorbehouden aan de Topografische Dienst Kadaster, Emmen, 2010



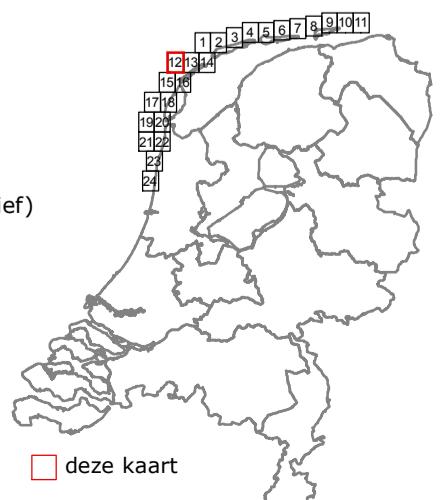
# Natura 2000-gebied #7 kaartblad 12 Noordzeekustzone

112000 113000 114000 115000 116000 117000 118000 119000 120000 121000



Er geldt een algemene excluseringsformule op grond waarvan o.a. bestaande bebouwing en verhardingen meestal geen deel uitmaken van het aangewezen gebied (zie verder Nota van toelichting bij het besluit).

- Legenda**
- VR + HR (143896 ha)
  - VR + HR + BN (579 ha)
  - Totale oppervlakte = 144475 ha
  - Ander Natura 2000-gebied (indicatief)
  - VR = Vogelrichtlijngebied
  - HR = Habitatrichtlijngebied
  - BN = beschermd natuurmonument



Schaal 1 : 25 000 (A1)  
0 250 500 1000 1500 2000 Meters

Kaartproductie: 2/23/2010 11:29:42 AM  
**ALTERA**  
WAGENINGEN UR

**ONTWERPKAART**  
behorende bij het ontwerpbesluit van het Natura 2000-gebied Noordzeekustzone

Topografische ondergrond: © De auteursrechten en Databankrechten zijn voorbehouden aan de Topografische Dienst Kadaster, Emmen, 2010

 Ministerie van Landbouw, Natuur en Voedselkwaliteit  
Ministerie van LNV, Programmadirectie Natura 2000

**Natura 2000-gebied Noordzeekustzone**  
Kaart behorende bij ontwerpbesluit PDN/2010-007, ter wijziging van het besluit tot aanwijzing als Natura 2000-gebied (DRZO/2008-007)

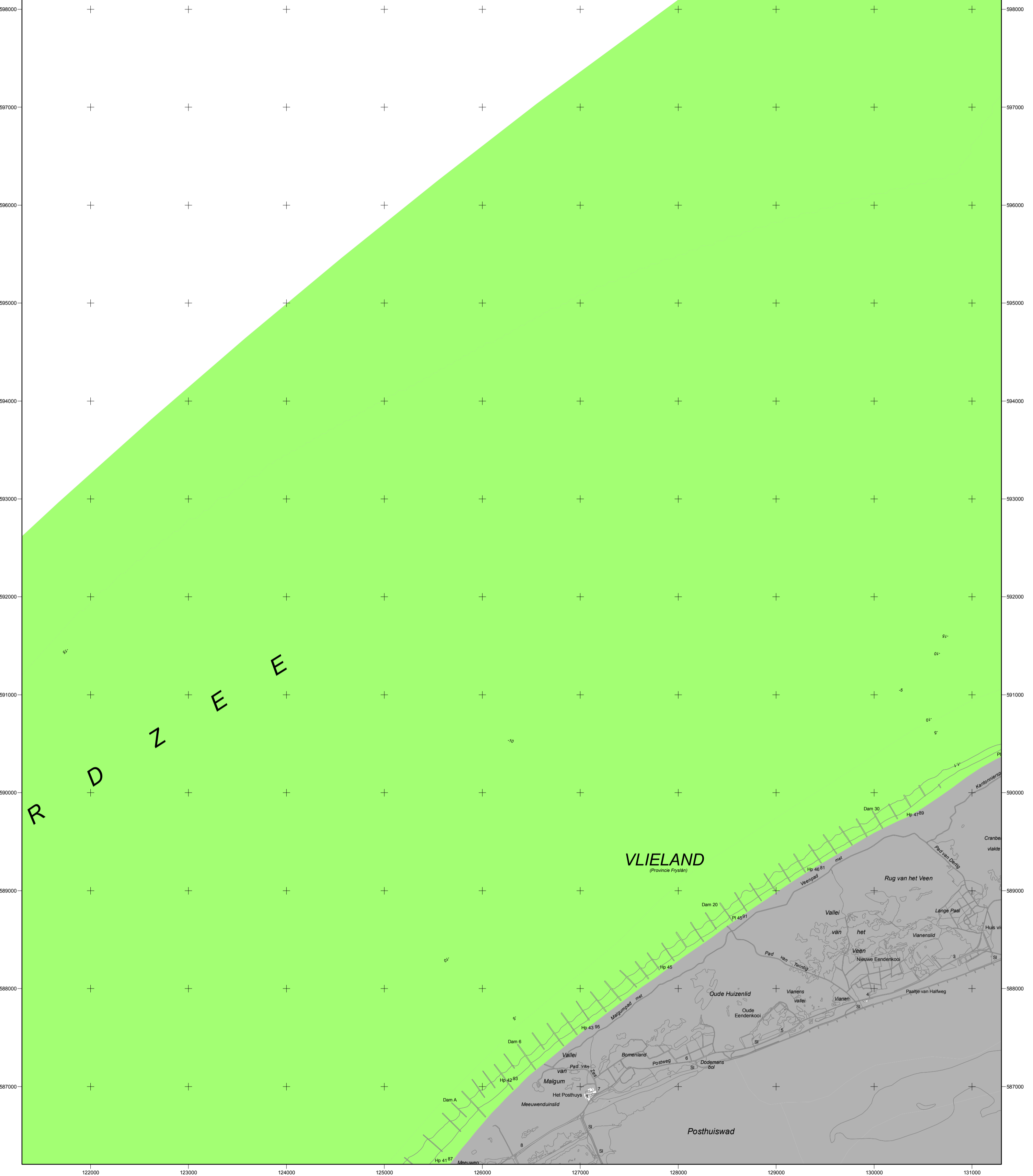
DE MINISTER VAN LANDBOUW, NATUUR EN VOEDSELKwaliteit  
Datum Handtekening  
w.g. G. Verburg





# Natura 2000-gebied #7 kaartblad 13 Noordzeekustzone

122000 123000 124000 125000 126000 127000 128000 129000 130000 131000

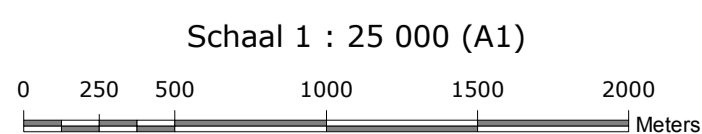


  
 Ministerie van Landbouw, Natuur en Voedselkwaliteit  
 Ministerie van LNV, Programmadirectie Natura 2000

**Natura 2000-gebied Noordzeekustzone**  
 Kaart behorende bij ontwerpbesluit PDN/2010-007, ter wijziging van het besluit tot aanwijzing als Natura 2000-gebied (DRZO/2008-007)

DE MINISTER VAN LANDBOUW, NATUUR EN VOEDSELKwaliteit  
 Datum Handtekening  
 w.g. G. Verburg

Er geldt een algemene exclaveringsformule op grond waarvan o.a. bestaande bebouwing en verhardingen meestal geen deel uitmaken van het aangewezen gebied (zie verder Nota van toelichting bij het besluit).



Kaartproductie: 2/23/2010 11:30:03 AM



**ONTWERPKAART**  
behorende bij het ontwerpbesluit van het Natura 2000-gebied Noordzeekustzone

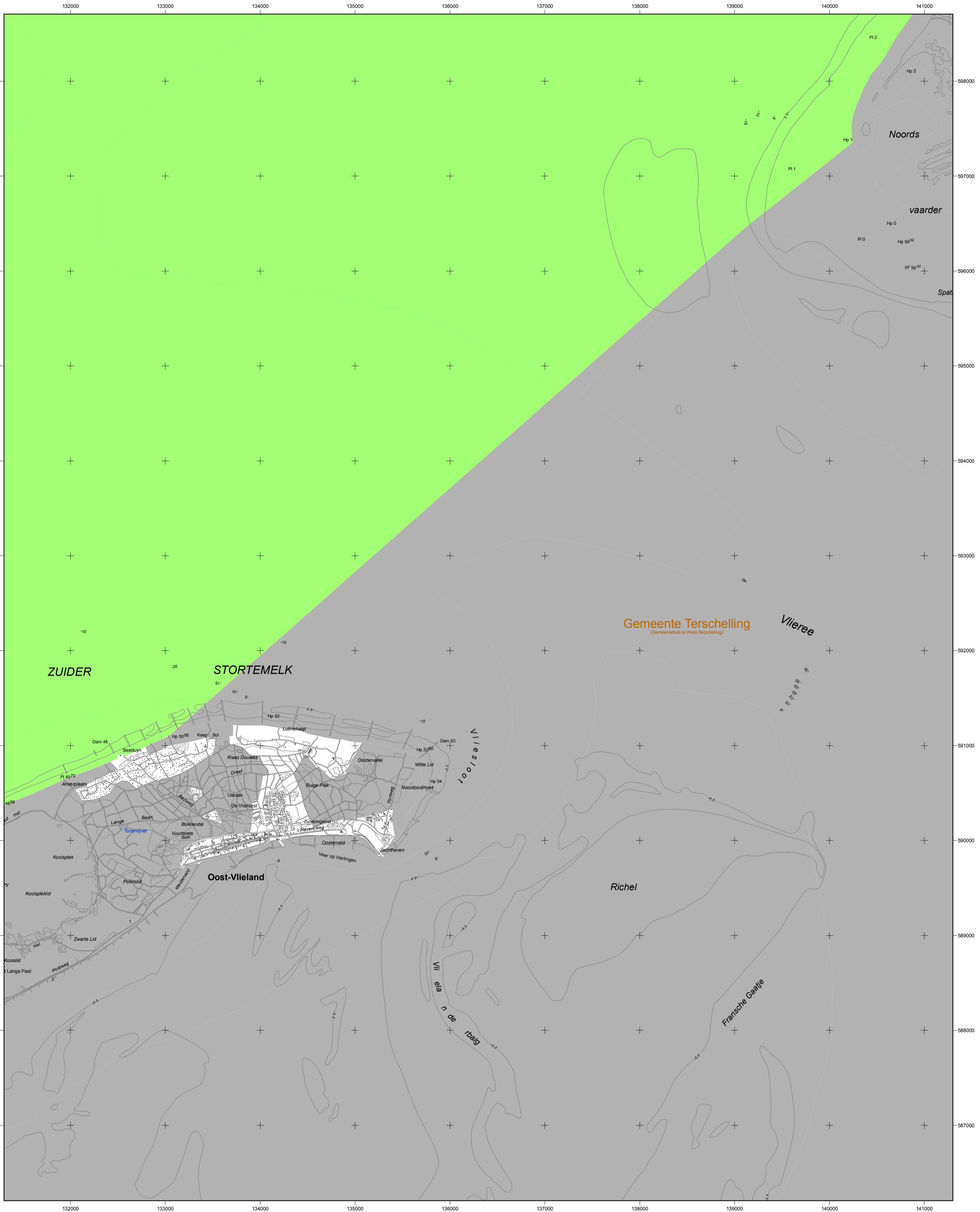
- Legenda**
- VR + HR (143896 ha)
  - VR + HR + BN (579 ha)
  - Totale oppervlakte = 144475 ha
  - Ander Natura 2000-gebied (indicatief)
  - VR = Vogelrichtlijngebied
  - HR = Habitatrichtlijngebied
  - BN = beschermd natuurmonument



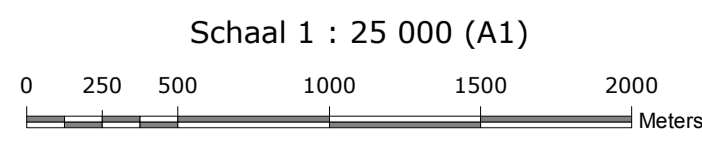
Topografische ondergrond: © De auteursrechten en Databankrechten zijn voorbehouden aan de Topografische Dienst Kadaster, Emmen, 2010



# Natura 2000-gebied #7 kaartblad 14 Noordzeekustzone



Er geldt een algemene exclaveringsformule op grond waarvan o.a. bestaande bebouwing en verhardingen meestal geen deel uitmaken van het aangewezen gebied (zie verder Nota van toelichting bij het besluit).




- Legenda**
- VR + HR (143896 ha)
  - VR + HR + BN (579 ha)
  - Totale oppervlakte = 144475 ha
  - Ander Natura 2000-gebied (indicatief)
  - VR = Vogelrichtlijngebied
  - HR = Habitatrichtlijngebied
  - BN = beschermd natuurmonument



  
 Ministerie van Landbouw, Natuur en Voedselkwaliteit  
 Ministerie van LNV, Programmadirectie Natura 2000

**Natura 2000-gebied Noordzeekustzone**  
 Kaart behorende bij ontwerpbesluit PDN/2010-007, ter wijziging van het besluit tot aanwijzing als Natura 2000-gebied (DRZO/2008-007)

DE MINISTER VAN LANDBOUW, NATUUR EN VOEDSELKwaliteit  
 Datum Handtekening  
 w.g. G. Verburg

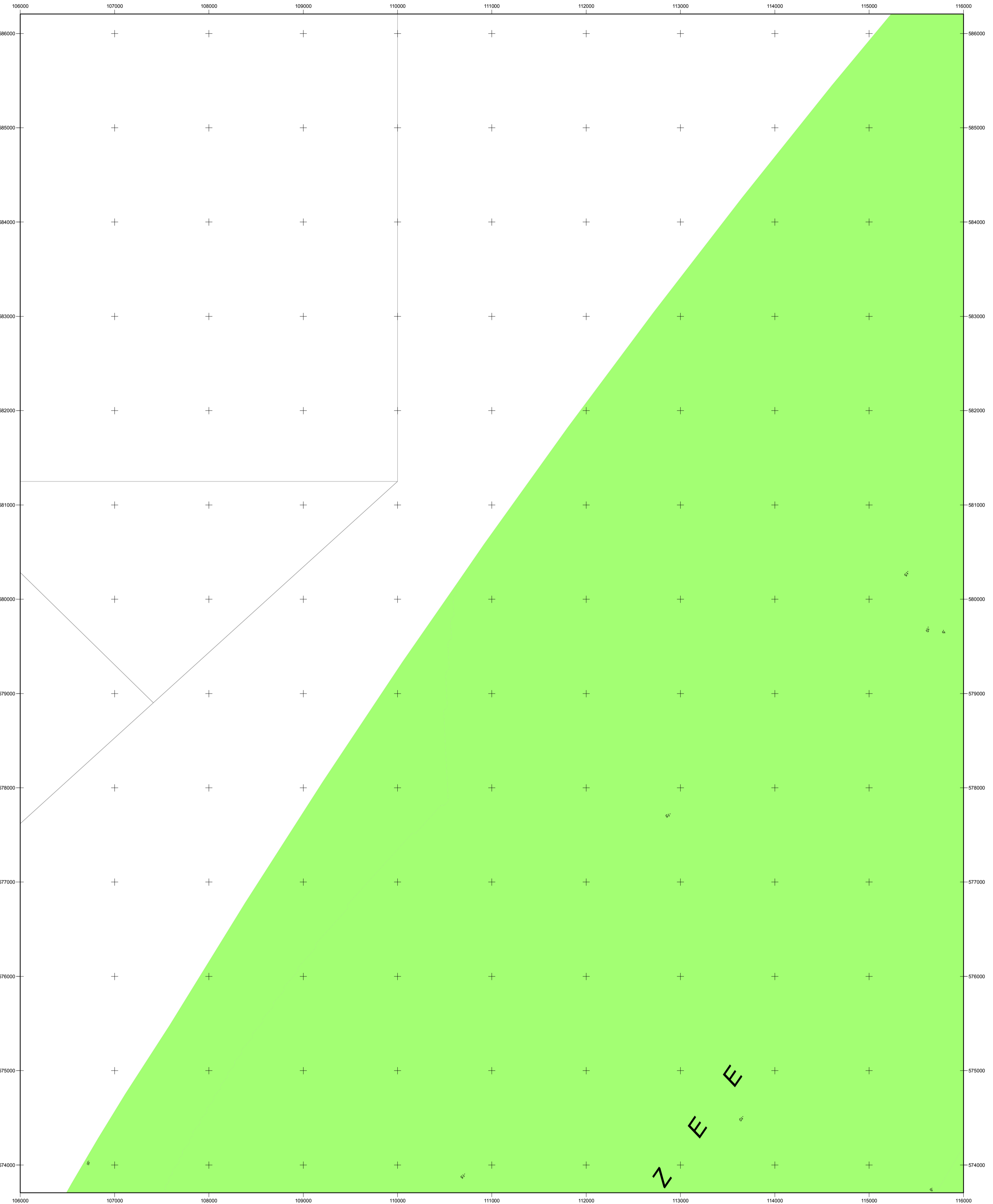


**ONTWERPKAART**  
behorende bij het ontwerpbesluit van het Natura 2000-gebied Noordzeekustzone

Topografische ondergrond: © De auteursrechten en Databankrechten zijn voorbehouden aan de Topografische Dienst Kadaster, Emmen, 2010



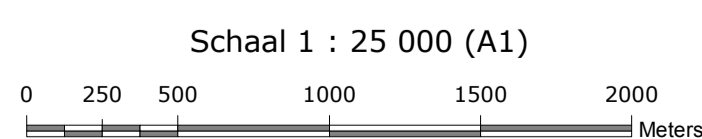
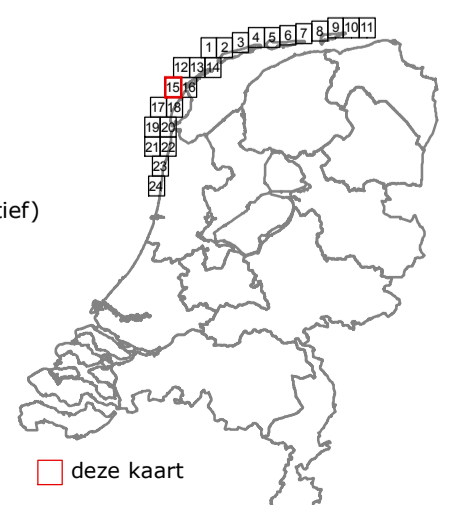
# Natura 2000-gebied #7 kaartblad 15 Noordzeekustzone



Er geldt een algemene exclaveringsformule op grond waarvan o.a. bestaande bebouwing en verhardingen meestal geen deel uitmaken van het aangewezen gebied (zie verder Nota van toelichting bij het besluit).

### Legenda

- VR + HR (143896 ha)
- VR + HR + BN (579 ha)
- Totale oppervlakte = 144475 ha
- Ander Natura 2000-gebied (indicatief)
- VR = Vogelrichtlijngebied
- HR = Habitatrichtlijngebied
- BN = beschermd natuurmonument



Kaartproductie: 2/23/2010 11:30:48 AM

**ONTWERPKAART**  
behorende bij het ontwerpbesluit  
van het Natura 2000-gebied  
Noordzeekustzone

Topografische ondergrond: © De auteursrechten en Databankrechten zijn voorbehouden aan de Topografische Dienst Kadaster, Emmen, 2010



Ministerie van Landbouw, Natuur en Voedselkwaliteit

Ministerie van LNV, Programmadirectie Natura 2000

---

**Natura 2000-gebied Noordzeekustzone**  
Kaart behorende bij ontwerpbesluit PDN/2010-007,  
ter wijziging van het besluit tot aanwijzing als Natura 2000-gebied (DRZO/2008-007)

---

DE MINISTER VAN LANDBOUW, NATUUR EN VOEDSELKwalITEIT

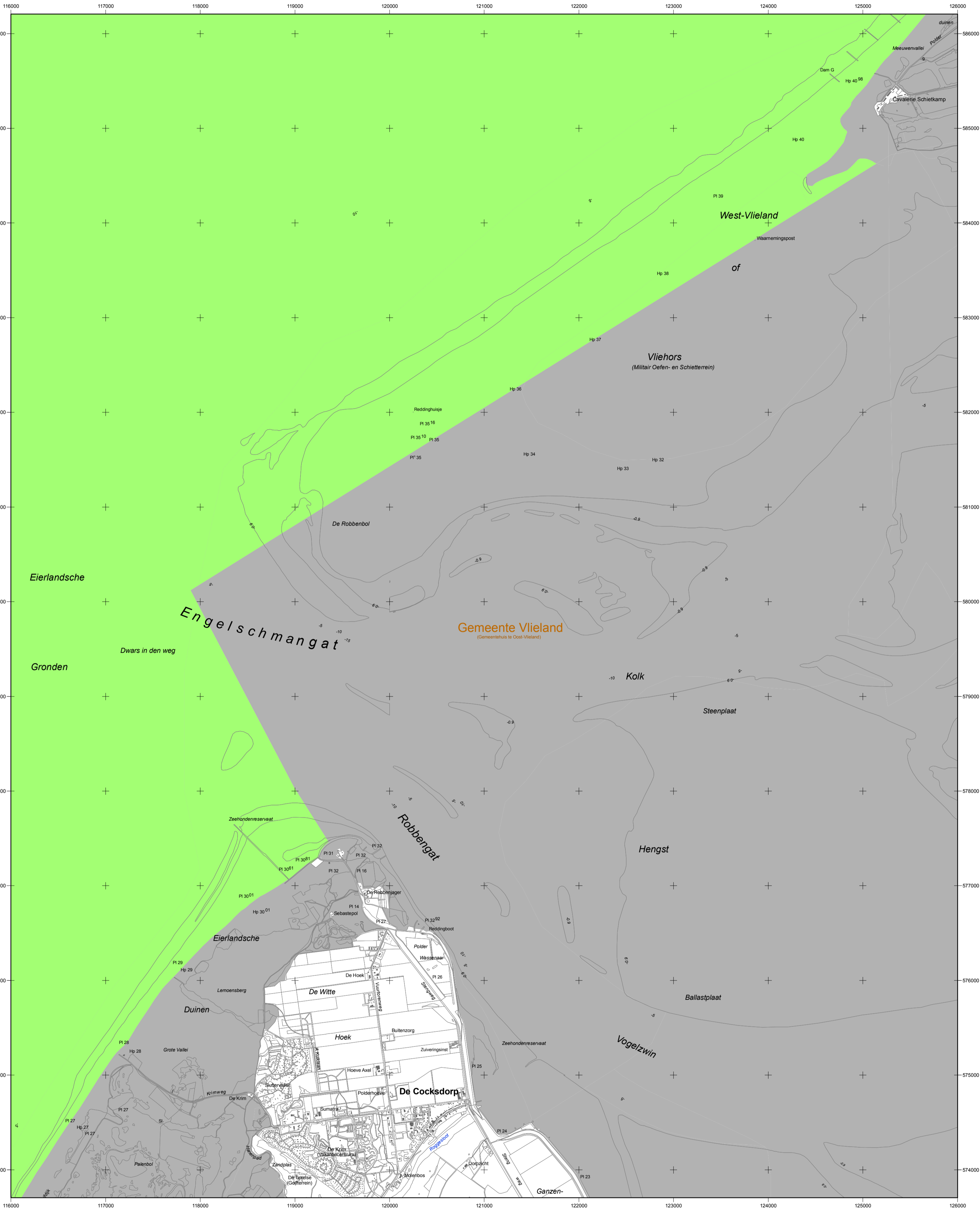
Datum Handtekening

w.g. G. Verburg



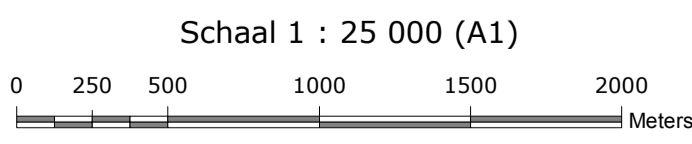
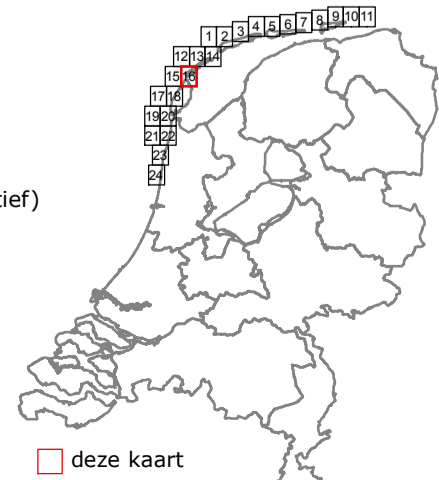


# Natura 2000-gebied #7 kaartblad 16 Noordzeekustzone



Er geldt een algemene excluderingsformule op grond waarvan o.a. bestaande bebouwing en verhardingen meestal geen deel uitmaken van het aangewezen gebied (zie verder Nota van toelichting bij het besluit).

- Legenda**
- VR + HR (143896 ha)
  - VR + HR + BN (579 ha)
  - Totale oppervlakte = 144475 ha
  - Ander Natura 2000-gebied (indicatief)
  - VR = Vogelrichtlijngebied
  - HR = Habitatrichtlijngebied
  - BN = beschermd natuurmonument



Kaartproductie: 2/23/2010 11:31:06 AM  
**ALTERA**  
WAGENINGEN UR

**ONTWERPKAART**  
behorende bij het ontwerpbesluit  
van het Natura 2000-gebied  
Noordzeekustzone

Topografische ondergrond: © De auteursrechten en Databankrechten zijn voorbehouden aan de Topografische Dienst Kadaster, Emmen, 2010

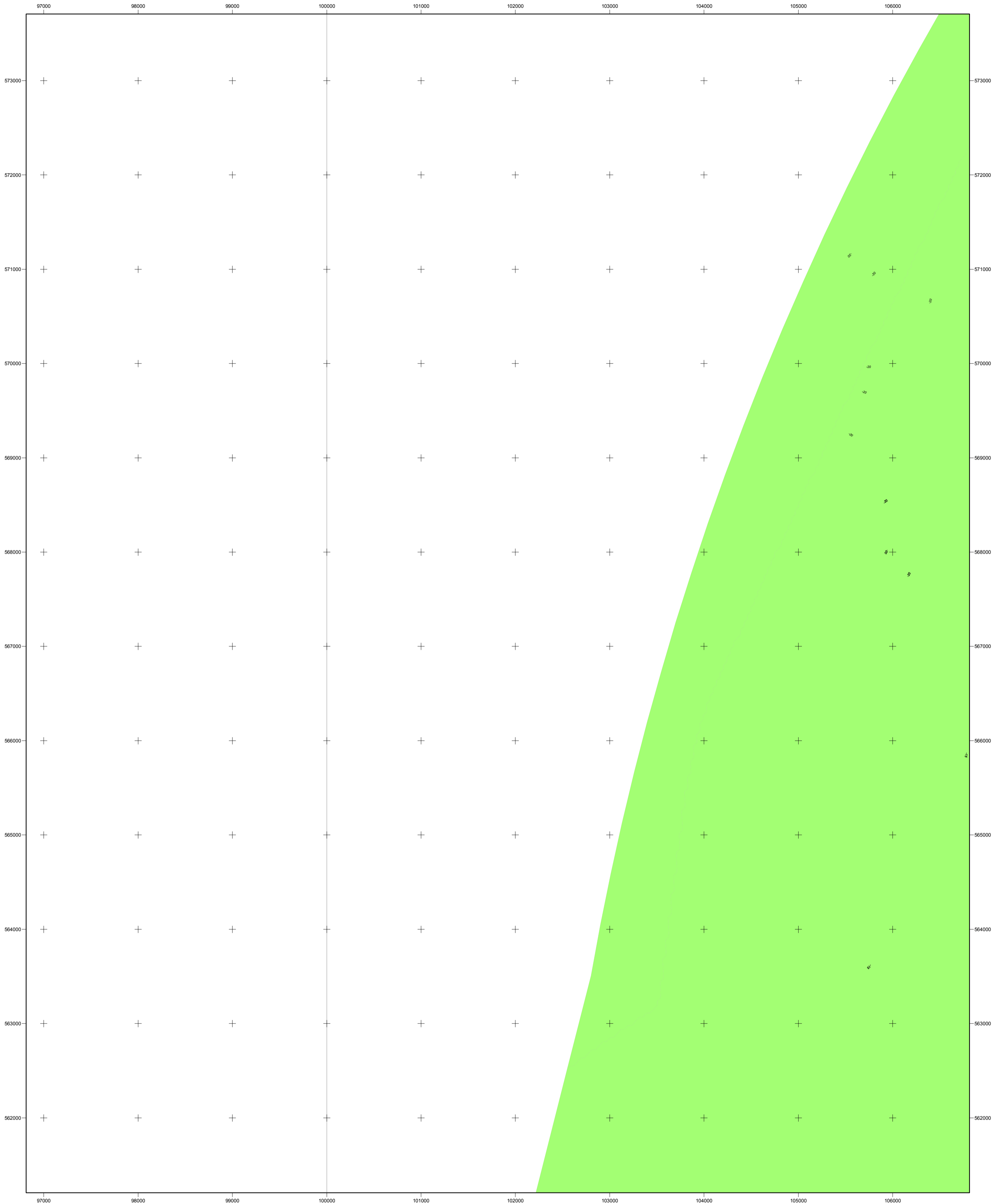
Ministerie van Landbouw, Natuur en Voedselkwaliteit  
Ministerie van LNV, Programmadirectie Natura 2000

**Natura 2000-gebied Noordzeekustzone**  
Kaart behorende bij ontwerpbesluit PDN/2010-007,  
ter wijziging van het besluit tot aanwijzing als Natura 2000-gebied (DRZO/2008-007)

DE MINISTER VAN LANDBOUW, NATUUR EN VOEDSELKwalITEIT  
Datum Handtekening  
w.g. G. Verburg



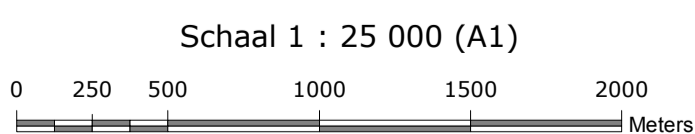
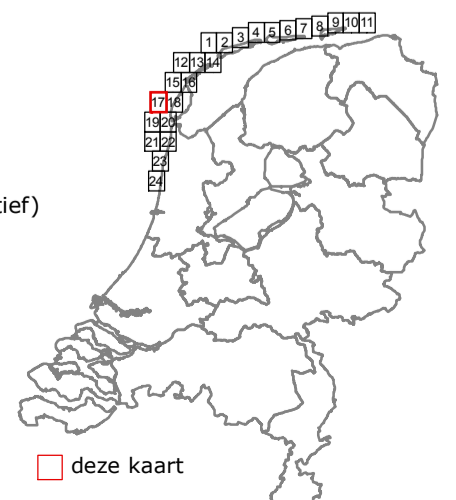
# Natura 2000-gebied #7 kaartblad 17 Noordzeekustzone



Er geldt een algemene exclaveringsformule op grond waarvan o.a. bestaande bebouwing en verhardingen meestal geen deel uitmaken van het aangewezen gebied (zie verder Nota van toelichting bij het besluit).

### Legenda


- VR + HR (143896 ha)
- VR + HR + BN (579 ha)
- Totale oppervlakte = 144475 ha
- Ander Natura 2000-gebied (indicatief)
- VR = Vogelrichtlijngebied
- HR = Habitatrichtlijngebied
- BN = beschermd natuurmonument



Kaartproductie: 2/23/2010 11:31:17 AM

**ONTWERPKAART**  
behorende bij het ontwerpbesluit  
van het Natura 2000-gebied  
Noordzeekustzone

Topografische ondergrond: © De auteursrechten en Databankrechten zijn voorbehouden aan de Topografische Dienst Kadaster, Emmen, 2010



Ministerie van Landbouw, Natuur en Voedselkwaliteit

Ministerie van LNV, Programmadirectie Natura 2000

---

**Natura 2000-gebied Noordzeekustzone**

Kaart behorende bij ontwerpbesluit PDN/2010-007, ter wijziging van het besluit tot aanwijzing als Natura 2000-gebied (DRZO/2008-007)

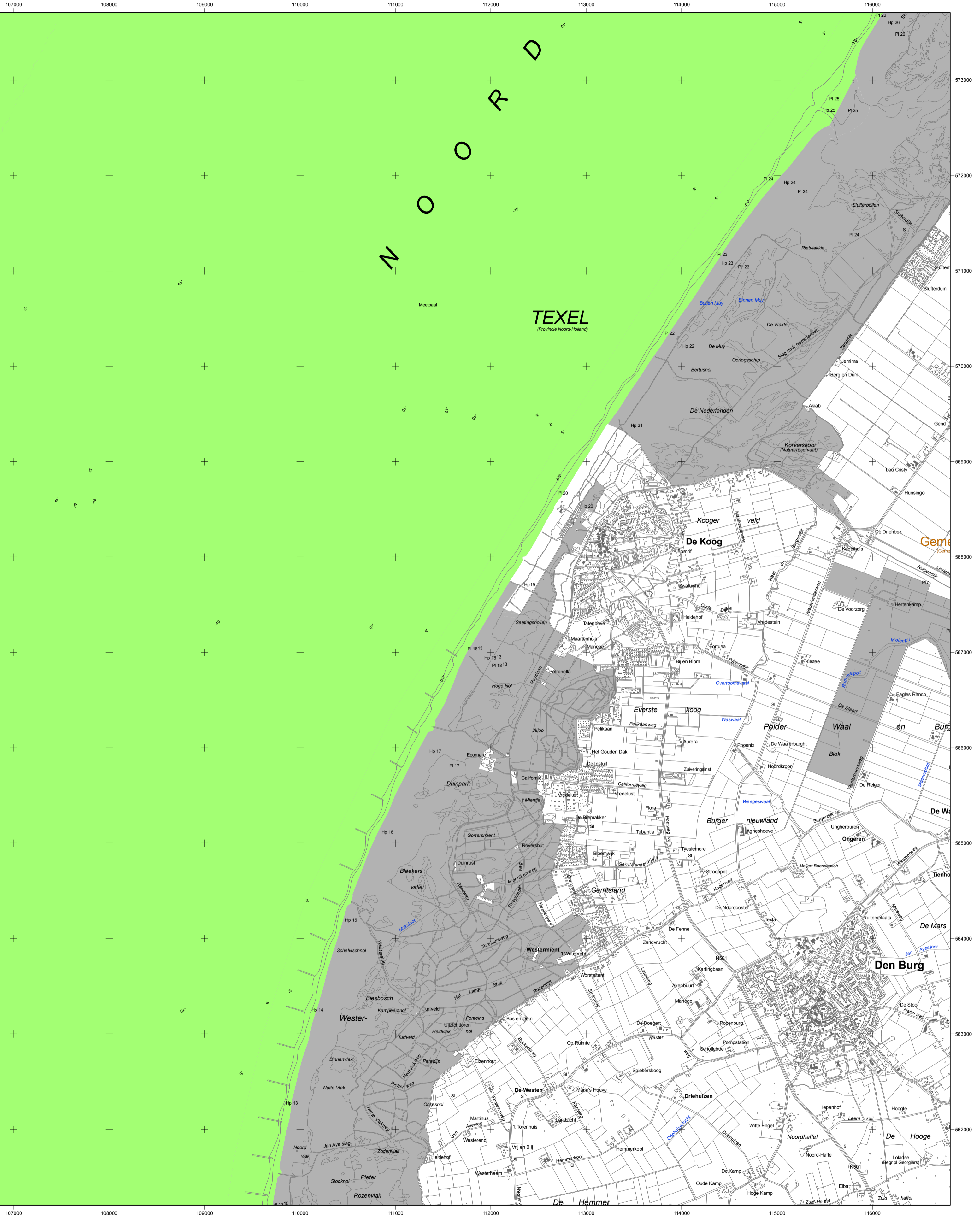
---

DE MINISTER VAN LANDBOUW, NATUUR EN VOEDSELKwaliteit

Datum: Handtekening

w.g. G. Verburg



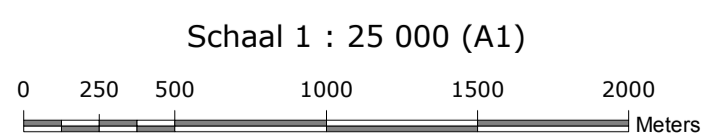


Ministerie van Landbouw, Natuur en Voedselkwaliteit  
 Ministerie van LNV, Programmadirectie Natura 2000

**Natura 2000-gebied Noordzeekustzone**  
 Kaart behorende bij ontwerpbesluit PDN/2010-007, ter wijziging van het besluit tot aanwijzing als Natura 2000-gebied (DRZO/2008-007)

DE MINISTER VAN LANDBOUW, NATUUR EN VOEDSELKwalITEIT  
 Datum: Handtekening  
 w.g. G. Verburg

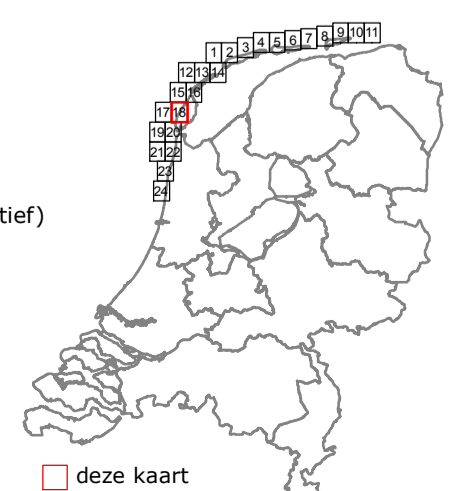
Er geldt een algemene exclaveringsformule op grond waarvan o.a. bestaande bebouwing en verhardingen meestal geen deel uitmaken van het aangewezen gebied (zie verder Nota van toelichting bij het besluit).



Kaartproductie: 2/23/2010 11:31:34 AM

**ONTWERPKAART**  
behorende bij het ontwerpbesluit van het Natura 2000-gebied Noordzeekustzone

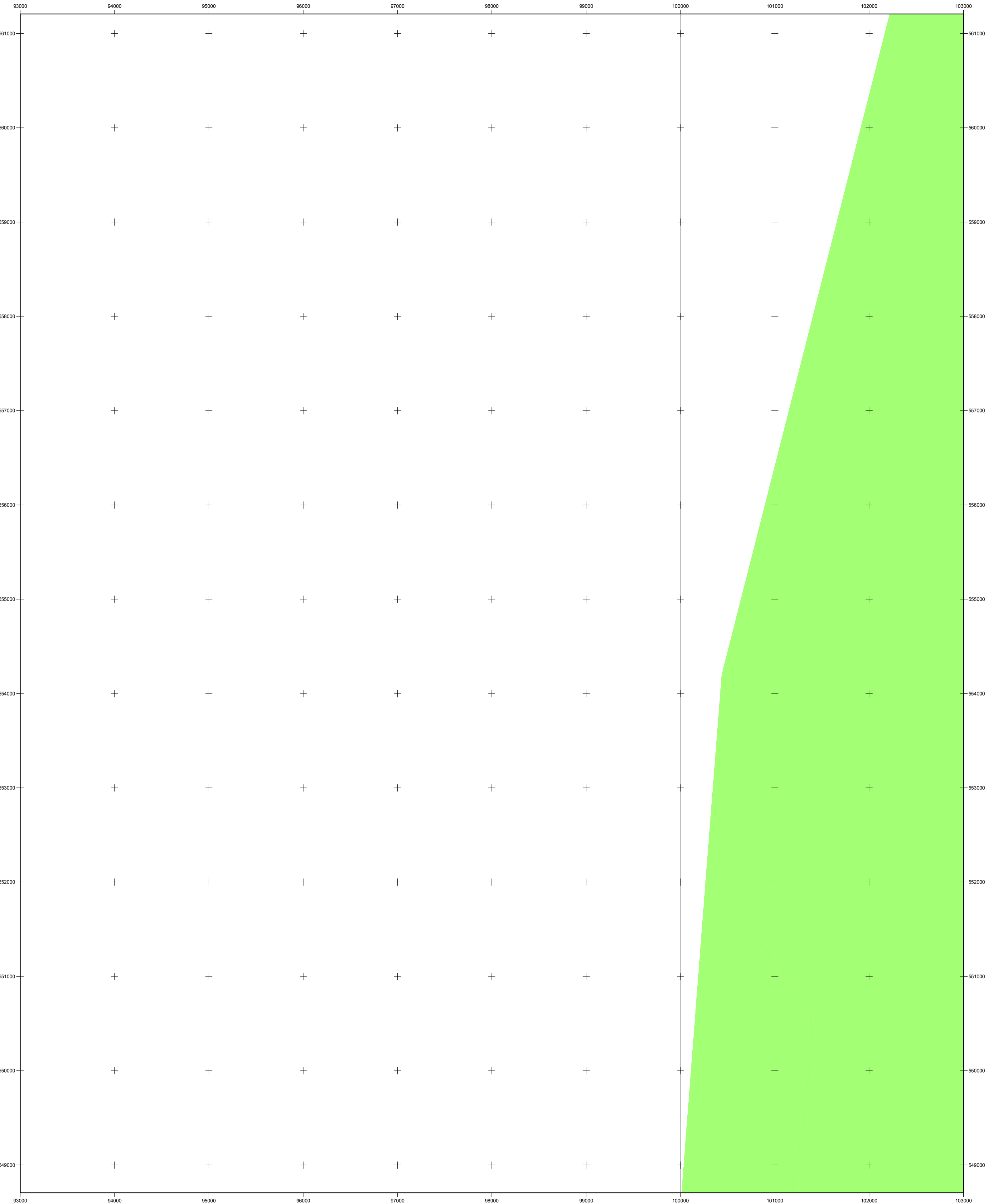
- Legenda**
- VR + HR (143896 ha)
  - VR + HR + BN (579 ha)
  - Totale oppervlakte = 144475 ha
  - Ander Natura 2000-gebied (indicatief)
  - VR = Vogelrichtlijngebied
  - HR = Habitatrichtlijngebied
  - BN = beschermd natuurmonument







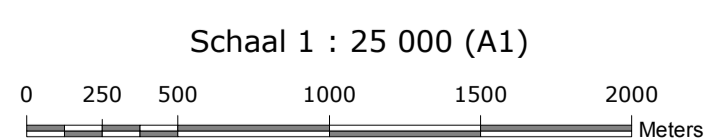
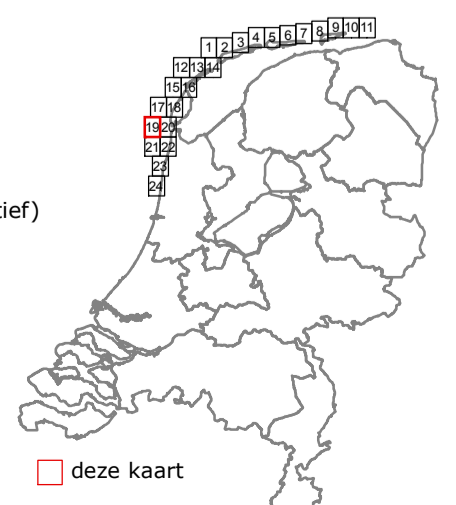
# Natura 2000-gebied #7 kaartblad 19 Noordzeekustzone



Er geldt een algemene exclaveringsformule op grond waarvan o.a. bestaande bebouwing en verhardingen meestal geen deel uitmaken van het aangewezen gebied (zie verder Nota van toelichting bij het besluit).

### Legenda

- VR + HR (143896 ha)
- VR + HR + BN (579 ha)
- Totale oppervlakte = 144475 ha
- Ander Natura 2000-gebied (indicatief)
- VR = Vogelrichtlijngebied
- HR = Habitatrichtlijngebied
- BN = beschermd natuurmonument



Kaartproductie: 2/23/2010 11:31:47 AM



**ONTWERPKAART**  
behorende bij het ontwerpbesluit  
van het Natura 2000-gebied  
Noordzeekustzone

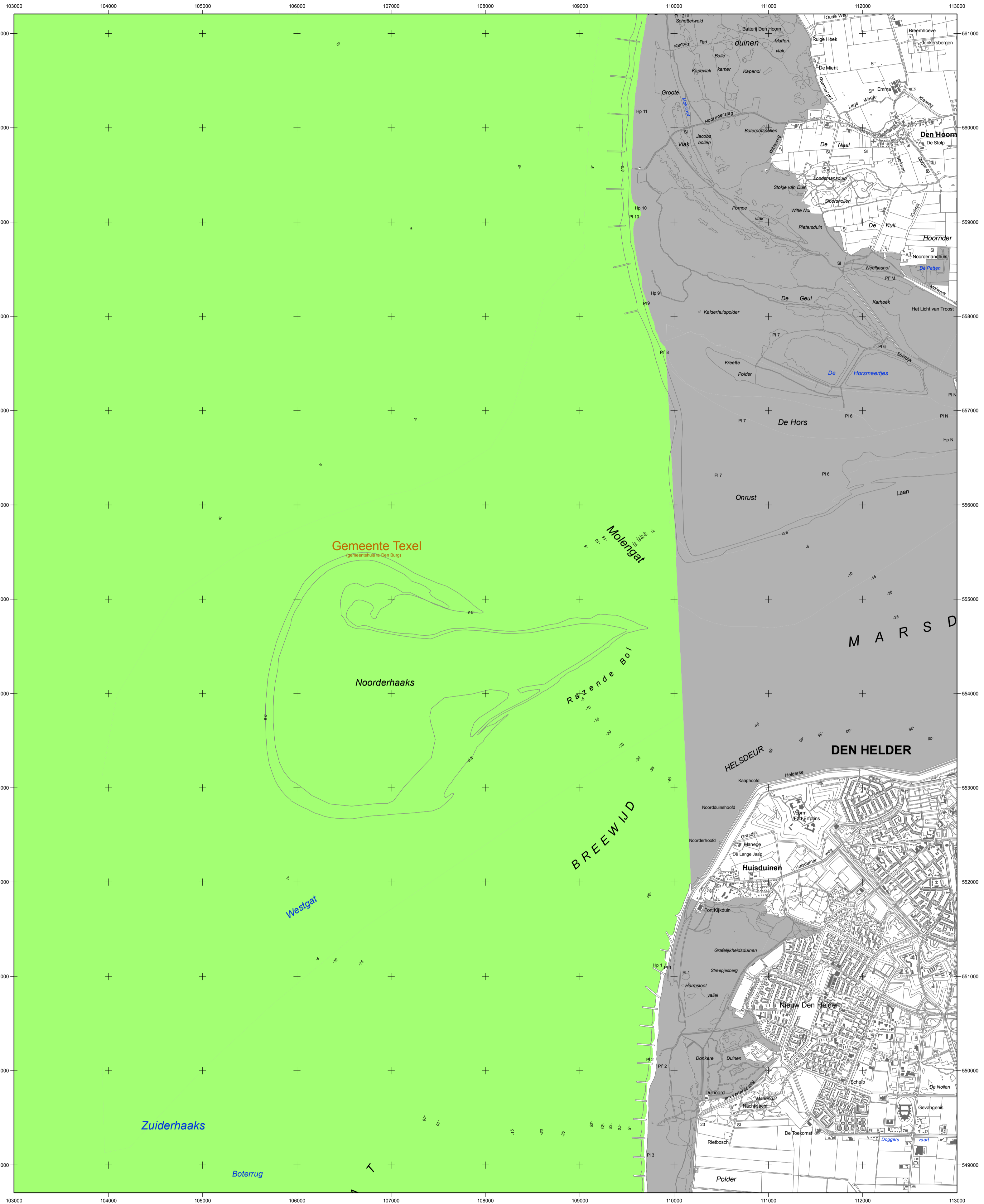
Topografische ondergrond: © De auteursrechten en Databankrechten zijn voorbehouden aan de Topografische Dienst Kadaster, Emmen, 2010

 Ministerie van Landbouw, Natuur en Voedselkwaliteit  
Ministerie van LNV, Programmadirectie Natura 2000

**Natura 2000-gebied Noordzeekustzone**  
Kaart behorende bij ontwerpbesluit PDN/2010-007,  
ter wijziging van het besluit tot aanwijzing als Natura 2000-gebied (DRZO/2008-007)

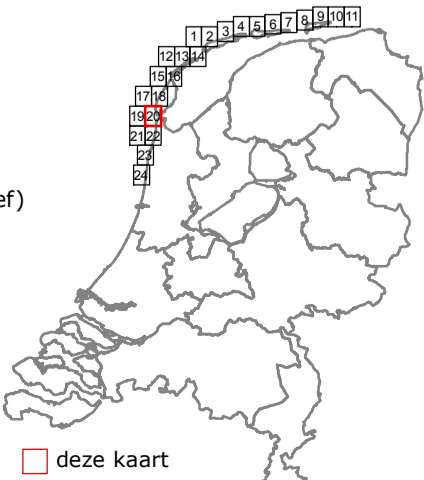
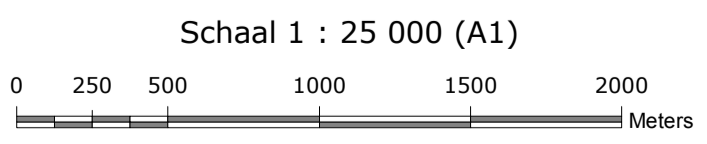
DE MINISTER VAN LANDBOUW, NATUUR EN VOEDSELKwaliteit  
Datum Handtekening

w.g. G. Verburg



Er geldt een algemene exclaveringsformule op grond waarvan o.a. bestaande bebouwing en verhardingen meestal geen deel uitmaken van het aangewezen gebied (zie verder Nota van toelichting bij het besluit).

- Legenda**
- VR + HR (143896 ha)
  - VR + HR + BN (579 ha)
  - Totale oppervlakte = 144475 ha
  - Ander Natura 2000-gebied (indicatief)
  - VR = Vogelrichtlijngebied
  - HR = Habitatrichtlijngebied
  - BN = beschermd natuurmonument



Kaartproductie: 2/23/2010 11:31:59 AM

**ONTWERPKAART**  
behorende bij het ontwerpbesluit van het Natura 2000-gebied Noordzeekustzone

Topografische ondergrond: © De auteursrechten en Databankrechten zijn voorbehouden aan de Topografische Dienst Kadaster, Emmen, 2010



Ministerie van Landbouw, Natuur en Voedselkwaliteit

Ministerie van LNV, Programmadirectie Natura 2000

**Natura 2000-gebied Noordzeekustzone**

Kaart behorende bij ontwerpbesluit PDN/2010-007, ter wijziging van het besluit tot aanwijzing als Natura 2000-gebied (DRZO/2008-007)

---

DE MINISTER VAN LANDBOUW, NATUUR EN VOEDSELKwalITEIT

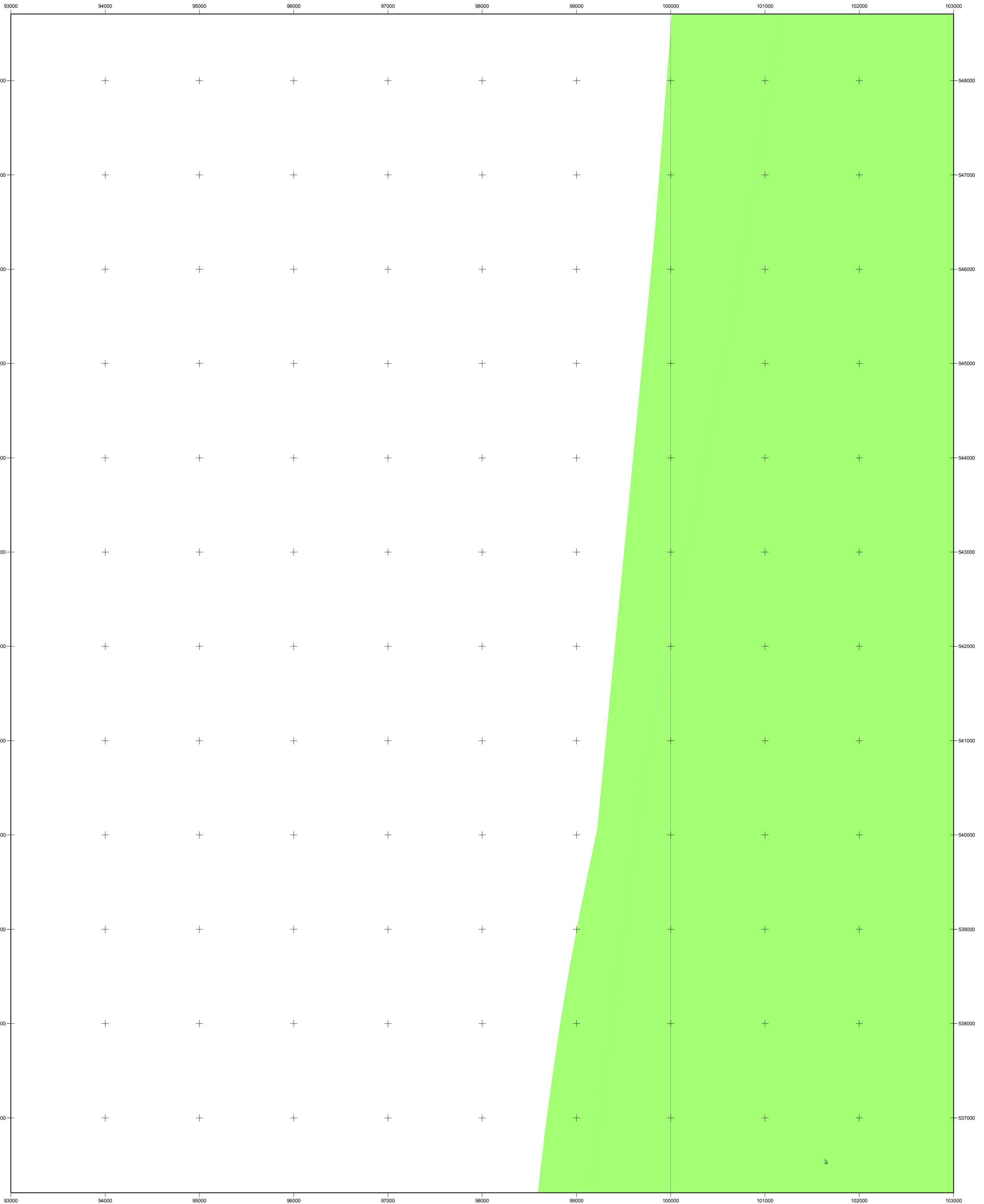
Datum Handtekening

w.g. G. Verburg





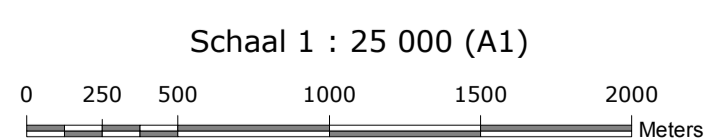
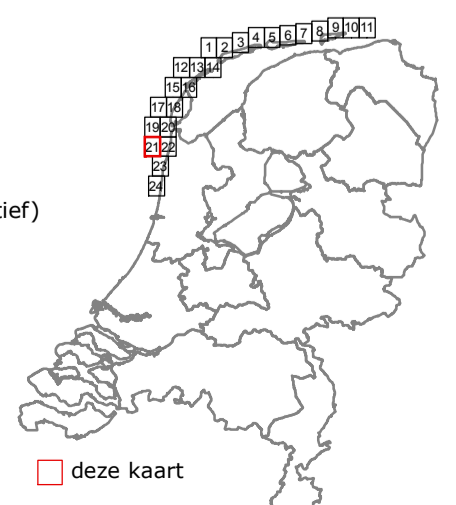
# Natura 2000-gebied #7 kaartblad 21 Noordzeekustzone



Er geldt een algemene exclaveringsformule op grond waarvan o.a. bestaande bebouwing en verhardingen meestal geen deel uitmaken van het aangewezen gebied (zie verder Nota van toelichting bij het besluit).

### Legenda

- VR + HR (143896 ha)
- VR + HR + BN (579 ha)
- Totale oppervlakte = 144475 ha
- Ander Natura 2000-gebied (indicatief)
- VR = Vogelrichtlijngebied
- HR = Habitatrichtlijngebied
- BN = beschermd natuurmonument



Kaartproductie: 2/23/2010 11:32:11 AM

**ONTWERPKAART**  
behorende bij het ontwerpbesluit  
van het Natura 2000-gebied  
Noordzeekustzone

Topografische ondergrond: © De auteursrechten en Databankrechten zijn voorbehouden aan de Topografische Dienst Kadaster, Emmen, 2010



Ministerie van Landbouw, Natuur en Voedselkwaliteit

Ministerie van LNV, Programmadirectie Natura 2000

---

**Natura 2000-gebied Noordzeekustzone**

Kaart behorende bij ontwerpbesluit PDN/2010-007, ter wijziging van het besluit tot aanwijzing als Natura 2000-gebied (DRZO/2008-007)

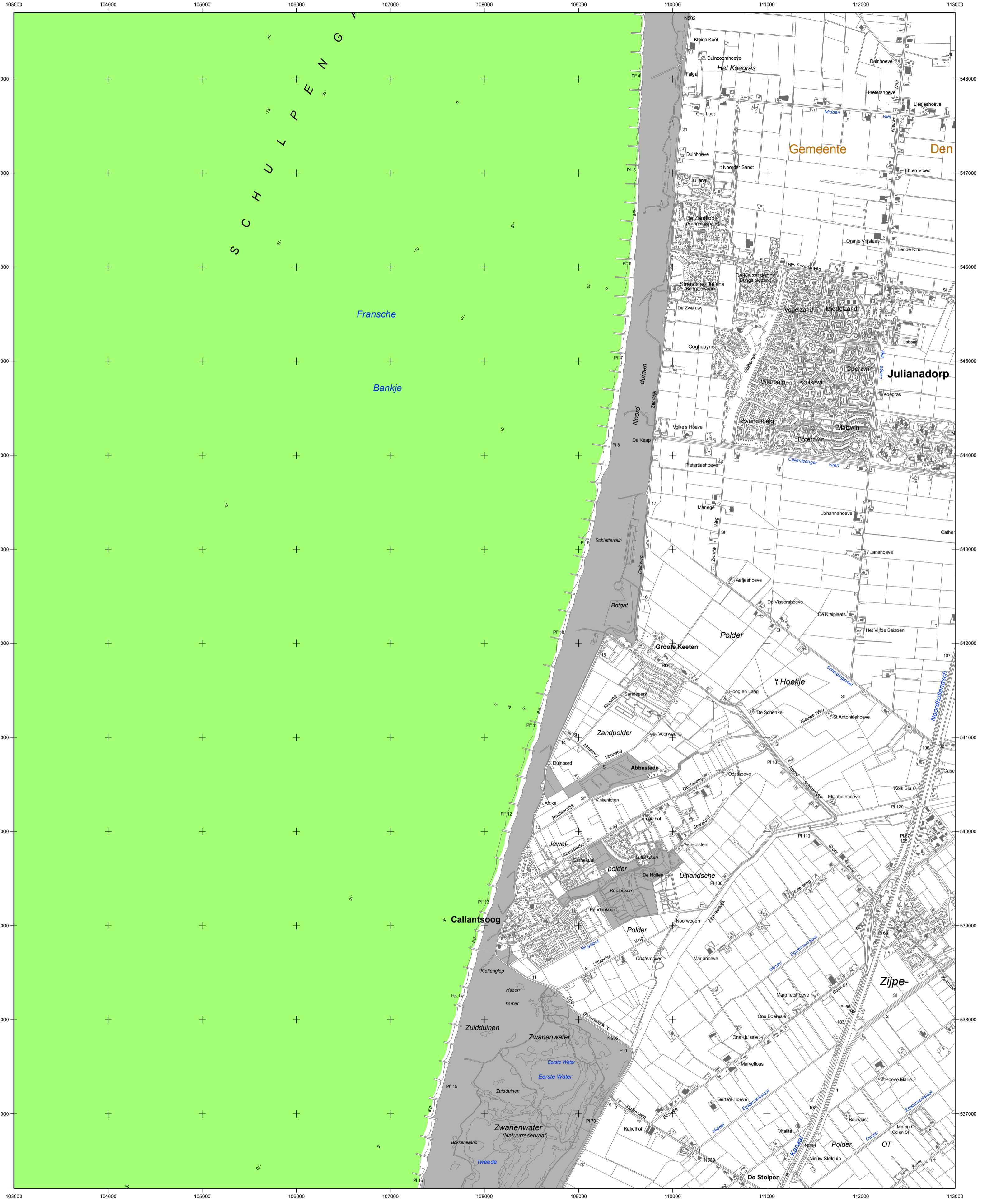
---

DE MINISTER VAN LANDBOUW, NATUUR EN VOEDSELKwaliteit

Datum Handtekening

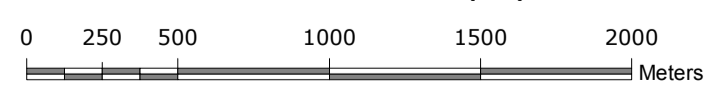
w.g. G. Verburg





Er geldt een algemene exclaveringsformule op grond waarvan o.a. bestaande bebouwing en verhardingen meestal geen deel uitmaken van het aangewezen gebied (zie verder Nota van toelichting bij het besluit).

Schaal 1 : 25 000 (A1)



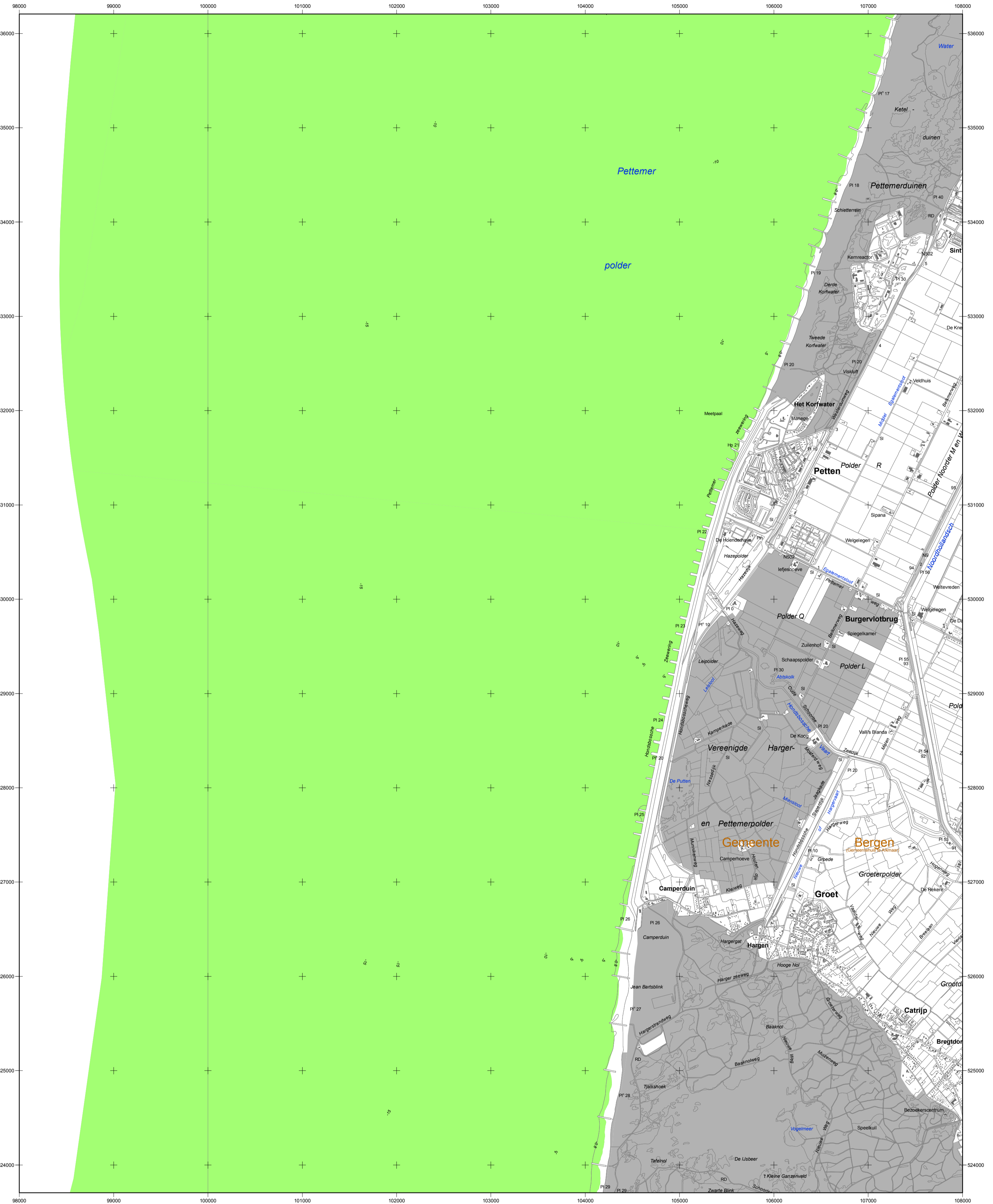
**ONTWERPKAART**  
behorende bij het ontwerpbesluit van het Natura 2000-gebied Noordzeekustzone

**Legenda**

- VR + HR (143896 ha)
- VR + HR + BN (579 ha)
- Totale oppervlakte = 144475 ha
- Ander Natura 2000-gebied (indicatief)
- VR = Vogelrichtlijngebied
- HR = Habitatrichtlijngebied
- BN = beschermd natuurmonument

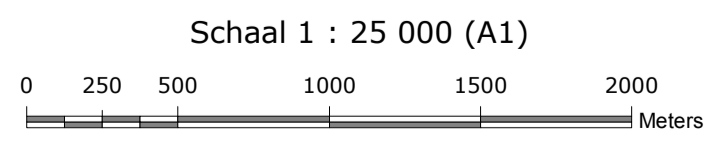






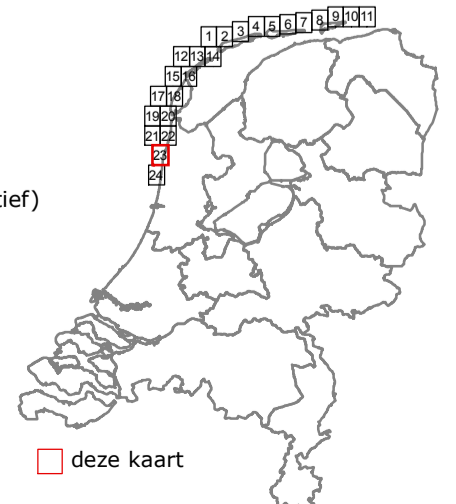
Er geldt een algemene exclaveringsformule op grond waarvan o.a. bestaande bebouwing en verhardingen meestal geen deel uitmaken van het aangewezen gebied (zie verder Nota van toelichting bij het besluit).

- Legenda**
- VR + HR (143896 ha)
  - VR + HR + BN (579 ha)
  - Totale oppervlakte = 144475 ha
  - Ander Natura 2000-gebied (indicatief)
  - VR = Vogelrichtlijngebied
  - HR = Habitatrichtlijngebied
  - BN = beschermd natuurmonument



Kaartproductie: 2/23/2010 11:32:34 AM

**ONTWERPKAART**  
behorende bij het ontwerpbesluit van het Natura 2000-gebied Noordzeekustzone



Ministerie van Landbouw, Natuur en Voedselkwaliteit

Ministerie van LNV, Programmadirectie Natura 2000

**Natura 2000-gebied Noordzeekustzone**  
Kaart behorende bij ontwerpbesluit PDN/2010-007, ter wijziging van het besluit tot aanwijzing als Natura 2000-gebied (DRZO/2008-007)

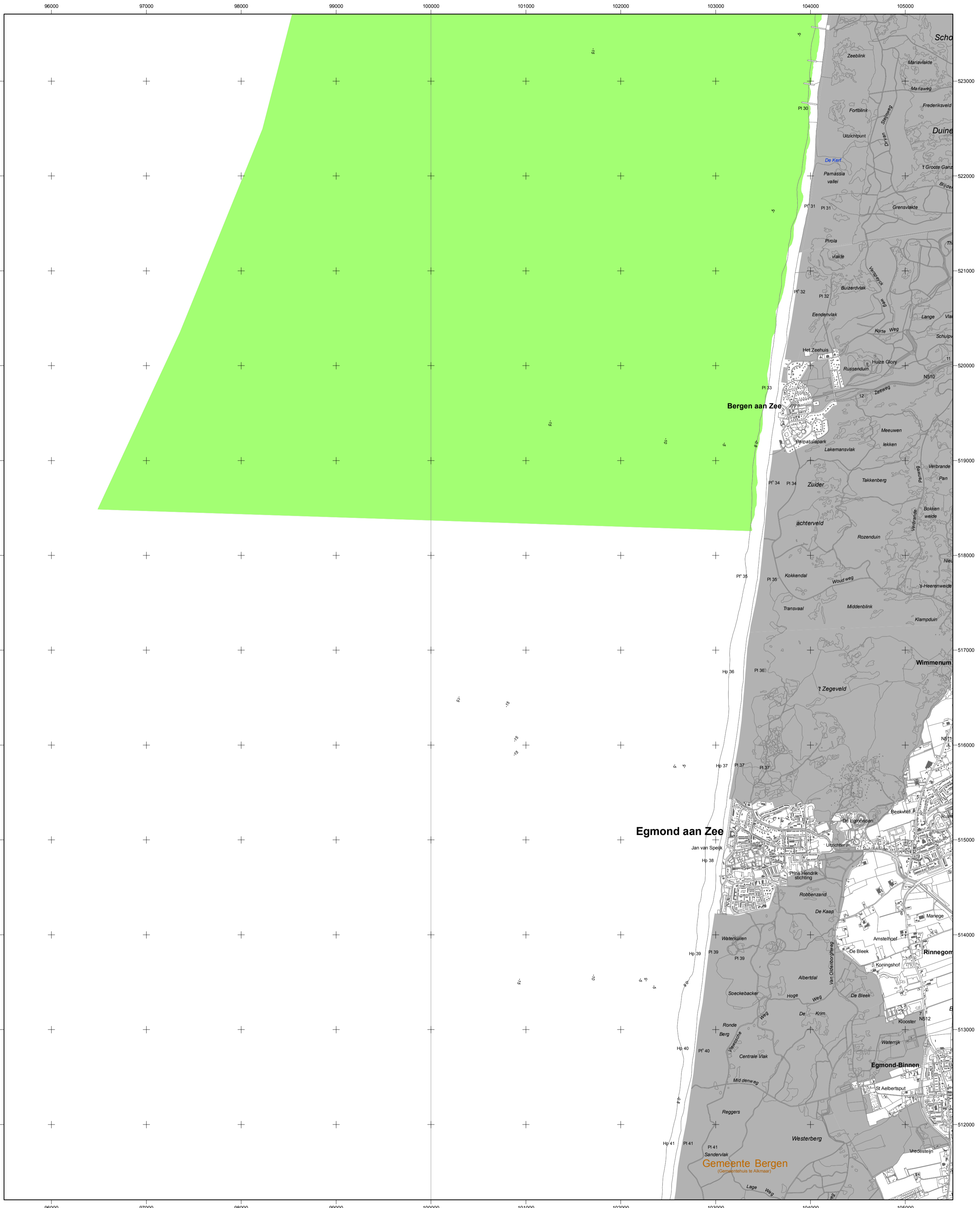
---

DE MINISTER VAN LANDBOUW, NATUUR EN VOEDSELKwalITEIT

Datum Handtekening

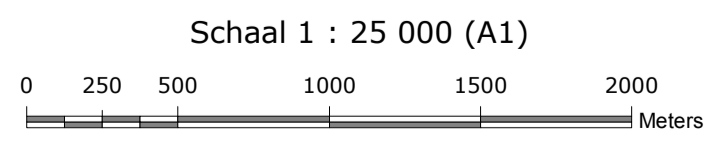
w.g. G. Verburg





Er geldt een algemene exclaveringsformule op grond waarvan o.a. bestaande bebouwing en verhardingen meestal geen deel uitmaken van het aangewezen gebied (zie verder Nota van toelichting bij het besluit).

- Legenda**
- VR + HR (143896 ha)
  - VR + HR + BN (579 ha)
  - Totale oppervlakte = 144475 ha
  - Ander Natura 2000-gebied (indicatief)
  - VR = Vogelrichtlijngebied
  - HR = Habitatrichtlijngebied
  - BN = beschermd natuurmonument





Ministerie van Landbouw, Natuur en Voedselkwaliteit

Ministerie van LNV, Programmadirectie Natura 2000

**Natura 2000-gebied Noordzeekustzone**

Kaart behorende bij ontwerpbesluit PDN/2010-007, ter wijziging van het besluit tot aanwijzing als Natura 2000-gebied (DRZO/2008-007)

---

DE MINISTER VAN LANDBOUW, NATUUR EN VOEDSELKwalITEIT

Datum Handtekening

w.g. G. Verburg



Deze brochure is een uitgave van:

**Ministerie van Landbouw, Natuur en  
Voedselkwaliteit**

Postbus 20401 | 2500 EK Den Haag

April 2010