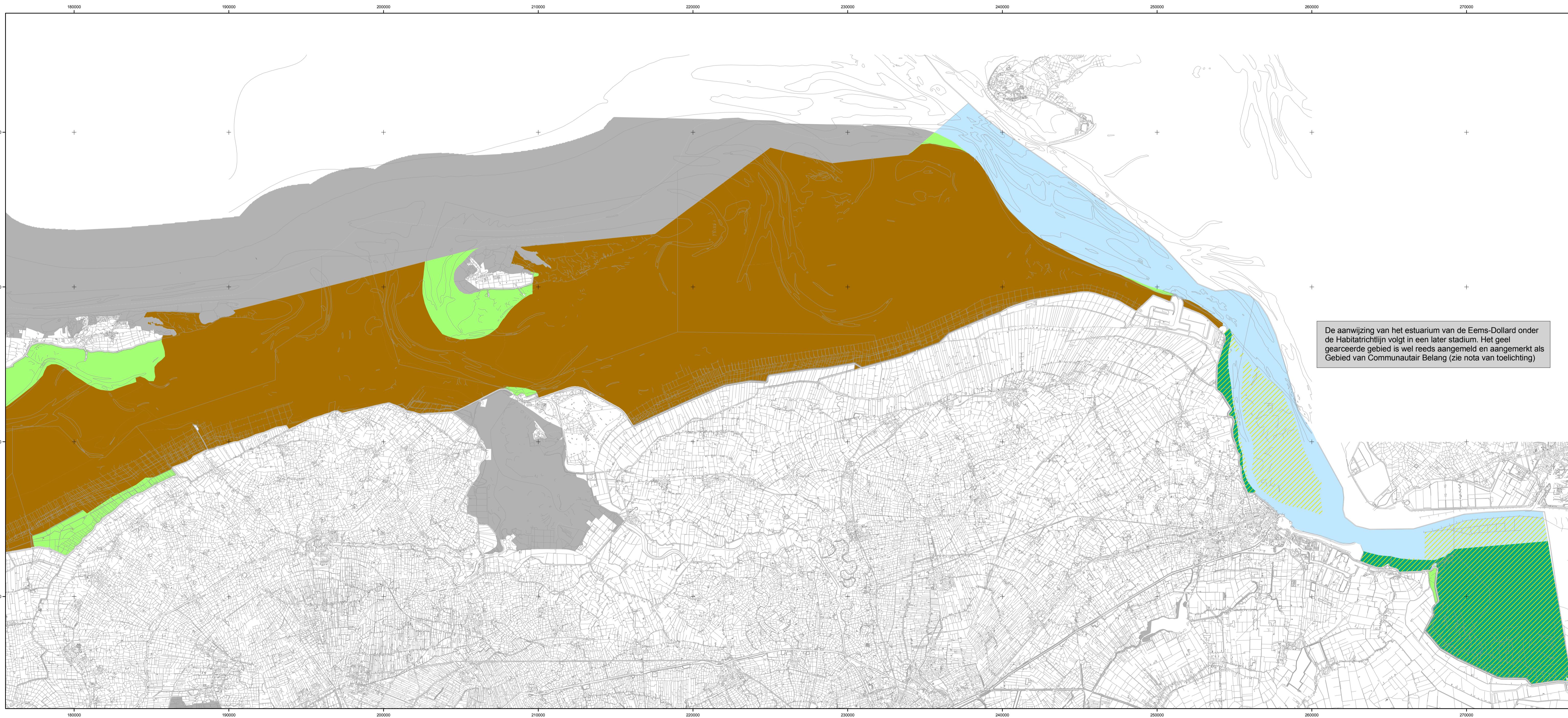




Natura2000-gebied #1 overzichtskaart 2 Waddenzee

Habitatrichtlijngebied #69
Vogelrichtlijngebied #26



De aanwijzing van het estuarium van de Eems-Dollard onder de Habitatrichtlijn volgt in een later stadium. Het geel gearceerde gebied is wel reeds aangemeld en aangemerkt als Gebied van Communautair Belang (zie nota van toelichting)

Opdrachtgever:
**landbouw, natuur en
voedselkwaliteit**

Ministerie van LNV, Directie Natuur en
Directie Regionale Zaken

Productie en cartografie:
**ALTERA
WAGENINGEN UR**

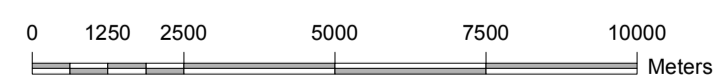
Topografische ondergrond:
©De auteursrechten en databankrechten zijn voorbehouden
aan de Topografische Dienst Kadaster, Emmen, 2007

Datum kaart: 4/12/2007 11:45 AM

- Legenda**
- VR (15425 ha)
 - VR + HR (22989 ha)
 - VR + BN (7229 ha)
 - VR + HR + BN (226224 ha)
 - Ander Natura2000-gebied (indicatief)
- VR = Vogelrichtlijngebied
HR = Habitatrichtlijngebied
BN = beschermd natuurmonument

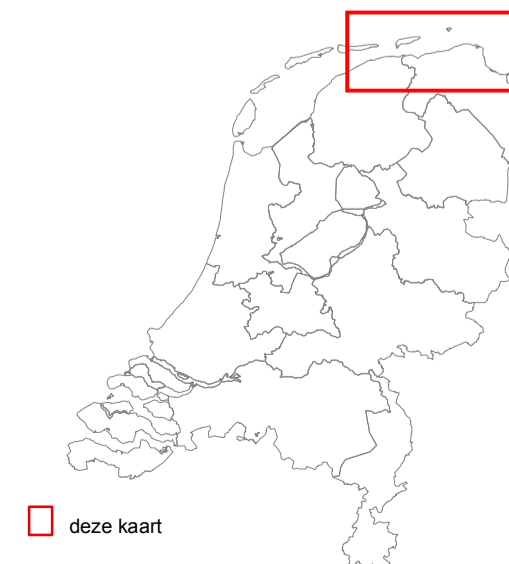
Totale oppervlakte = 271867 ha

Schaal 1 : 125 000



Bestaande bebouwing, erven, tuinen, verhardingen en hoofdspoorwegen maken geen deel uit van het aangewezen gebied, tenzij expliciet wel bij de aanwijzing betrokken, zie verder nota van toelichting bij het besluit.

ONTWERPKAART
behorende bij het ontwerpbesluit
van het Natura2000-gebied
Waddenzee



deze kaart