


# Natura2000-gebied #1 kaartblad 24 Waddenzee




 Ministerie van Economische Zaken  
 Directie Natuur & Biodiversiteit


  
**Natura 2000-gebied Waddenzee**  
 Kaart behorende bij besluit N&B/2017-001 | 001 Waddenzee, tot wijziging van het aanwijzingsbesluit Natura 2000-gebied Waddenzee DRZO/2008-001 van 25 februari 2009.

Datum kaartproductie: 03-02-2017 13:52:42


  
**WAGENINGEN**  
 UNIVERSITY & RESEARCH

Er geldt een algemene exclaveringsformule op grond waarvan o.a. bestaande bebouwing en verhardingen meestal geen deel uitmaken van het aangewezen gebied (zie verder Nota van toelichting bij het besluit)

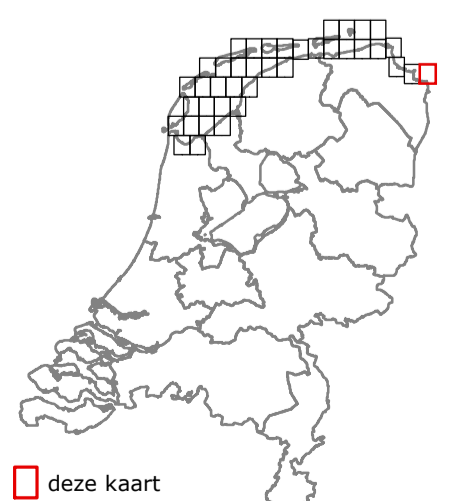
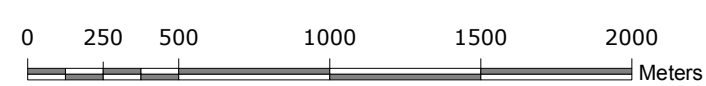
### Legenda

- VR (6913 ha)
- VR+HR (264858 ha)

Totale oppervlakte = 271771 ha

VR = Vogelrichtlijngebied  
HR = Habitatrichtlijngebied

Deze kaart is geproduceerd als pdf-bestand. Bij afdruk op 100% heeft de kaart een schaal van 1 : 25 000 en is het bladformaat 43.6 x 66 cm



deze kaart

Topografische ondergrond: Copyright © 2017, Dienst voor het kadaster en openbare registers, Apeldoorn