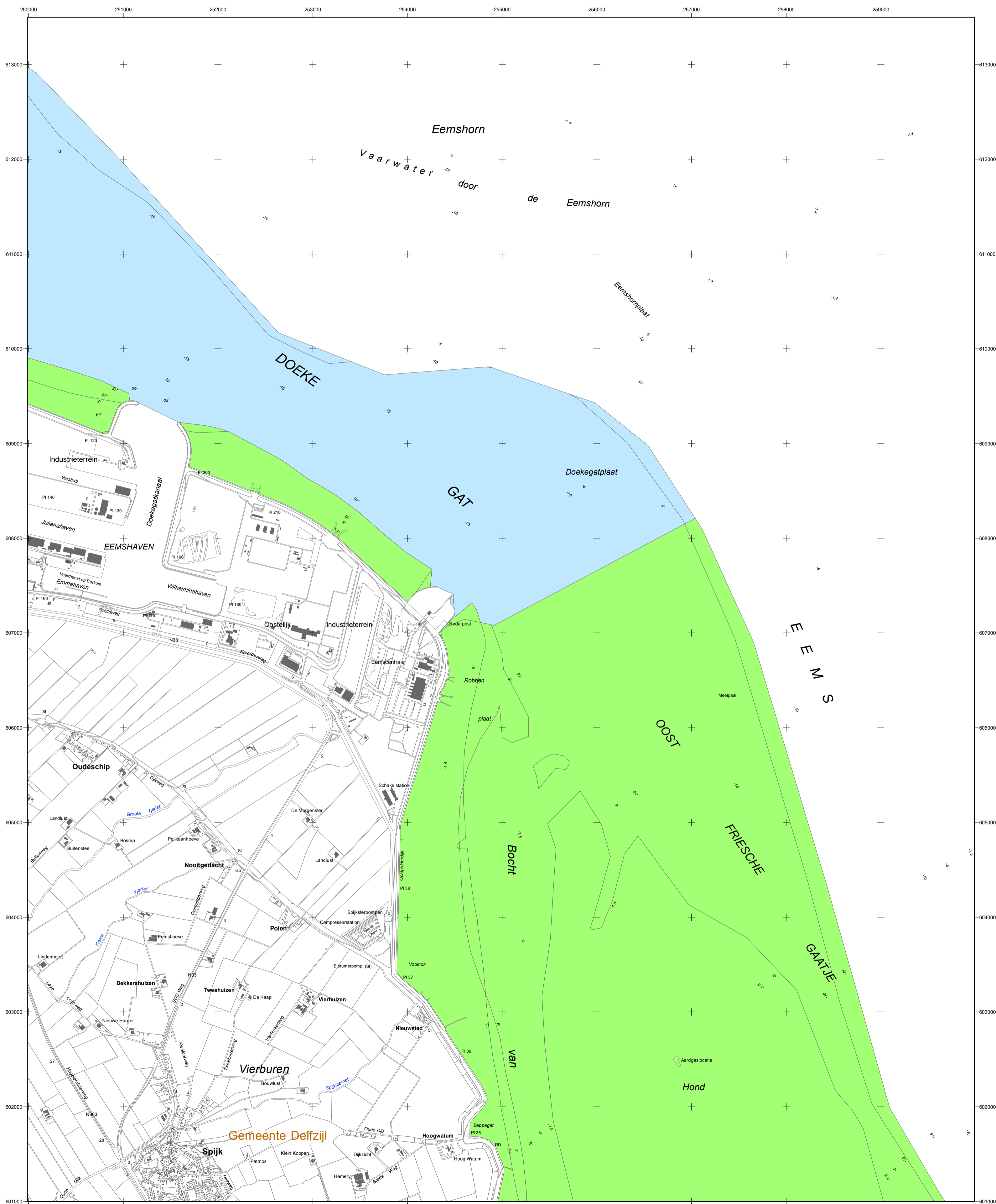


Natura2000-gebied #1 kaartblad 15 Waddenzee



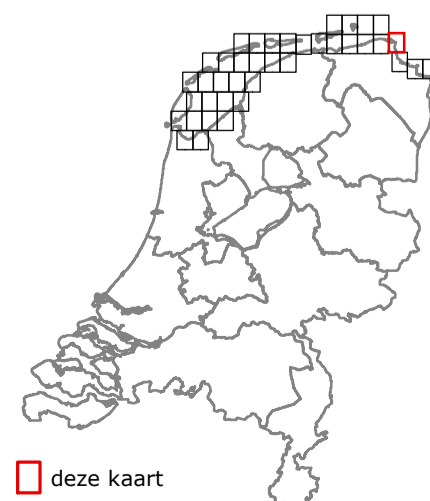
Er geldt een algemene exclaveringsformule op grond waarvan o.a. bestaande bebouwing en verhardingen meestal geen deel uitmaken van het aangewezen gebied (zie verder Nota van toelichting bij het besluit)

Legenda

- VR (6913 ha)
- VR+HR (264858 ha)

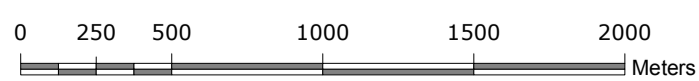
Totale oppervlakte = 271771 ha

VR = Vogelrichtlijngebied
HR = Habitatrichtlijngebied



deze kaart

Deze kaart is geproduceerd als pdf-bestand. Bij afdruk op 100% heeft de kaart een schaal van 1 : 25 000 en is het bladformaat 43.6 x 66 cm



Topografische ondergrond: Copyright © 2017, Dienst voor het kadaster en openbare registers, Apeldoorn



Ministerie van Economische Zaken
Directie Natuur & Biodiversiteit



Natura 2000-gebied Waddenzee

Kaart behorende bij besluit N&B/2017-001 | 001 Waddenzee, tot wijziging van het aanwijzingsbesluit Natura 2000-gebied Waddenzee DRZO/2008-001 van 25 februari 2009.

Datum kaartproductie: 03-02-2017 13:55:46

