

Ontwerpbesluit Uiterwaarden Neder-Rijn

De Minister van Landbouw, Natuur en Voedselkwaliteit

Gelet op artikel 3, eerste lid, en artikel 4, vierde lid, van Richtlijn 92/43/EEG van de Raad van 21 mei 1992 inzake de instandhouding van de natuurlijke habitats en de wilde flora en fauna (PbEG L 206);

Gelet op de Beschikking van de Commissie 2008/23/EG van 12 november 2007 op grond van Richtlijn 92/43/EEG van de Raad, van een eerste bijgewerkte lijst van gebieden van communautair belang voor de Atlantische biogeografische regio (PbEG L 12);

Gelet op artikel 4, eerste en tweede lid, van Richtlijn 79/409/EEG van de Raad van 2 april 1979 inzake het behoud van de vogelstand (PbEG L 103);

Gelet op de artikelen 10a en 15 van de Natuurbeschermingswet 1998;

BESLUIT:

Artikel 1

1. Als speciale beschermingszone in de zin van artikel 4, vierde lid, van Richtlijn 92/43/EEG van de Raad van 21 mei 1992 inzake de instandhouding van de natuurlijke habitats en de wilde flora en fauna (PbEG L 206) wordt aangewezen: het op de bij dit besluit behorende kaart aangegeven gebied, bekend onder de naam: **Uiterwaarden Neder-Rijn**.
2. De in het eerste lid bedoelde speciale beschermingszone is aangewezen voor het volgende natuurlijke habitattype opgenomen in bijlage I van Richtlijn 92/43/EEG; prioritaire habitattypen zijn met een sterretje (*) aangeduid:
 - H3270 Rivieren met slikoevers met vegetaties behorend tot het *Chenopodium rubri p.p.* en *Bidention p.p.*
 - H6510 Laaggelegen schraal hooiland (*Alopecurus pratensis*, *Sanguisorba officinalis*)

Artikel 2

Het besluit tot aanwijzing van het gebied Neder-Rijn als speciale beschermingszone in de zin van artikel 4, eerste en tweede lid, van Richtlijn 79/409/EEG van de Raad van 2 april 1979 inzake het behoud van de vogelstand (PbEG L 103) van 24 maart 2000 (N/2000/339; Stcrt. 2000, nr. 65) en gewijzigd bij besluit van 25 april 2003 (N/2002/1466; Stcrt. 2003, nr. 95) en 3 maart 2004 (TRCJZ/2003/10790; Stcrt. 2004, nr. 45) wordt als volgt gewijzigd:

- a. het aangewezen gebied wordt op de in paragraaf 3.3 van de Nota van toelichting, zoals bedoeld in artikel 3, eerste lid, van dit besluit beschreven wijze gewijzigd;
- b. de Nota van toelichting met uitzondering van de paragrafen 3.2, 4.1, 4.2 en 4.3 wordt ingetrokken en vervangen door de Nota van toelichting, zoals bedoeld in artikel 3, eerste lid, van dit besluit;
- c. de in de aanhef bedoelde speciale beschermingszone geldt als te zijn aangewezen voor de volgende vogelsoorten, welke worden beschermd op grond van artikel 4, eerste lid, van Richtlijn 79/409/EEG:
 - A037 Kleine zwaan

- A068 Nonnetje
 A119 Porseleinhoen
 A122 Kwartelkoning
 A229 IJsvogel
- d. de in de aanhef bedoelde speciale beschermingszone geldt als te zijn aangewezen voor de volgende trekkende vogelsoorten, welke worden beschermd op grond van artikel 4, tweede lid, van Richtlijn 79/409/EEG:
- A005 Fuut
 A017 Aalscholver
 A041 Kolgans
 A043 Grauwe gans
 A050 Smient
 A051 Krakeend
 A054 Pijlstaart
 A056 Slobeend
 A059 Tafeleend
 A061 Kuifeend
 A125 Meerkoet
 A142 Kievit
 A156 Grutto
 A160 Wulp
 A249 Oeverzwaluw
- e. de kaart voor zover van toepassing op het in de aanhef genoemde besluit wordt ingetrokken.

Artikel 3

1. Dit besluit gaat vergezeld van een Nota van toelichting inclusief bijlagen en een kaart.
2. De in de artikelen 1 en 2 genoemde speciale beschermingszones vormen samen het Natura 2000-gebied **Uiterwaarden Neder-Rijn**, waarvan de instandhoudingsdoelstelling in de zin van artikel 10a, tweede lid, van de Natuurbeschermingswet 1998 is opgenomen in de Nota van toelichting.
3. De instandhoudingsdoelstelling, bedoeld in het tweede lid, heeft mede betrekking op de instandhouding van het volgende habitatype, anders dan vereist ingevolge de in artikel 1 genoemde richtlijn:
 H91F0 Gemengde oeverformaties met *Quercus robur*, *Ulmus laevis*, *Fraxius excelsior* of *Fraxinus angustifolia* langs grote rivieren (*Ulmenion minoris*)
 Dit betreft habitatypen opgenomen in bijlage I van Richtlijn 92/43/EEG van de Raad van 21 mei 1992 inzake de instandhouding van de natuurlijke habitats en de wilde flora en fauna (PbEG L 206).
4. De instandhoudingsdoelstelling, bedoeld in het tweede lid, heeft mede betrekking op de instandhouding van de volgende soorten, anders dan vereist ingevolge de in artikel 1 genoemde richtlijn:
 H1095 Zeeprik
 H1099 Rivierprik
 H1145 Grote modderkruiper
 H1166 Kamsalamander
 Dit betreft een soort opgenomen in bijlage II van Richtlijn 92/43/EEG van de Raad van 21 mei 1992 inzake de instandhouding van de natuurlijke habitats en de wilde flora en fauna (PbEG L 206).

Artikel 4

1. De bekendmaking van dit besluit geschiedt in de Staatscourant.
2. Dit besluit treedt in werking op de dag na bekendmaking in de Staatscourant.

Dit ontwerpbesluit, de kaart en de Nota van toelichting worden gedurende zes weken ter inzage gelegd in de onderstaande vestigingen van de Directie Regionale Zaken van het ministerie van Landbouw, Natuur en Voedselkwaliteit:

- Vestiging Noord: Cascadeplein 6, 9726 AD GRONINGEN;
- Vestiging Oost: Verzetslaan 30, 7411 HX DEVENTER;
- Vestiging West: Herman Gorterstraat 55, 3511 EW UTRECHT;
- Vestiging Zuid: Keizersgracht 5, 5611 GB EINDHOVEN.

De terinzagelegging vindt tevens plaats in de gemeentehuizen van de betreffende gemeente(n), in de kantoren van de waterschappen waaronder het gebied valt en in de provinciehuizen van de betreffende provincie(s). Het ontwerpbesluit kan ook worden ingezien op internet op het adres: <http://www.minlnv.nl/natura2000> en het zal bovendien worden bekendgemaakt in dag-, nieuws- en huis-aan-huisbladen.

Een ieder kan een zienswijze binnen zes weken na de terinzagelegging van dit ontwerpbesluit schriftelijk of mondeling naar voren brengen. Schriftelijke zienswijzen kunt u indienen bij het Inspraakpunt, zoals aangegeven in de bekendmaking. Een mondelinge zienswijze kunt u naar voren brengen op de wijze zoals deze in de bekendmaking is aangegeven. U wordt verzocht een kaart bij te voegen indien de zienswijze betrekking heeft op bepaalde percelen. Beroep tegen het definitieve besluit kan alleen worden ingesteld door een belanghebbende die een zienswijze naar voren heeft gebracht.

Nota van toelichting van het Natura 2000-gebied Uiterwaarden Neder-Rijn waarin opgenomen:

Nota van toelichting bij de aanwijzing van Uiterwaarden Neder-Rijn als speciale beschermingszone in het kader van de Richtlijn 92/43/EEG van de Raad van 21 mei 1992 inzake de instandhouding van de natuurlijke habitats en de wilde flora en fauna en hierna te noemen de Habitatrichtlijn, alsmede Nota van toelichting bij de wijziging van de besluiten N/2000/339, N/2002/1466 en TRCJZ/2003/10790 inhoudende de aanwijzing van Neder-Rijn als speciale beschermingszone in het kader van de Richtlijn 79/409/EEG van de Raad van 2 april 1979 inzake het behoud van de vogelstand en hierna te noemen de Vogelrichtlijn

1. INLEIDING

Met dit besluit wordt het gebied Uiterwaarden Neder-Rijn aangewezen als speciale beschermingszone onder de Habitatrichtlijn. Tevens wordt met dit besluit het besluit tot de aanwijzing van Neder-Rijn als speciale beschermingszone onder de Vogelrichtlijn, inclusief de daarbij behorende Nota van toelichting, gewijzigd. Het betreft verder de vorming van het Natura 2000-gebied Uiterwaarden Neder-Rijn, hetgeen gebeurt door aan dit besluit instandhoudingsdoelstellingen toe te voegen.

In artikel 1 van het besluit staat de naam van het gebied en worden de habitattypen en soorten opgesomd, waarvoor het gebied is aangewezen.

Artikel 2 van het besluit vermeldt de belangrijkste wijzigingen ten opzichte van het eerder genomen besluit tot aanwijzing van het gebied onder de Vogelrichtlijn. Zo wordt de Nota van toelichting, behorende bij het bestaande Vogelrichtlijnbesluit, geheel of nagenoeg geheel ingetrokken en zover noodzakelijk vervangen door deze Nota van toelichting. Alleen de toelichting op de criteria die voor de aanwijzing van het gebied zijn gebruikt, wordt niet ingetrokken en zal in een appendix aan deze Nota worden gehecht. Daarnaast worden de vogelsoorten opgesomd waarvoor het gebied van belang is en waarvoor het wordt geacht te zijn aangewezen.

In artikel 3 van het besluit wordt de term Natura 2000-gebied geïntroduceerd en wordt bepaald dat er voor het gebied een bepaalde instandhoudingsdoelstelling verwezenlijkt dient te worden. Deze doelstelling heeft zowel betrekking op de in artikel 1 opgesomde habitattypen en habitatsoorten als op de in artikel 2 opgesomde vogelsoorten. De vogels waarvoor instandhoudingsdoelstellingen zijn vastgesteld, zijn geselecteerd aan de hand van de criteria die destijds zijn gebruikt bij de aanwijzing van de Vogelrichtlijngebieden in 2000. Beide aanwijzingen tezamen vormen het Natura 2000-gebied Uiterwaarden Neder-Rijn, waarvan de instandhoudingsdoelstellingen in dit besluit zijn opgenomen. De instandhoudingsdoelstellingen staan in de Nota van toelichting. Daarbij zijn tevens instandhoudingsdoelstellingen opgenomen voor complementaire doelen, die vermeld zijn in artikel 3.

Artikel 4 regelt de bekendmaking en de inwerkingtreding van dit besluit.

In hoofdstuk 2 van deze Nota van toelichting worden de aanwijzingen op grond van de Habitat- en Vogelrichtlijn kort toegelicht. Vervolgens wordt in hoofdstuk 3 een gebiedsbeschrijving gegeven en wordt ingegaan op eventuele grenswijzigingen die zijn doorgevoerd nadat het gebied bij de Europese Commissie is aangemeld of die zijn

doorgevoerd nadat het gebied als Vogelrichtlijngebied is aangewezen. Tevens wordt in hoofdstuk 3 de bij dit besluit behorende kaart toegelicht.

In hoofdstuk 4 wordt een opsomming gegeven van habitattypen en (vogel)soorten waaraan het gebied zijn betekenis ontleent en worden de eventueel doorgevoerde wijzigingen van een toelichting voorzien.

Een belangrijk onderdeel van de Nota van toelichting is de opsomming van de instandhoudingsdoelstellingen in hoofdstuk 5. Allereerst worden de algemene doelstellingen geformuleerd en vervolgens staan de instandhoudingsdoelstellingen van de in het gebied aanwezige habitattypen en soorten vermeld. Er wordt aangegeven in welke richting de instandhoudingsdoelstelling zich zal moeten ontwikkelen. Daarvoor worden de termen 'behoud', 'uitbreiding' of 'verbetering' gebruikt. Voor een habitatype wordt de verdeling gemaakt in oppervlakte en kwaliteit, zodat de aanduiding van de instandhoudingsdoelstelling van een habitatype altijd in de vorm van 'behoud' of 'uitbreiding' van oppervlakte en van 'behoud' of 'verbetering' van kwaliteit wordt gegeven. Voor soorten is het leefgebied bepalend en geldt een verdeling in omvang en kwaliteit leefgebied. De aanduiding van de instandhoudingsdoelstelling van een soort is altijd in de vorm van 'behoud' of 'uitbreiding' van omvang leefgebied en van 'behoud' of 'verbetering' van kwaliteit van leefgebied.

Daarnaast zijn aan de Nota van toelichting twee bijlagen toegevoegd. Ook de bijlagen maken integraal onderdeel uit van het besluit. Bijlage A (voor zover van toepassing) laat zien welke terreindelen zijn vervallen of zijn toegevoegd als onderdeel van de speciale beschermingszone in de zin van de Vogelrichtlijn. Bijlage B omvat een nadere onderbouwing van de wijzigingen in Natura 2000-waarden waarvoor het gebied is aangewezen, van de kwalificatie als speciale beschermingszone in de zin van de Habitatrictlijn en van de toedeling van de instandhoudingsdoelstellingen.

2. AANWIJZINGEN HABITAT- EN VOGELRICHTLIJN

Door middel van dit besluit wordt het gebied Uiterwaarden Neder-Rijn aangewezen als speciale beschermingszone onder de Habitatrictlijn (verder aangeduid als "Habitatrictlijngebied"). Het gebied is in mei 2003 aangemeld volgens de procedure zoals opgenomen in artikel 4 van deze richtlijn, waarna het gebied in december 2004 door de Europese Commissie onder de naam "Amerongse Bovenpolder" en onder nummer NL2003004 is geplaatst op de lijst van gebieden van communautair belang voor de Atlantische biogeografische regio.

Het gebied is op 24 maart 2000 (N/2000/339), 25 april 2003 (N/2002/1466) en 3 maart 2004 (TRCJZ/2003/10790) onder de naam "Neder-Rijn" ook aangewezen als speciale beschermingszone onder de Vogelrichtlijn (verder aangeduid als "Vogelrichtlijngebied"). Bij de Europese Commissie is dit gebied bekend onder nummer NL9802038. De bestaande Vogelrichtlijnbesluiten N/2000/339, N/2002/1466 en TRCJZ/2003/10790 zijn door middel van dit besluit gewijzigd. Uit de Vogelrichtlijnbesluiten overgenomen tekstdelen zijn in deze Nota van toelichting cursief gezet¹.

Met betrekking tot het Vogelrichtlijngebied kan er in dit besluit naast mogelijke grenswijzigingen ook een wijziging plaatsvinden bij de vogelsoorten, waarvoor dit

¹ De afkorting sbz ("speciale beschermingszone") en de aanduiding "beschermingszone" zijn hierin vervangen door de term "Vogelrichtlijngebied"

gebied destijds is aangewezen. Deze eventuele wijzigingen worden toegelicht in hoofdstuk 4 en bijlage B. In dit besluit worden alle vogelsoorten opgesomd waarvoor het gebied wordt geacht te zijn aangewezen.

Het Natura 2000-gebied Uiterwaarden Neder-Rijn (landelijk gebiedsnummer 66) omvat derhalve het Vogelrichtlijngebied Neder-Rijn en het Habitatrichtlijngebied Uiterwaarden Neder-Rijn.

Natura 2000 is het samenhangende Europees ecologisch netwerk bestaande uit de gebieden aangewezen onder de Habitatrichtlijn en onder de Vogelrichtlijn. Dit netwerk moet de betrokken natuurlijke habitattypen, habitats van soorten en de leefgebieden van vogels in een gunstige staat van instandhouding behouden of, in voorkomend geval, herstellen. De instandhoudingsdoelstellingen (hoofdstuk 5) en eventuele wijziging van de begrenzing zijn in algemene zin nader toegelicht in het Natura 2000 doelendocument (2006). Dit document geeft het beleidskader van de geformuleerde instandhoudingsdoelstellingen weer en van de daarbij gehanteerde systematiek. Beschrijvingen van habitattypen en (vogel)soorten waarvoor doelen zijn vastgesteld, zijn opgenomen in het Natura 2000 profielendocument (2008). Hierin wordt ook ingegaan op de interpretatie van habitattypen en de relatieve bijdrage van afzonderlijke gebieden aan het Natura 2000-netwerk.

Het Natura 2000-gebied Uiterwaarden Neder-Rijn ligt in de provincies Gelderland en Utrecht en behoort tot het grondgebied van de gemeenten Buren, Neder-Betuwe, Overbetuwe, Renkum, Wageningen, Utrechtse Heuvelrug, Rhenen en Wijk bij Duurstede.

3. GEBIEDSBESCHRIJVING EN BEGRENZING

3.1 Gebiedsbeschrijving

Het gebied de Neder-Rijn beslaat de uiterwaarden van de Neder-Rijn tussen Renkum en Wijk bij Duurstede. De rivier vormt een dynamisch systeem, een samenspel tussen natuurlijke processen en menselijk ingrijpen. De Neder-Rijn moet in perioden met hoge rivierafvoer 1/6 van de Rijnafvoer voor haar rekening nemen. In perioden met lage rivierafvoer wordt het water op peil gehouden door de stuw bij Amerongen. De uiterwaarden zijn gevarieerd in breedte en hoogteligging. De uiterwaarden bestaan voornamelijk uit graslanden, afgewisseld met enkele akkers, meidoornhagen, knotwilgen, bosjes, moerasgebiedjes, ontgrondingsgaten en geïsoleerde oude riviertakken. De rivierbedding heeft een breedte van 200 tot 250 meter. Het winterbed varieert in breedte van 500 meter bij Rhenen tot maximaal twee kilometer bij Amerongen.

Karakteristiek voor dit gebied is de overgang van het rivieren landschap naar de hogere gronden: de stuwwal van de Utrechtse Heuvelrug en de Veluwe. Enkele voorbeelden zijn de Blauwe Kamer aan de voet van Grebbeberg, de Elster buitenwaarden die grenzen aan het zandgebied Plantage Willem III en de Amerongse Bovenpolder aan de voet van de Amerongse Berg. Op deze overgangen komen restanten van hardhoutooibossen voor. Door kwel vanuit de rivier en vanuit hogere gronden kan het water in poelen en plassen in de uiterwaarden van goede kwaliteit zijn. Een deel van de Amerongse Bovenpolder is aangewezen onder de Habitatrichtlijn en bevat een hoge uiterwaard waar soortenrijke glanshaverhooilanden voorkomen. Het is een geaccidenteerd terrein met hoge, droge ruggen en vochtige laagten die incidenteel

geïndundeerd worden.

3.2 Landschappelijke context en kenmerken begrenzing

Uiterwaarden Neder-Rijn behoort tot het Natura 2000-landschap ‘rivierengebied’.

De begrenzing van het Habitatrichtlijngebied Uiterwaarden Neder-Rijn is bepaald aan de hand van de ligging van de natuurlijke habitats en de leefgebieden van de soorten waarvoor het gebied is aangewezen (zie paragraaf 4.4). Daarnaast omvat het begrensde gebied ook natuurwaarden die integraal onderdeel uitmaken van de ecosystemen waartoe de betreffende habitattypen en leefgebieden van soorten behoren alsmede nieuwe natuur indien dit noodzakelijk wordt geacht om bedreigde en schaarse habitattypen en leefgebieden van soorten te herstellen. Bij de keuze en de afbakening van de gebieden is geen rekening gehouden met andere vereisten dan die verband houdend met de instandhouding van de natuurlijke habitats en de wilde flora en fauna.²

De grenzen van Vogelrichtlijngebieden worden bepaald door het gebruik dat de aanwezige bijlage I-soorten, en/of trekkende watervogels, en/of overige trekkende vogels ervan maken, waarbij wordt uitgegaan van landschapsecologische eenheden en de biotoopeisen van de betrokken vogelsoorten.

De Neder-Rijn is aangewezen als Vogelrichtlijngebied vanwege de aanwezigheid van open water, moerassen en graslanden in de uiterwaarden dat als geheel het leefgebied vormt van een aantal in artikel 4 van de Richtlijn bedoelde vogelsoorten. Het is een watergebied dat het leefgebied vormt van soorten van Bijlage I (art. 4.1) en tevens fungeert als overwinteringsgebied en rustplaats in de trekzone van andere trekvogelsoorten (art. 4.2). De begrenzing van het Vogelrichtlijngebied is zo gekozen dat een in landschapsecologisch en vogelkundig opzicht samenhangend geheel is ontstaan, dat in samenhang met het Vogelrichtlijngebied Gelderse Poort voorziet in de beschermingsbehoefte met betrekking tot het voortbestaan en/of voortplanten van bedoelde vogelsoorten.

3.3 Begrenzing en oppervlakte

De begrenzing van het Natura 2000-gebied is aangegeven op de bij de aanwijzing behorende kaart. Globaal omvat het Natura 2000-gebied Uiterwaarden Neder-Rijn het winterbed van de rivier Neder-Rijn tussen Heteren en Wijk bij Duurstede.

De begrenzingen van het Vogelrichtlijngebied en het Habitatrichtlijngebied (zoals aangemeld) zijn op de kaart op enkele technische punten aangepast:

- De begrenzing is waar mogelijk gelegd langs topografisch herkenbare lijnen, zoals wegen, wateren, perceelscheidingen en bosranden.
- Bestaande bebouwing, bedrijfsterreinen en jachthavens, die reeds tekstueel waren geëxclaveerd, zijn waar mogelijk ook op de kaart buiten de begrenzing gebracht. Dit betreft percelen³ waar volgens de topografische kaart of op grond van luchtfoto's bebouwing aanwezig is en die verder bestaan uit tuinen of erven die behoren bij het betreffende bebouwde perceel.
- Verharde wegen, die ook reeds tekstueel waren geëxclaveerd, zijn aan de rand van het gebied zoveel mogelijk ook op de kaart buiten de begrenzing gebracht.

² Hof van Justitie EG ,7 november 2000, First Corporate Shipping, zaak C-371/98, punten 15 en 25

³ Op de topografische kaart (TOP10-versie, 2005) aangeduid als “Overig bodemgebruik” en “Weiland”

- Jachthavens, die in het Vogelrichtlijngebied tekstueel waren geëxclaveerd, zijn ook op de kaart uitgesloten rekening houdend met de lokale situatie bij de aanwijzing (2000) en de eigendomssituatie.
- Volgens het oorspronkelijke aanwijzingsbesluit volgt de buitengrens van het Vogelrichtlijngebied de buitenteen van de dijk. Deze grens (cq. onderkant talud) is nu ook op de kaart aangegeven.

Overige wijzigingen groter dan 1 ha worden toegelicht in de volgende alinea.

De begrenzing van het Vogelrichtlijngebied en/of het Habitatrichtlijngebied (zoals aangemeld) zijn op een aantal plekken aangepast:

- Het Habitatrichtlijngebied (Amerongse Bovenpolder) is uitgebreid met gronden van Staatsbosbeheer (11 ha) vanwege het voorkomen van het habitatype glanshaver- en vossenstaarthooilanden, *glanshaver* (H6510A).
- De (beboste) stuwwal bij Noordberg (10,5 ha) is overgeheveld naar Natura 2000-gebied Veluwe (bijlage A) omdat het uit ecologisch en landschappelijk oogpunt een geheel vormt met de rest van het aldaar aanwezige bos. Dit bos heeft geen betekenis voor watervogelsoorten waarvoor dit gebied is aangewezen.
- Bij Elst is een strook grasland (3,3 ha) op de overgang van tuinen naar uiterwaard aan het Vogelrichtlijngebied onttrokken (bijlage A) omdat deze gronden door de ligging geen enkele betekenis hebben voor de watervogels waarvoor het gebied is aangewezen.
- Ten westen van Kasteel Amerongen is een strook langs de bebouwing (2,3 ha) aan het Vogelrichtlijngebied onttrokken (bijlage A). Deze strook die bestaat uit verruigde graslanden en bosaanplant, is gescheiden van de uiterwaard door een wandelpad met hoge bomen. Door ligging en aard heeft deze strook geen enkele betekenis voor de watervogels waarvoor het gebied is aangewezen.

Het Natura 2000-gebied beslaat een oppervlakte van 3.222 ha. Daarvan is 3.222 ha aangewezen onder de Vogelrichtlijn en is 87 ha aangewezen onder de Habitatrichtlijn. Deze cijfers betreffen bruto-oppervlakten omdat bij de berekening geen rekening is gehouden met niet op de kaart, tekstueel uitgesloten delen (zie paragraaf 3.4).

3.4 Toelichting bij de kaart en uitgesloten delen

De begrenzing van het Natura 2000-gebied is aangegeven op de bij de aanwijzing behorende kaart. Voor zover van toepassing is daarbij onderscheid gemaakt tussen de begrenzingen van Habitatrichtlijngebied, Vogelrichtlijngebied en (voormalige) natuurmonumenten. Daar waar de kaart en de nota van toelichting, bijvoorbeeld om kaarttechnische redenen, niet overeenstemmen, is de tekst in deze paragraaf doorslaggevend. In voorkomende gevallen zijn op de kaart ook aangrenzende Natura 2000-gebieden aangegeven. Dit geldt ook voor grensoverschrijdende gebieden in Duitsland en België. Aan de indicatief aangeduide begrenzing van deze gebieden kunnen geen rechten worden ontleend. Voor de begrenzing van deze gebieden wordt verwezen naar de kaarten van de betreffende aangewezen of aangemelde gebieden. In geval van buitenlandse gebieden betreft dit documentatie die door de betreffende deelstaten van Duitsland (Niedersachsen, Nordrhein-Westfalen) en gewesten van België (Vlaanderen en Wallonië) zijn gepubliceerd.

Voor de begrenzing van Natura 2000-gebieden geldt de volgende algemene exclaveringsformule: bestaande bebouwing, tuinen, erven, verhardingen en hoofdspoorwegen maken geen deel uit van het aangewezen gebied, tenzij daarvan in

paragraaf 3.3 is afgeweken. Voor de gebruikte begrippen gelden de volgende definities (voor zover van toepassing in het onderhavige gebied):

- Bebouwing betreft één of meer gebouwen, of bouwwerken geen gebouwen zijnde. Gebouw: elk bouwwerk dat een voor mensen toegankelijke overdekte geheel of gedeeltelijk met wanden omsloten ruimte vormt. Bouwwerk: elke constructie van enige omvang van hout, steen, metaal of ander materiaal, welke hetzij direct of indirect met de grond verbonden is hetzij direct of indirect steun vindt in of op de grond.
- Erven zijn de onmiddellijk aan een woning of ander gebouw gelegen, daarbij behorende en daarmee in gebruik zijnde terreinen.
- Tuinen zijn in de onmiddellijke nabijheid van een woning of ander gebouw gelegen intensief onderhouden terreinen beplant met siergewassen en gazons of in gebruik als moestuin die zich duidelijk onderscheiden van de omgeving. Tuinen zijn meestal besloten en omheind middels een afrastering, schutting, muur of haag, of (deels) omgeven door een sloot.
- Verhardingen (van kunstmatige aard) kunnen bijvoorbeeld zijn: wegen, pleinen, parkeervoorzieningen en steenglooiingen. Wegen betreffen alle voor het gemotoriseerd verkeer in gebruik zijnde kunstmatig verharde wegen met inbegrip van de daarin liggende bruggen en duikers en de tot die wegen behorende paden en bermen of zijkanten.
- Hoofdspoorwegen betreffen spoorlijnen die zijn opgenomen in het Besluit aanwijzing hoofdspoorwegen (Stb. 2004, nr. 722).

Conform artikel 15 van de Wet kenbaarheid publiekrechtelijke beperkingen onroerende zaken (Stb. 2004, 31) zal het definitieve aanwijzingsbesluit voor wat betreft de kadastrale percelen die geheel of gedeeltelijk binnen het aangewezen gebied zijn gelegen, in de kadastrale registratie als beperking worden ingeschreven. Kadastrale percelen die over een breedte van minder dan 5 meter overlappen met het aangewezen gebied worden geacht daarvan geen deel uit te maken. Dit betekent dat bij de definitieve aanwijzing aldaar de kadastrale lijn zal worden aangehouden. Hierbij wordt er vanuitgegaan dat de kadastrale lijn een betrouwbare grens vormt tussen verschillende terreintypen voortkomend uit verschillen in grondgebruik (bv. een wegberm langs een graslandperceel).

Met betrekking tot het grensverloop langs hoofdspoorwegen, watergangen, waterkerende dijken en de duinvoet geldt het volgende voor zover van toepassing in het onderhavige gebied:

- Langs hoofdspoorwegen geldt artikel 20 van de Spoorwegwet.
- Waar de buitengrens van een gebied wordt gevormd door een watergang die op de kaart slechts door een enkelvoudige lijn wordt aangegeven, wordt de grens gelegd op de watergrens die, gezien vanuit het gebied, aan de overzijde is gelegen indien dergelijke wateren een ecologisch en/of waterhuishoudkundige eenheid vormen met de aanwezige waterafhankelijke habitattypen en/of leefgebieden van soorten.
- Waar de buitengrens van een (deelgebied van een) Habitatrichtlijngebied samenvalt met een waterkerende dijk ligt de grens op de buitenkruinlijn (aan de gebiedszijde) tenzij het betreffende dijktafbeelding geen actuele of potentiële betekenis heeft voor de instandhouding van het gebied.
- In de overige gevallen waar de buitengrens samenvalt met een waterkerende dijk ligt de grens op de teen van de dijk (aan de gebiedszijde).

- De zeevaartse grens van duingebieden loopt langs de duinvoet van het buitenduin. Bij duinaangroei verplaatst de grens zich zeewaarts, bij duinafslag landinwaarts met de duinvoet mee.

4. NATURA 2000-WAARDEN

4.1 Inleiding

In dit hoofdstuk wordt allereerst een opsomming gegeven van de waarden waaraan het gebied zijn betekenis ontleent als Habitatrictlijngebied en Vogelrichtlijngebied. Wat betreft de aanwijzing als Habitatrictlijngebied wordt in paragrafen 4.2.1 en 4.2.2 een lijst gegeven van de habitattypen (met vermelding van de aanwezige subtypen) en Habitatrictlijnsoorten waarvoor het gebied is aangewezen. Paragraaf 4.2.3 vermeldt de vogelsoorten waarvoor het gebied onder de Vogelrichtlijn is aangewezen. Op alle vermelde habitattypen en soorten is een instandhoudingsdoelstelling van toepassing (zie hoofdstuk 5).

Vervolgens wordt in paragraaf 4.3 vermeld welke selectiecriteria op het Habitatrictlijngebied van toepassing zijn. Tenslotte beschrijft paragraaf 4.4 de verspreiding van habitattypen en soorten binnen het gebied, ter onderbouwing van de gevolgde gebiedsbegrenzing.

4.2 Natura 2000-waarden waarvoor het gebied is aangewezen

4.2.1 Habitatrictlijn: habitattypen (bijlage I⁴)

Het gebied is aangewezen voor de volgende natuurlijke habitats opgenomen in bijlage I van de Habitatrictlijn, waarvoor het gebied een bijdrage levert aan de instandhouding op landelijk niveau. Ten behoeve van de nationale uitwerking van de Habitatrictlijn is een deel van de habitattypen verdeeld in subtypen, vanwege de zeer ruime variatie in fysieke omstandigheden en soortensamenstelling. De namen van de habitattypen en daarvan afgeleide subtypen zullen verder met hun verkorte namen worden aangeduid. In bijlage B.4 zijn alle gebieden vermeld waarvoor de betreffende habitattypen zijn aangemeld.

Wijzigingen ten opzichte van de aanmelding als Habitatrictlijngebied (2003) zijn verklaard in bijlage B.1 van deze Nota van toelichting.

- H3270** Rivieren met slikoevers met vegetaties behorend tot het *Chenopodion rubri p.p.* en *Bidention p.p.*
Verkorte naam Slikkige rivieroever
- H6510** Laaggelegen schraal hooiland (*Alopecurus pratensis*, *Sanguisorba officinalis*)
Verkorte naam Glanshaver- en vossenstaartheoïlanden
 betreft het subtype:
H6510A Glanshaver- en vossenstaartheoïlanden (*glanshaver*)
- H91F0** Gemengde oeverformaties met *Quercus robur*, *Ulmus laevis*, *Fraxinus excelsior* of *Fraxinus angustifolia* langs grote rivieren (*Ulmenion minoris*)⁵
Verkorte naam Droge hardhoutoïbossen

⁴ Bijlagen I en II laatstelijk aangepast op 20 november 2006, Richtlijn 2006/105/EG, Pb EG L 363, 20.12.2006, p. 368-405 (zie ook rectificatie PB EG L 80, 21.3.2007, p. 15).

⁵ De genoemde habitatwaarde is als complementair doel aan het Vogelrichtlijngebied toegevoegd.

4.2.2 Habitatrichtlijn: soorten (bijlage II⁴)

Het gebied is aangewezen voor de volgende soorten opgenomen in bijlage II van de Habitatrichtlijn, waarvoor het gebied een wezenlijke functie in de levenscyclus vervult. Hiermee wordt een bijdrage geleverd aan de instandhouding op landelijk niveau. In bijlage B.4 zijn alle gebieden vermeld waarvoor de betreffende soorten zijn aangemeld. Wijzigingen ten opzichte van de aanmelding als Habitatrichtlijngebied (2003) zijn verklaard in bijlage B.1 van deze Nota van toelichting.

- H1095** Zeeprik (*Petromyzon marinus*)⁵
- H1099** Rivierprik (*Lampetra fluviatilis*)⁵
- H1145** Grote modderkruiper (*Misgurnus fossilis*)⁵
- H1166** Kamsalamander (*Triturus cristatus*)⁵

4.2.3 Vogelrichtlijn: vogelsoorten (bijlage I en artikel 4.2)

Het gebied is aangewezen voor de volgende soorten opgenomen in bijlage I van de Vogelrichtlijn⁶:

- A037** Kleine zwaan (*Cygnus columbianus*)
- A068** Nonnetje (*Sterna paradisaea*)
- A119** Porseleinhoen (*Porzana porzana*)
- A122** Kwartelkoning (*Crex crex*)
- A229** IJsvogel (*Alcedo atthis*)

Andere geregeld voorkomende trekvogels waarvoor het gebied van betekenis is als broed-, rui- en/of overwinteringsgebied en rustplaatsen in hun trekzones (artikel 4.2):

- A005** Fuut (*Podiceps cristatus*)
- A017** Aalscholver (*Phalacrocorax carbo*)
- A041** Kolgans (*Anser albifrons*)
- A043** Grauwe gans (*Anser anser*)
- A050** Smient (*Anas Penelope*)
- A051** Krakeend (*Anas strepera*)
- A054** Pijlstaart (*Anas acuta*)
- A056** Slobeend (*Anas clypeata*)
- A059** Tafeleend (*Aythya farina*)
- A061** Kuifeend (*Aythya fuligula*)
- A125** Meerkoet (*Fulica atra*)
- A142** Kievit (*Vanellus vanellus*)
- A156** Grutto (*Limosa limosa*)
- A160** Wulp (*Numenius arquata*)
- A249** Oeverzwaluw (*Riparia riparia*)

In bijlage B.4 zijn alle gebieden vermeld waarin de betreffende vogelsoorten zijn opgenomen. Wijzigingen ten opzichte van de aanwijzing als Vogelrichtlijngebied (2000) zijn verklaard in bijlage B.2 van deze Nota van toelichting.

⁶ laatstelijk aangepast op 20 november 2006, Richtlijn 2006/105/EG, Pb EG L 363, 20.12.2006, p. 368-405

4.3 Habitatrictlijn: selectiecriteria

4.3.1 Habitattypen (bijlage I)

Voor niet-prioritaire habitattypen zijn in de eerste stap van het selectieproces in beginsel de “vijf belangrijkste gebieden” geselecteerd. Voor habitattypen welke verdeeld zijn in subtypen, geldt een aantal van “drie belangrijkste gebieden” per subtype. Voor prioritaire habitattypen⁷ geldt een aantal van “tien belangrijkste gebieden” en voor subtypen van prioritaire habitattypen een aantal van “vijf belangrijkste gebieden” per subtype. Verdeling in subtypen ten behoeve van de selectie is alleen toegepast indien de subtypen een verschillende verspreiding hebben en de beschikbare gegevens verdeling in subtypen toelaten. Voor enkele verspreid over het land voorkomende habitattypen, die in voldoende mate in gebieden zijn vertegenwoordigd die voor andere waarden zijn opgenomen, zijn geen gebieden geselecteerd⁸. De betekenis van het gebied is afgemeten aan de aanwezige oppervlakte en zo nodig ook de representativiteit van het habitatype. In een tweede stap zijn eventueel nog extra gebieden toegevoegd met het oog op landelijke dekking, geografische spreiding en grensoverschrijding⁹ (zie ook bijlage B.3).

4.3.2 Soorten (bijlage II)

Voor niet-prioritaire soorten opgenomen in bijlage II van de Habitatrictlijn zijn in de eerste stap van het selectieproces in beginsel de “vijf belangrijkste gebieden” geselecteerd. Voor prioritaire soorten⁷ geldt een aantal van “tien belangrijkste gebieden”. Voor enkele verspreid over het land voorkomende soorten, die in voldoende mate in gebieden zijn vertegenwoordigd die voor andere waarden zijn opgenomen, zijn geen gebieden geselecteerd¹⁰. De betekenis van het gebied is afgemeten aan de omvang van de aanwezige populatie. In een tweede stap zijn eventueel nog extra gebieden toegevoegd met het oog op landelijke dekking, geografische spreiding en grensoverschrijding (zie ook bijlage B.3).

4.4 Verspreiding habitattypen en soorten in het Habitatrictlijngebied

De begrenzing van het Habitatrictlijngebied is bepaald aan de hand van de ligging van habitattypen en leefgebieden van de soorten waarvoor het gebied is aangewezen. De verspreiding van de betreffende habitattypen en soorten binnen het gebied wordt in deze paragraaf globaal beschreven ter onderbouwing van de gevolgde begrenzing. Het is niet bedoeld als een uitputtende beschrijving.

Het habitatype glanshaver- en vossenstaarthooilanden, *glanshaver* (H6510A) komt voor in een brede strook langs de rivier over de gehele lengte van het gebied. Het habitatype slikkige rivieroever (H3270), dat afhankelijk van het verloop van de rivierwaterstand van jaar tot jaar op verschillende plekken tot ontwikkeling komt, wordt aangetroffen op de rivieroever tussen de kribvakken, zoals in de waarden van Amerongen.

⁷ In bijlagen I en II van de Habitatrictlijn en in dit besluit aangeduid met een sterretje

⁸ Habitattypen waarvoor geen gebieden zijn geselecteerd zijn: slijkgrasvelden (H1320) en ruigten en zomen, *moerasspirea* (H6430A) en ruigten en zomen, *droge bosranden* (H6430C).

⁹ De selectiecriteria zijn verder uitgewerkt in het Verantwoordingsdocument (2003)

¹⁰ Soorten waarvoor geen gebieden zijn geselecteerd zijn: zeeprík (H1095), elft (H1102), zalm (1106), bittervoorn (H1134), kleine modderkruiper (H1149) en platte schijfhoren (H4056).

5 INSTANDHOUDINGSDOELSTELLINGEN

5.1 Inleiding

Het ecologisch netwerk Natura 2000 moet de betrokken natuurlijke habitats en leefgebieden van soorten in hun natuurlijke verspreidingsgebied in een gunstige staat van instandhouding behouden of in voorkomend geval herstellen. Onder het begrip “instandhouding” wordt een geheel aan maatregelen verstaan die nodig zijn voor het behoud of herstel van natuurlijke habitats en populaties van wilde dier- en plantensoorten in een gunstige staat van instandhouding. Ingevolge artikel 4, vierde lid, Habitatrichtlijn worden bij aanwijzing als Habitatrichtlijngebied “tevens de prioriteiten vast[gesteld] gelet op het belang van de gebieden voor het in een gunstige staat van instandhouding behouden of herstellen van een type natuurlijke habitat [...] of van een soort [...] alsmede voor de coherentie van Natura 2000 en gelet op de voor dat gebied bestaande dreiging van achteruitgang en vernietiging”.

Deze bepaling is in artikel 10a, tweede lid, van de Natuurbeschermingswet 1998 nader uitgewerkt. Op grond van dit artikel bestaat de verplichting om in een aanwijzing doelstellingen ten aanzien van de instandhouding van leefgebieden van vogelsoorten dan wel doelstellingen ten aanzien van de instandhouding van natuurlijke habitats of populaties van de in het wild levende dier- en plantensoorten op te nemen. Om die reden zijn voor elk Natura 2000-gebied instandhoudingsdoelstellingen ontwikkeld, waarbij per habitatype en per (vogel)soort is uitgegaan van landelijke doelen en de bijdrage die een gebied redelijkerwijs kan leveren voor het bereiken van een gunstige staat van instandhouding op landelijk niveau. Tevens is daarbij aangegeven welke habitattypen en/of soorten ten koste mogen gaan van andere habitattypen en soorten. Voor een beperkt aantal soorten en habitattypen zijn op basis van artikel 10a, derde lid van de Natuurbeschermingswet 1998 ‘complementaire doelen’ geformuleerd. Het betreft soorten en habitattypen die onder druk staan en waarvoor Nederland in Europees verband een bijzondere verantwoordelijkheid heeft. Dit betekent dat aan een beperkt aantal Vogelrichtlijngebieden Habitatrichtlijndoelen zijn toegekend (en andersom) en dat aan een beperkt aantal Habitatrichtlijngebieden ‘ontwikkeldoelen’ zijn toegekend. Met behulp van deze complementaire doelen is de realisering van de landelijke doelen voldoende gewaarborgd. Deze doelen maken volwaardig onderdeel uit van de aanwijzingsbesluiten, maar de habitattypen en soorten worden niet aangemeld bij de Europese Commissie.

Voor de Natura 2000-gebieden zullen in beheerplannen instandhoudingsmaatregelen worden uitgewerkt die beantwoorden aan de gebiedsspecifieke ecologische vereisten van de betrokken natuurlijke habitats en soorten.

Als verdere invulling van het stellen van prioriteiten zijn voor de acht onderscheiden Natura 2000-landschappen¹¹, op grond van de daar voorkomende habitattypen en soorten, hun landelijke betekenis van deze waarden binnen het betreffende landschap, de belangrijkste verbeteropgaven en de beïnvloedingsmogelijkheden, kernopgaven geformuleerd. Per landschap omvatten ze de belangrijkste behoud- en herstelopgaven. De kernopgaven stellen prioriteiten (‘richting geven’) en geven overeenkomsten en verschillen tussen en binnen de gebieden aan. Zij hebben in het bijzonder betrekking op habitattypen en soorten die sterk onder druk staan en/of waarvoor Nederland van groot of zeer groot belang is. De kernopgaven worden per Natura 2000-landschap behandeld en opgesomd in hoofdstuk 5 van het Natura 2000doelendocument.

¹¹ Het Natura 2000-landschap van het gebied waarop dit besluit betrekking heeft, staat vermeld in paragraaf 3.2 van deze Nota van toelichting

5.2 Algemene doelen

Behoud en indien van toepassing herstel van:

1. de bijdrage van het Natura 2000-gebied aan de ecologische samenhang van Natura 2000 zowel binnen Nederland als binnen de Europese Unie;
2. de bijdrage van het Natura 2000-gebied aan de biologische diversiteit en aan de gunstige staat van instandhouding van natuurlijke habitats en soorten binnen de Europese Unie, die zijn opgenomen in bijlage I of bijlage II van de Habitatrichtlijn. Dit behelst de benodigde bijdrage van het gebied aan het streven naar een op landelijk niveau gunstige staat van instandhouding voor de habitattypen en de soorten waarvoor het gebied is aangewezen;
3. de natuurlijke kenmerken van het Natura 2000-gebied, inclusief de samenhang van de ecologische structuur en functies van de habitattypen en van de soorten waarvoor het gebied is aangewezen;
4. de op het gebied van toepassing zijnde ecologische vereisten van de habitattypen en soorten waarvoor het gebied is aangewezen.

5.3 Habitatrichtlijn: habitattypen

H3270 Slikkige rivieroever

Doel Uitbreiding oppervlakte en verbetering kwaliteit.

Toelichting Het habitatype slikkige rivieroever komt voor in de waarden van Amerongen. Plaatselijk zijn mogelijkheden om groeiplaatsen voor het habitatype te creëren dan wel verbeteren.

H6510 Glanshaver- en vossenstaarthooilanden

Doel Uitbreiding oppervlakte en behoud kwaliteit glanshaver- en vossenstaarthooilanden, *glanshaver* (subtype A).

Toelichting De hoge delen van de Amerongse Bovenpolder bevatten enkele van de fraaiste voorbeelden van het glanshaver- en vossenstaarthooilanden, *glanshaver* (subtype A) in ons land. Het betreft een vlakvormig voorkomen van het habitatype. De beste kansen voor uitbreiding bestaan in de hooggelegen delen van de uiterwaard die niet vergraven zijn.

5.4 Vogelrichtlijn: broedvogels

A119 Porseleinhoen

Doel Uitbreiding omvang en/of verbetering kwaliteit leefgebied met een draagkracht voor een populatie van ten minste 10 paren.

Toelichting Van oudsher vormen de uiterwaarden van de grote rivieren een belangrijk broedgebied voor sterk wisselende aantallen van het porseleinhoen. Doorslaggevend is de waterstand in mei – juni. Bij omvangrijke inundaties in deze periode vestigen zich ten minste 10 paren (bijvoorbeeld 12 paren in 1999). In droge voorjaren worden hooguit enkele paren vastgesteld. Gezien de landelijk zeer ongunstige staat van instandhouding is uitbreiding van de populatie noodzakelijk. Het aantal paren heeft betrekking op gunstige jaren. Het gebied kan onvoldoende draagkracht leveren voor een zelfstandige sleutelpopulatie, maar kan in gunstige jaren wel een bijdrage gaan leveren aan de draagkracht in de regio grote rivieren ten behoeve van een regionale sleutelpopulatie.

A122 Kwartelkoning

Doel Uitbreiding omvang en/of verbetering kwaliteit leefgebied met een draagkracht voor een populatie van ten minste 40 paren.

Toelichting De rijk gestructureerde hooilanden en ruigten in de rivieruiterwaarden vormen het belangrijkste broedgebied in Nederland. Het afgelopen decennium vormde dit deel van de uiterwaarden een onderdeel van het broedgebied langs de beneden-rivieren (gemiddeld 10 in 1993-97 en 21 paren in 1999-2003, maximaal 32 paren 2003). Het gebied kan voldoende draagkracht gaan leveren voor een sleutelpopulatie.

A229 Ijsvogel

Doel Behoud omvang en kwaliteit leefgebied met een draagkracht voor een populatie van ten minste 5 paren.

Toelichting Na strenge winters kan de ijsvogel geheel afwezig zijn, maar na een reeks zachte winters komen meerdere paren tot broeden (bijvoorbeeld 5 paren in 1994). Gezien de landelijk gunstige staat van instandhouding is behoud voldoende. Het genoemde aantal paren heeft betrekking op gunstige jaren. Het gebied kan onvoldoende draagkracht leveren voor een zelfstandige sleutelpopulatie, maar draagt in gunstige jaren wel bij aan de draagkracht in de regio 'grote rivieren' ten behoeve van een regionale sleutelpopulatie.

A249 Oeverzwaluw

Doel Behoud omvang en kwaliteit leefgebied met een draagkracht voor een populatie van ten minste 80 paren.

Toelichting Steile oeverkanten in zandwinplassen bieden in recente jaren geschikte broedplekken voor de oeverzwaluw. Het aantal getelde paren fluctueert sterk gedurende het afgelopen decennium met een maximum van 877 paren in 2000 en een minimum van 43 paren in 2002. Gezien de landelijk gunstige staat van instandhouding is behoud voldoende. Het gebied heeft voldoende draagkracht voor een sleutelpopulatie.

5.5 Vogelrichtlijn: niet-broedvogels**A005 Fuut**

Doel Behoud omvang en kwaliteit leefgebied met een draagkracht voor een populatie van gemiddeld 80 vogels (seizoensgemiddelde).

Toelichting Het gebied heeft voor de fuut onder andere een functie als foerageergebied. Aantallen zijn vooral na 1990 toegenomen. Behoud van de huidige situatie is voldoende, de waarschijnlijke oorzaak van de landelijk matig ongunstige staat van instandhouding is niet gelegen in dit gebied.

A017 Aalscholver

Doel Behoud omvang en kwaliteit leefgebied met een draagkracht voor een populatie van gemiddeld 130 vogels (seizoensgemiddelde).

Toelichting Het gebied heeft voor de aalscholver onder andere een functie als foerageergebied en als slaapplek. In de jaren tachtig is de populatie sterk toegenomen, daarna fluctuerend. Behoud van de huidige situatie is voldoende gezien de landelijk gunstige staat van instandhouding.

A037 Kleine zwaan

Doel Behoud omvang en kwaliteit leefgebied met een draagkracht voor een populatie van gemiddeld 20 vogels (seizoensgemiddelde).

Toelichting Aantallen kleine zwanen waren van 1993-1997 van internationale betekenis. Het gebied heeft voor de soort onder andere een functie als foerageergebied en als slaappleaats. De aantallen zijn sterk fluctuerend en recentelijk heeft zich een landelijke afname afgetekend. De draagkracht is berekend over de jaren 1999-2003, de periode voor de landelijke afname. Deze afname is waarschijnlijk ten dele een gevolg van een afname in de internationale populatieomvang.

A041 Kolgans

Doel Behoud omvang en kwaliteit leefgebied met een draagkracht voor een populatie van gemiddeld 2.900 vogels (seizoensgemiddelde). Achteruitgang in omvang foerageergebied met maximaal 8% is toegestaan, ten gunste van het habitatype H91F0 droge hardhoutoobossen of de broedvogelsoorten A119 porseleinhoen of A122 kwartelkoning.

Toelichting Aantallen kolgans zijn van internationale betekenis. Het gebied heeft voor de soort onder andere een functie als foerageergebied en als slaappleaats. Sinds begin jaren negentig is de populatie sterk toegenomen. Binnen het Natura 2000-netwerk is dit gebied als foerageergebied van middelgrote betekenis, in de periode 1999/2000-2003/2004 foerageerden gemiddeld ongeveer 1.3% van de Nederlandse vogels in het gebied. In het gebied is onvoldoende ruimte aanwezig om zowel de instandhoudingsdoelstelling voor de kolgans als voor de genoemde habitattypen of broedvogelsoorten te realiseren. Vanwege deze onverenigbaarheid wordt prioriteit gegeven aan de realisering van de instandhoudingsdoelstellingen voor de vermelde habitattypen en broedvogelsoorten ten opzichte van de kolgans. Achteruitgang van de omvang van het foerageergebied is alleen toegestaan wanneer er sprake is van een directe relatie met de instandhoudingsdoelstelling van de vermelde habitattypen en broedvogelsoorten.

A043 Grauwe gans

Doel Behoud omvang en kwaliteit leefgebied met een draagkracht voor een populatie van gemiddeld 880 vogels (seizoensgemiddelde). Achteruitgang in omvang foerageergebied met maximaal 8% is toegestaan, ten gunste van het habitatype H91F0 droge hardhoutoobossen of de broedvogelsoorten A119 porseleinhoen of A122 kwartelkoning.

Toelichting Het gebied heeft voor de grauwe gans onder andere een functie als foerageergebied en als slaappleaats. Sinds begin jaren negentig is de populatie sterk toegenomen. Binnen het Natura 2000-netwerk is dit gebied als foerageergebied van middelgrote betekenis, in de periode 1999/2000-2003/2004 foerageerden gemiddeld ongeveer 1,0% van de Nederlandse vogels in het gebied. In het gebied is onvoldoende ruimte aanwezig om zowel de instandhoudingsdoelstellingen voor de grauwe gans als voor de genoemde habitattypen of broedvogelsoorten te realiseren. Vanwege deze onverenigbaarheid wordt prioriteit gegeven aan de realisering van de instandhoudingsdoelstellingen voor de vermelde habitattypen en broedvogelsoorten ten opzichte van de grauwe gans. Achteruitgang van de omvang van het foerageergebied is alleen toegestaan wanneer er sprake is

van een directe relatie met het instandhoudingsdoelstellingen van de vermelde habitattypen en broedvogelsoorten.

A050 Smient

Doel Behoud omvang en kwaliteit leefgebied met een draagkracht voor een populatie van gemiddeld 2.400 vogels (seizoensgemiddelde). Achteruitgang in omvang foerageergebied met maximaal 8% is toegestaan, ten gunste van het habitatype H91F0 droge hardhoutoibossen of de broedvogelsoorten A119 porseleinhoen of A122 kwartelkoning.

Toelichting Het gebied heeft voor de smient onder andere een functie als slaappleaats en als foerageergebied. Sinds begin jaren tachtig is de populatie sterk toegenomen en rond 1995 vervolgens afgevlakt. Binnen het Natura 2000-netwerk is dit gebied als foerageergebied van middelgrote betekenis, in de periode 1999/2000-2003/2004 foerageerden gemiddeld ongeveer 0,5% van de Nederlandse vogels in het gebied. In het gebied is onvoldoende ruimte aanwezig om zowel de instandhoudingsdoelstellingen voor de smient als voor de genoemde habitattypen of broedvogelsoorten te realiseren. Vanwege deze onverenigbaarheid wordt prioriteit gegeven aan de realisering van de instandhoudingsdoelstellingen voor de vermelde habitattypen en broedvogelsoorten ten opzichte van de smient. Achteruitgang van de omvang van het foerageergebied is alleen toegestaan wanneer er sprake is van een directe relatie met de instandhoudingsdoelstelling van de vermelde habitattypen en broedvogelsoorten.

A051 Krakeend

Doel Behoud omvang en kwaliteit leefgebied met een draagkracht voor een populatie van gemiddeld 50 vogels (seizoensgemiddelde).

Toelichting Het gebied heeft voor de krakeend onder andere een functie als foerageergebied. Sinds midden jaren tachtig is de populatie sterk toegenomen. Behoud van de huidige situatie is voldoende gezien de landelijk gunstige staat van instandhouding.

A054 Pijlstaart

Doel Behoud omvang en kwaliteit leefgebied met een draagkracht voor een populatie van gemiddeld 10 vogels (seizoensgemiddelde).

Toelichting Het gebied heeft voor de pijlstaart onder andere een functie als foerageergebied. Het aantalsverloop toonde een dal in de tweede helft van de jaren tachtig en daarna een toename met sterke fluctuaties. Behoud van de huidige situatie is voldoende, op landelijk niveau is geen herstelopgave geformuleerd.

A056 Slobeend

Doel Behoud omvang en kwaliteit leefgebied met een draagkracht voor een populatie van gemiddeld 50 vogels (seizoensgemiddelde).

Toelichting Het gebied heeft voor de slobeend onder andere een functie als foerageergebied. In de tweede helft van de jaren tachtig is de populatie toegenomen, daarna fluctuerend (net als langs de IJssel). Behoud van de huidige situatie is voldoende gezien de landelijk gunstige staat van instandhouding.

A059 Tafeleend

Doel Behoud omvang en kwaliteit leefgebied met een draagkracht voor een populatie van gemiddeld 100 vogels (seizoensgemiddelde).

Toelichting Het gebied heeft voor de tafeleend onder andere een functie als foerageergebied. Aantallen zijn sinds de jaren zeventig aanvankelijk toegenomen. Sinds 1995 was er sprake van een afname, net als elders in het Natura 2000-landschap rivierengebied, waarschijnlijk ten gevolge van een toename in de randmeren. Behoud van de huidige situatie is voldoende, de waarschijnlijke oorzaak van de afname is niet gelegen in dit gebied.

A061 Kuifeend

Doel Behoud omvang en kwaliteit leefgebied met een draagkracht voor een populatie van gemiddeld 630 vogels (seizoensgemiddelde).

Toelichting Het gebied heeft voor de kuifeend onder andere een functie als foerageergebied. Aantallen zijn sinds de jaren zeventig aanvankelijk toegenomen. Vanaf 1995 was er sprake van een tijdelijke afname, net als elders in het Natura 2000-landschap rivierengebied, waarschijnlijk ten gevolge van een toename in de randmeren. Behoud van de huidige situatie is voldoende, op landelijk niveau is geen herstelopgave geformuleerd.

A068 Nonnetje

Doel Behoud omvang en kwaliteit leefgebied met een draagkracht voor een populatie van gemiddeld 5 vogels (seizoensgemiddelde).

Toelichting Het gebied heeft voor het nonnetje onder andere een functie als foerageergebied. Aantallen zijn rond 1990 afgenomen, net als langs de IJssel, maar dit lijkt een gevolg van een opeenvolging van zachte winters. Behoud van de huidige situatie is voldoende, de waarschijnlijke oorzaak van de landelijk matig ongunstige staat van instandhouding is niet gelegen in dit gebied.

A125 Meerkoet

Doel Behoud omvang en kwaliteit leefgebied met een draagkracht voor een populatie van gemiddeld 1.700 vogels (seizoensgemiddelde).

Toelichting Het gebied heeft voor de meerkoet onder andere een functie als foerageergebied. Het aantalsverloop vertoonde een optimum rond begin jaren tachtig en daarna een afname. Aantallen zijn sinds 1996 opnieuw afgenomen, net als elders in het Natura 2000landschap rivierengebied, waarschijnlijk ten gevolge van toename in de randmeren. Behoud van de huidige situatie is voldoende, op landelijk niveau is geen herstelopgave geformuleerd.

A142 Kievit

Doel Behoud omvang en kwaliteit leefgebied met een draagkracht voor een populatie van gemiddeld 1.400 vogels (seizoensgemiddelde).

Toelichting Het gebied heeft voor de kievit onder andere een functie als foerageergebied en als slaappleats. Het aantalsverloop vertoonde een optimum in de eerste helft van de jaren negentig en daarna een afname. Behoud van de huidige situatie is voldoende gezien de landelijk gunstige staat van instandhouding op onderdeel populatie.

A156 Grutto

Doel Behoud omvang en kwaliteit leefgebied met een draagkracht voor een populatie van gemiddeld 60 vogels (seizoensgemiddelde).

Toelichting Het gebied heeft voor de grutto onder andere een functie als foerageergebied en als slaapplaats. Aantallen zijn sterk fluctuerend, maar met positieve tendens. Behoud van de huidige situatie is voldoende daar de oorzaak van de landelijk zeer ongunstige staat van instandhouding wordt veroorzaakt door ontwikkelingen in de omstandigheden voor broedvogels.

A160 Wulp

Doel Behoud omvang en kwaliteit leefgebied met een draagkracht voor een populatie van gemiddeld 100 vogels (seizoensgemiddelde).

Toelichting Het gebied heeft voor de wulp onder andere een functie als foerageergebied en als slaapplaats. Er is sprake van een sterke doorgaande toename van de aantallen. Behoud van de huidige situatie is voldoende gezien de landelijk gunstige staat van instandhouding.

5.6 Complementaire doelen

De instandhoudingsdoelstellingen van het Habitatrictlijn- en Vogelrichtlijngebied heeft mede betrekking op één of meer complementaire doelen die voor bepaalde habitattypen en/of (vogel)soorten zijn gesteld. De rechtsgrondslag voor complementaire doelen is artikel 10a, derde lid, van de Natuurbeschermingswet 1998. Het betreft ten eerste vogelsoorten (bijlage I en andere trekvogelsoorten zoals bedoeld in artikel 4.2 van de Vogelrichtlijn) die in zeer ongunstige staat van instandhouding verkeren. Ten tweede gaat het om habitattypen en soorten (van bijlage I of bijlage II van de Habitatrictlijn) met een zeer ongunstige staat van instandhouding en voor habitattypen en soorten met een matig ongunstige staat van instandhouding en tevens een lage landelijke dekking en/of onvoldoende geografische spreiding. De reden dat voor complementaire doelen is gekozen, is dat daarmee binnen het netwerk van Natura 2000 een bijdrage wordt geleverd aan de realisatie van de landelijke doelen voor de betreffende habitatype(n) en (vogel)soort(en). Voor een nadere uitleg wordt verwezen naar het Natura 2000 doelendocument (paragraaf 3.3). In dit gebied gelden de volgende complementaire doelen:

5.6.1 Complementaire doelen: habitattypen**H91F0 Droge hardhoutooibossen**

Doel Uitbreiding oppervlakte en verbetering kwaliteit.

Toelichting Vanwege de landelijk zeer ongunstige staat van instandhouding is een instandhoudingdoelstelling geformuleerd voor het habitatype droge hardhoutooibossen dat in het Vogelrichtlijngebied op verschillende locaties op de overgang van rivierdal naar stuwwal (Amerongse Berg, Doorwertse uiterwaarden, Wageningse berg, Grebbeberg) fragmentarisch voorkomt. Op al deze locaties bestaan, zonder dat de doorstroming in gevaar komt, kleinschalige mogelijkheden voor uitbreiding oppervlakte en verbetering kwaliteit.

5.6.2. Complementaire doelen: soorten**H1095 Zeeprík**

Doel Behoud omvang en verbetering kwaliteit leefgebied voor uitbreiding populatie.

Toelichting De Uiterwaarden Neder-Rijn is als doortrekgebied voor de zeeprrik van groot belang en als opgroeigebied van vermoedelijk groot belang. Enige uitbreiding van de populatie kan tot stand komen door verbetering van de functie van het gebied als opgroeigebied.

H1099 Rivierprrik

Doel Behoud omvang en verbetering kwaliteit leefgebied voor uitbreiding populatie.

Toelichting De Uiterwaarden Neder-Rijn is als doortrek- en opgroeigebied voor de rivierprrik van groot belang. Enige uitbreiding van de populatie kan tot stand komen door verbetering van de functie van het gebied als opgroeigebied.

H1145 Grote modderkruiper

Doel Behoud omvang en kwaliteit leefgebied voor behoud populatie.

Toelichting De grote modderkruiper komt in het Vogelrichtlijnggebied voor in kleine aantallen.

H1166 Kamsalamander

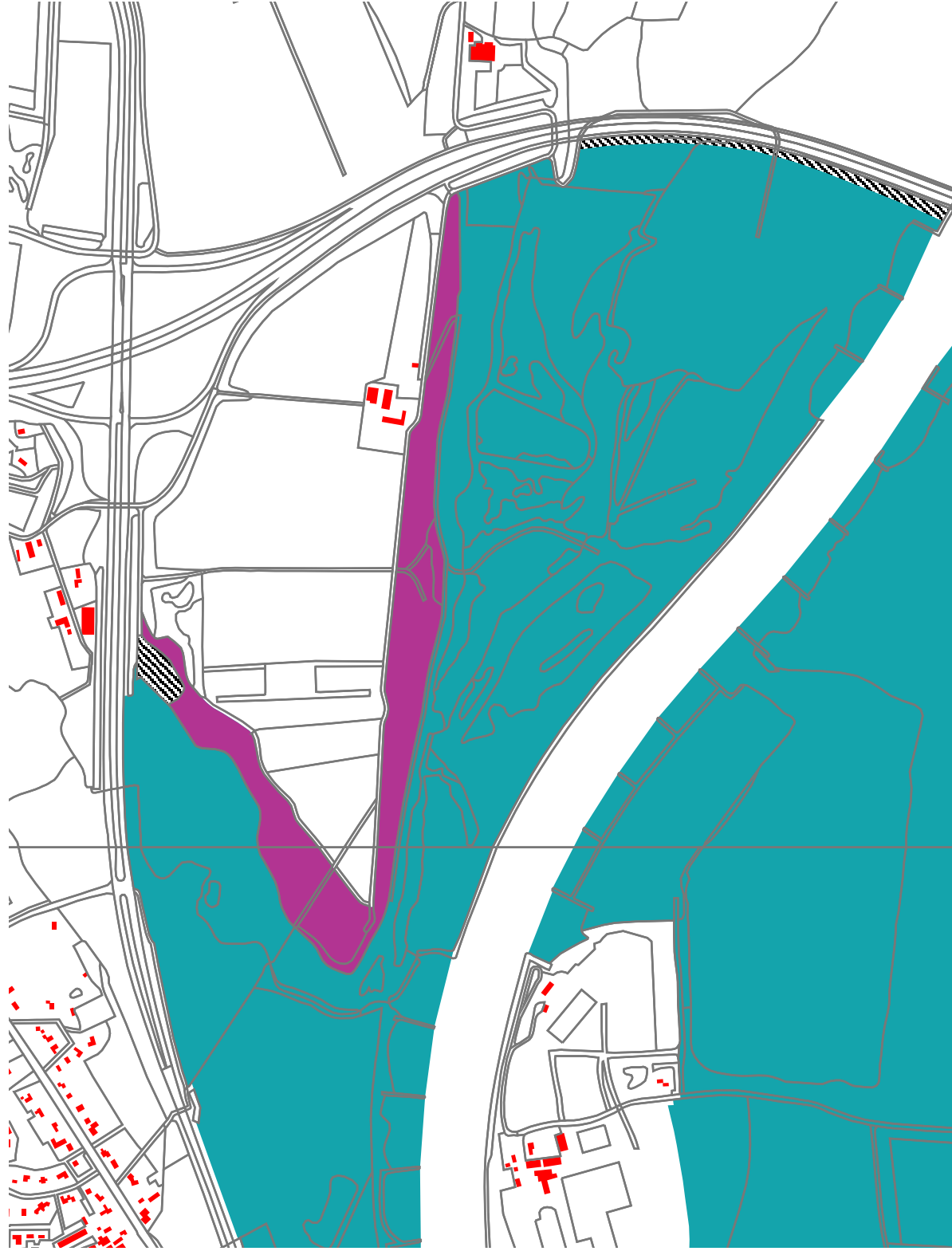
Doel Behoud omvang en kwaliteit leefgebied voor behoud populatie.

Toelichting De kamsalamander komt op verschillende plaatsen in het vogelrichtlijnggebied voor , met een concentratie in de Bovenste Polder onder Wageningen. Behoud omvang en kwaliteit leefgebied zijn van belang voor de instandhouding van de soort die landelijk in een matig ongunstige staat van instandhouding verkeert.

Overheveling van Uiterwaarden Nederrijn naar Veluwe

naar Veluwe

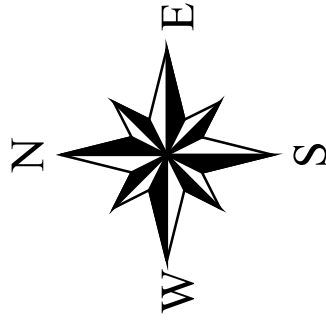
- Topografie 2005.shp
- Vr vervallen.shp
- Overheveling naar veluwe.shp
- Vogelrichtlijn 2006.shp
- Bebouwing 2005.shp



Verkleining Uiterwaarden Nederrijn bij Elst

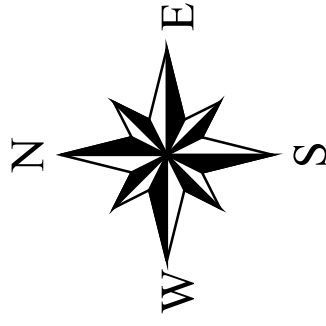


- Topografie 2005.shp
- Vr vervallen.shp
- Vogelrichtlijn 2006.shp
- Bebouwing 2005.shp



Verkleining Uiterwaarden Nederrijn bij Amerongen

- Topografie 2005.shp
- Vr vervallen.shp
- Vogelrichtlijn 2006.shp
- Bebouwing 2005.shp



Toelichting op wijzigingen Natura 2000-waarden, op selectie als Habitatrictlijngebied en op toewijzing van instandhoudingsdoelstellingen

- B1. Wijzigingen in habitattypen en soorten ten opzichte van aanmelding als Habitatrictlijngebied (paragraaf 4.2.1 en 4.2.2)
- B2. Wijzigingen in vogelsoorten ten opzichte van eerdere aanwijzing als Vogelrichtlijngebied (paragraaf 4.2.3)
- B3. Toepassing selectiecriteria Habitatrictlijngebieden (paragraaf 4.3)
- B4. Toewijzing instandhoudingsdoelstellingen (hoofdstuk 5)

B1. Wijzigingen in habitattypen en soorten ten opzichte van de aanmelding als Habitatrictlijngebied

- In aanvulling op de aanmelding als Habitatrictlijngebied (2003) is het gebied ook aangewezen voor de habitattypen droge hardhoutooibossen (H91F0) en slikkige rivieroever (H3270) en de habitatsoorten zeeprik (H1095), rivierprik (H1099), kamsalamander (H1166) en grote modderkruiper (H1145).
- Vanwege de landelijk zeer ongunstige staat van instandhouding is een complementair doel geformuleerd voor het habitatype droge hardhoutooibossen (H91F0) dat in het Vogelrichtlijngebied op verschillende locaties op de overgang van rivierdal naar stuwwal (Amerongse Berg, Doorwertse uiterwaarden, Wageningse berg, Grebbeberg) fragmentarisch voorkomt. Op al deze locaties bestaan, zonder dat de doorstroming in gevaar komt, kleinschalige mogelijkheden voor uitbreiding oppervlakte en verbetering kwaliteit.
- Het habitatype slikkige rivieroever (H3270) komt voor binnen de begrenzing van het Habitatrictlijngebied.
- Omdat Uiterwaarden Neder-Rijn als doortrekgebied voor de zeeprik (H1095) van groot belang is en als opgroeigebied van vermoedelijk groot belang is, is een complementair doel geformuleerd voor de zeeprik.
- Omdat Uiterwaarden Neder-Rijn als doortrek- en opgroeigebied voor de rivierprik (H1099) van groot belang is, is een complementair doel geformuleerd voor de rivierprik.
- Voor de grote modderkruiper (H1145) en kamsalamander (H1166) zijn complementaire doelen opgenomen ten behoeve van de landelijke dekking van en spreiding binnen het Natura 2000-landschap rivierengebied van deze soorten. De voorkomens van beide soorten in de Vogelrichtlijngebieden leveren hieraan een wezenlijke bijdrage.

B2. Wijzigingen in vogelsoorten ten opzichte van eerdere aanwijzing als Vogelrichtlijngebied

De vogelsoorten waarvoor het gebied in 2000 is aangewezen, zijn ontleend aan SOVON (2000)¹². De criteria die daarin zijn opgenomen zijn ontleend aan de Nota van Antwoord Vogelrichtlijn 2000¹³. Voor eventuele aanpassing van de betreffende vogelsoorten is gebruik gemaakt van SOVON & CBS (2005)¹⁴ waarin de ontwikkeling van vogelaantallen in de laatste decennia is beschreven. Dit rapport heeft ten grondslag gelegen aan de formulering van de instandhoudingsdoelstellingen voor de Vogelrichtlijnsoorten. In bijlage 1 van dit rapport zijn de verschillen aangegeven tussen de soortenlijsten per gebied die in beide rapporten zijn opgenomen.

- In vergelijking met de oorspronkelijke aanwijzing van maart 2000 is één vogelsoort van bijlage I niet meer opgenomen: brandgans (A045). Het gebied is van marginale betekenis

¹² Belangrijke vogelgebieden in Nederland 1993-97. SOVON Vogelonderzoek Nederland, Beek-Ubbergen.

¹³ Nota van Antwoord Vogelrichtlijn (2000), bijlage 1, Selectiecriteria en methode van begrenzing

¹⁴ Trends van vogelaantallen in het Nederlandse Natura 2000 netwerk. Centraal Bureau voor de Statistiek & SOVON Vogelonderzoek Nederland, Beek-Ubbergen.

voor de landelijke staat van instandhouding van deze soort als niet-broedvogel door afname van de relatieve bijdrage, en er is geen landelijke verbeteropgave.

- In aanvulling op de oorspronkelijke aanwijzing van maart 2000 is de oeverzwaluw (A249) aangewezen voor het Vogelrichtlijngebied. Uit recente informatie is gebleken dat de soort voorkomt binnen de begrenzing van het gebied.

B3. Toepassing selectiecriteria Habitatrichtlijngebieden

H6510A Glanshaver- en vossenstaarthooilanden (*glanshaver*)

Voor de aanmelding van Habitatrichtlijngebieden (2003) zijn voor het subtype *glanshaver* van dit habitatype drie gebieden geselecteerd: Uiterwaarden IJssel (038), Uiterwaarden Neder-Rijn (066) en Uiterwaarden Waal (068).

Langs de IJssel komt dit habitatype verspreid voor, deels vlakdekkend met een oppervlakte van ruim 50 ha. Ook in de Amerongse Bovenpolder (Uiterwaarden Neder-Rijn, 066) komt dit habitatype vlakdekkend voor (ruim 35 ha). Langs de Waal bedraagt de oppervlakte in het aangemelde Habitatrichtlijngebied minder (circa 10 ha). Het gebied Biesbosch (112) herbergt een groter oppervlakte dan het gebied Uiterwaarden Waal (ruim 80 ha). Op grond van de huidige kennis kunnen Biesbosch (112), Uiterwaarden IJssel (038) en Uiterwaarden Neder-Rijn (066) daarom nu als de “drie belangrijkste” worden beschouwd. Vanuit het oogpunt van geografische spreiding kunnen de volgende gebieden aan de selectie worden toegevoegd: Leenderbosch, Groote Heide en De Plateaux (136) in Hogere zandgronden, Zuid¹⁵ en Geuldal (157) in Heuvelland.

B4. Toewijzing instandhoudingsdoelstellingen

De hier vermelde gebiedsdoelen van de Natura 2000-gebieden die buiten dit aanwijzingsbesluit vallen en waarvan de definitieve besluiten op het moment van vaststelling van onderhavig besluit nog niet zijn vastgesteld, moeten worden beschouwd als ‘indicatieve’ opgaven en kunnen nog aan verandering onderhevig zijn.

In dit onderdeel wordt voor ieder habitatype, habitatsoort, broedvogelsoort en niet-broedvogelsoort waarvoor onderhavig gebied is aangewezen, inzichtelijk gemaakt hoe de landelijke doelstelling is uitgewerkt in de Natura 2000-gebieden. De niet-broedvogelsoorten waarvoor zowel landelijk als in alle gebieden een behoudsopgave is gesteld zijn samengevat in één tabel. Waar in de vogeltabellen wordt geschreven A...b betreft het een broedvogel en waar wordt geschreven A...n betreft het een niet-broedvogel. Regels in cursief betreffen complementaire doelen (toelichting in Natura 2000 Doelendocument, paragraaf 3.3).

Onder iedere tabel wordt de landelijke staat van instandhouding (SvI) van betreffende habitatype of (vogel)soort genoemd. Indien de landelijke doelstelling van betreffende waarde afwijkt van wat kan worden verwacht uit de staat van instandhouding, is dit hier gemotiveerd. Indien de instandhoudingsdoelstelling van onderhavig gebied afwijkt van de landelijke doelstelling dan is dit nader gemotiveerd.

¹⁵ Voor de selectie is het Natura 2000-landschappen Hogere Zandgronden ingedeeld in drie regio's: Noord (Groningen, Friesland, Drenthe), Midden (Gelderland, Twente), Zuid (Noord Brabant, Limburg).

De staat van instandhouding van het habitatype droge hardhoutoibossen is beoordeeld als 'zeer ongunstig'. De doelstelling van het gebied Uiterwaarden Neder-Rijn sluit aan bij de landelijke doelstelling.

4.2. Habitatrictlijn: soorten

H1095 - Zeeprk					
Landelijke doelstelling: uitbreiding omvang en verbetering kwaliteit leefgebied ten behoeve van uitbreiding populatie					
Gebied nr	Natura 2000-gebied	Doel omvang	Doel kwaliteit	Doel populatie	Besluit
001	Waddenzee	behoud	behoud	uitbreiding	ontwerpbesluit
007	Noordzeekustzone	behoud	behoud	uitbreiding	ontwerpbesluit
066	<i>Uiterwaarden Neder-Rijn</i>	<i>behoud</i>	<i>verbetering</i>	<i>uitbreiding</i>	<i>ontwerpbesluit</i>
067	Gelderse Poort	uitbreiding	verbetering	uitbreiding	ontwerpbesluit
068	Uiterwaarden Waal	uitbreiding	verbetering	uitbreiding	ontwerpbesluit
109	Haringvliet	behoud	verbetering	uitbreiding	ontwerpbesluit
111	Hollands Diep	behoud	behoud	uitbreiding	ontwerpbesluit
112	Biesbosch	behoud	behoud	uitbreiding	concept-ontwerp
113	Voordelta	behoud	behoud	uitbreiding	besluit
122	Westerschelde & Saeftinghe	behoud	behoud	uitbreiding	ontwerpbesluit
150	Roerdal	behoud	verbetering	uitbreiding	ontwerpbesluit

De staat van instandhouding van de zeeprk is beoordeeld als 'matig ongunstig'. De complementaire doelstelling van het gebied Uiterwaarden Neder-Rijn wijkt op het aspect omvang leefgebied af van de landelijke doelstelling, omdat uitbreiding van het leefgebied, bijv. door aanleg van nevengeulen hier niet reëel is.

H1099 - Rivierprk					
Landelijke doelstelling: uitbreiding omvang en verbetering kwaliteit leefgebied ten behoeve van uitbreiding populatie					
Gebied nr	Natura 2000-gebied	Doel omvang	Doel kwaliteit	Doel populatie	Besluit
001	Waddenzee	behoud	behoud	uitbreiding	ontwerpbesluit
007	Noordzeekustzone	behoud	behoud	uitbreiding	ontwerpbesluit
025	Drentsche Aa-gebied	behoud	behoud	uitbreiding	ontwerpbesluit
066	<i>Uiterwaarden Neder-Rijn</i>	<i>behoud</i>	<i>verbetering</i>	<i>uitbreiding</i>	<i>ontwerpbesluit</i>
067	Gelderse Poort	uitbreiding	verbetering	uitbreiding	ontwerpbesluit
068	Uiterwaarden Waal	uitbreiding	verbetering	uitbreiding	ontwerpbesluit
109	Haringvliet	behoud	verbetering	uitbreiding	ontwerpbesluit
111	Hollands Diep	behoud	behoud	uitbreiding	ontwerpbesluit
112	Biesbosch	behoud	behoud	uitbreiding	concept-ontwerp
113	Voordelta	behoud	behoud	uitbreiding	besluit
122	Westerschelde & Saeftinghe	behoud	behoud	uitbreiding	ontwerpbesluit
150	Roerdal	behoud	verbetering	behoud	ontwerpbesluit
152	Grensmaas	behoud	behoud	uitbreiding	ontwerpbesluit

De staat van instandhouding van de rivierprk is beoordeeld als 'matig ongunstig'. De complementaire doelstelling van het gebied Uiterwaarden Neder-Rijn wijkt op het aspect omvang leefgebied af van de landelijke doelstelling, omdat uitbreiding van het leefgebied, bijvoorbeeld door aanleg van nevengeulen hier niet reëel is.

H1145 – Grote modderkruiper					
Landelijke doelstelling: uitbreiding omvang en verbetering kwaliteit leefgebied ten behoeve van uitbreiding populatie					
Gebied nr	Natura 2000-gebied	Doel omvang	Doel kwaliteit	Doel populatie	Besluit
013	Alde Feanen	behoud	behoud	behoud	ontwerpbesluit
015	Van Oordt's Mersken	behoud	behoud	behoud	ontwerpbesluit
016	Wijnjeterper Schar	behoud	verbetering	uitbreiding	ontwerpbesluit
020	Zuidlaardermeergebied	<i>uitbreiding</i>	<i>verbetering</i>	<i>uitbreiding</i>	<i>ontwerpbesluit</i>
025	Drentsche Aa-gebied	behoud	behoud	behoud	concept-ontwerp
034	Weerribben	behoud	behoud	behoud	ontwerpbesluit
035	Wieden	behoud	behoud	behoud	ontwerpbesluit
037	Olde Maten & Veerslootslanden	behoud	behoud	behoud	ontwerpbesluit
038	Uiterwaarden IJssel	uitbreiding	verbetering	uitbreiding	ontwerpbesluit
039	Vecht- en Beneden-Reggegebied	uitbreiding	behoud	uitbreiding	ontwerpbesluit
053	Buurserzand & Haaksbergerveen	behoud	behoud	behoud	ontwerpbesluit
056	Arkemheen	<i>behoud</i>	<i>behoud</i>	<i>behoud</i>	<i>ontwerpbesluit</i>
066	<i>Uiterwaarden Neder-Rijn</i>	<i>behoud</i>	<i>behoud</i>	<i>behoud</i>	<i>ontwerpbesluit</i>
067	Gelderse Poort	uitbreiding	verbetering	uitbreiding	ontwerpbesluit
068	Uiterwaarden Waal	behoud	behoud	behoud	ontwerpbesluit
070	Zuider Lingedijk & Diefdijk-Zuid	behoud	behoud	behoud	concept-ontwerp
071	Loevestein, Pompveld & Kornsche Boezem	uitbreiding	verbetering	behoud	ontwerpbesluit
074	Zwarte Meer	behoud	behoud	behoud	ontwerpbesluit
105	Zouweboezem	behoud	behoud	behoud	ontwerpbesluit
112	Biesbosch	behoud	behoud	behoud	concept-ontwerp
130	Langstraat	behoud	behoud	behoud	ontwerpbesluit
132	Vlijmens Ven, Moerputten & Bossche Broek	behoud	behoud	behoud	ontwerpbesluit

De staat van instandhouding van de grote modderkruiper is beoordeeld al matig ongunstig. De doelstelling van het gebied Uiterwaarden Neder-Rijn wijkt af van de landelijke doelstelling. Behoud van het leefgebied in het Vogelrichtlijndeel van het gebied is voldoende.

H1166 - Kamsalamander					
Landelijke doelstelling: uitbreiding omvang en verbetering kwaliteit leefgebied ten behoeve van uitbreiding populatie					
Gebied nr	Natura 2000-gebied	Doel omvang	Doel kwaliteit	Doel populatie	Besluit
025	Drentsche Aa-gebied	uitbreiding	verbetering	uitbreiding	concept-ontwerp
027	Drents-Friese Wold & Leggelderveld	uitbreiding	verbetering	uitbreiding	ontwerpbesluit
029	Havelte-Oost	uitbreiding	verbetering	uitbreiding	ontwerpbesluit
030	Dwingelderveld	uitbreiding	verbetering	behoud	ontwerpbesluit
038	Uiterwaarden IJssel	uitbreiding	verbetering	uitbreiding	ontwerpbesluit
039	Vecht- en Beneden-Reggegebied	uitbreiding	verbetering	uitbreiding	ontwerpbesluit
041	Boetelerveld	behoud	behoud	behoud	ontwerpbesluit
042	Sallandse Heuvelrug	uitbreiding	verbetering	behoud	ontwerpbesluit
045	Springendal & Dal van de Mosbeek	behoud	behoud	behoud	ontwerpbesluit
047	Achter de Voort, Agelerbroek & Voltherbroek	uitbreiding	verbetering	behoud	ontwerpbesluit
050	Landgoederen Oldenzaal	uitbreiding	behoud	uitbreiding	ontwerpbesluit
053	Buurserzand & Haaksbergerveen	behoud	behoud	behoud	ontwerpbesluit
054	Witte Veen	behoud	verbetering	behoud	ontwerpbesluit
055	Aamsveen	behoud	behoud	behoud	ontwerpbesluit
057	Veluwe	behoud	behoud	behoud	ontwerpbesluit
058	Landgoederen Brummen	uitbreiding	verbetering	uitbreiding	ontwerpbesluit
061	Korenburgerveen	uitbreiding	verbetering	uitbreiding	concept-ontwerp
062	Willinks Weust	behoud	behoud	behoud	ontwerpbesluit

063	Bekendelle	behoud	behoud	behoud	ontwerpbesluit
064	Wooldse Veen	behoud	behoud	behoud	ontwerpbesluit
066	<i>Uiterwaarden Neder-Rijn</i>	<i>behoud</i>	<i>behoud</i>	<i>behoud</i>	<i>ontwerpbesluit</i>
067	Gelderse Poort	behoud	behoud	behoud	ontwerpbesluit
068	Uiterwaarden Waal	uitbreiding	verbetering	uitbreiding	ontwerpbesluit
070	Zuider Lingedijk & Diefdijk-Zuid	uitbreiding	verbetering	uitbreiding	concept-ontwerp
071	Loevestein, Pompveld & Kornsche Boezem	behoud	behoud	behoud	ontwerpbesluit
082	Uiterwaarden Lek	behoud	verbetering	behoud	ontwerpbesluit
105	Zouweboezem	behoud	behoud	behoud	ontwerpbesluit
123	Zwin & Kievittepolder	uitbreiding	verbetering	behoud	ontwerpbesluit
128	Brabantse Wal	behoud	behoud	behoud	ontwerpbesluit
131	Loonse en Drunense Duinen & Leemkuilen	uitbreiding	verbetering	uitbreiding	ontwerpbesluit
133	Kampina & Oisterwijkse Vennen	uitbreiding	verbetering	uitbreiding	ontwerpbesluit
136	Leenderbos, Grootte Heide & De Plateaux	behoud	behoud	behoud	ontwerpbesluit
138	Weerter- en Budelerbergen & Ringselven	behoud	behoud	behoud	ontwerpbesluit
141	Oeffelter Meent	behoud	behoud	behoud	ontwerpbesluit
149	Meinweg	uitbreiding	verbetering	uitbreiding	ontwerpbesluit
150	Roerdal	behoud	behoud	behoud	ontwerpbesluit
155	Brunsummerheide	behoud	behoud	behoud	ontwerpbesluit
156	Bemelerberg & Schiepersberg	behoud	behoud	behoud	ontwerpbesluit
157	Geuldal	behoud	behoud	behoud	ontwerpbesluit

De staat van instandhouding van de kamsalamander is beoordeeld als ‘matig ongunstig’. De doelstelling van het gebied Uiterwaarden Neder-Rijn wijkt af van de landelijke doelstelling. Het gebied biedt vooralsnog niet of nauwelijks mogelijkheid tot uitbreiding omvang en kwaliteit leefgebied van de kamsalamander.

4.3 Vogelrichtlijn: broedvogels

Voor de doelen op gebiedsniveau die aangeven dat het leefgebied nog niet op orde is, is gekozen voor een “en/of” formulering. Daarmee wordt op het niveau van de Natura 2000-beheerplannen “ruimte gelaten” om te bepalen of ingezet wordt op uitbreiding omvang én verbetering kwaliteit leefgebied of dat wordt ingezet op alleen verbetering kwaliteit of alleen uitbreiding omvang leefgebied.

A119b – Porseleinhoen				
Landelijke doelstelling: uitbreiding omvang en verbetering kwaliteit leefgebied				
Gebied nr	Natura 2000-gebied	Doel omvang	Doel kwaliteit	Besluit
003	Duinen Vlieland	behoud	behoud	ontwerpbesluit
005	Duinen Ameland	behoud	behoud	ontwerpbesluit
008	Lauwersmeer	behoud	behoud	ontwerpbesluit
009	Groote Wielen	behoud	behoud	ontwerpbesluit
010	Oudegaasterbrekken, Fluessen en omgeving	uitbreiding	verbetering	ontwerpbesluit
012	Sneekermeergebied	behoud	behoud	ontwerpbesluit
013	Alde Feanen	behoud	behoud	ontwerpbesluit
019	Leekstermeergebied	behoud	behoud	ontwerpbesluit
020	Zuidlaardermeergebied	uitbreiding	verbetering	ontwerpbesluit
023	Fochteloërveen	behoud	behoud	ontwerpbesluit
033	Bargerveen	behoud	behoud	concept-ontwerp
034	Weerribben	uitbreiding	verbetering	ontwerpbesluit
035	Wieden	behoud	behoud	ontwerpbesluit
036	Uiterwaarden Zwarte Water en Vecht	behoud	behoud	ontwerpbesluit
038	Uiterwaarden IJssel	uitbreiding	verbetering	ontwerpbesluit
066	Uiterwaarden Neder-Rijn	uitbreiding	verbetering	ontwerpbesluit

067	Gelderse Poort	uitbreiding	verbetering	ontwerpbesluit
068	Uiterwaarden Waal	uitbreiding	verbetering	ontwerpbesluit
072	IJsselmeer	behoud	behoud	ontwerpbesluit
074	Zwarte Meer	behoud	behoud	ontwerpbesluit
075	Ketelmeer & Vossemeer	behoud	behoud	ontwerpbesluit
078	Oostvaardersplassen	uitbreiding	verbetering	ontwerpbesluit
095	Oostelijke Vechtplassen	behoud	behoud	ontwerpbesluit
105	Zouweboezem	behoud	behoud	ontwerpbesluit
106	Boezems Kinderdijk	behoud	behoud	ontwerpbesluit
112	Biesbosch	behoud	behoud	concept-ontwerp
140	Groote Peel	uitbreiding	verbetering	ontwerpbesluit

De staat van instandhouding van het porseleinhoen (broedvogel) is op de aspecten populatie en leefgebied beoordeeld als respectievelijk 'zeer ongunstig' en 'matig ongunstig'. De doelstelling van het gebied Uiterwaarden Neder-Rijn sluit aan bij de landelijke doelstelling.

A122b – Kwartelkoning				
Landelijke doelstelling: behoud omvang en behoud kwaliteit leefgebied				
Gebied nr	Natura 2000-gebied	Doel omvang	Doel kwaliteit	Besluit
012	Sneekermeergebied	behoud	behoud	ontwerpbesluit
019	Leekstermeergebied	behoud	behoud	ontwerpbesluit
035	Wieden	behoud	behoud	ontwerpbesluit
036	Uiterwaarden Zwarte Water en Vecht	behoud	behoud	ontwerpbesluit
038	Uiterwaarden IJssel	uitbreiding	verbetering	ontwerpbesluit
066	Uiterwaarden Neder-Rijn	uitbreiding	verbetering	ontwerpbesluit
067	Gelderse Poort	uitbreiding	verbetering	ontwerpbesluit
068	Uiterwaarden Waal	uitbreiding	verbetering	ontwerpbesluit

De staat van instandhouding van de kwartelkoning (broedvogel) is op de aspecten populatie en leefgebied beoordeeld als respectievelijk 'gunstig' en 'matig ongunstig'. Uitbreiding en verbetering leefgebied in het rivierengebied is noodzakelijk omdat de toekomst van de grote broedpopulatie in Oost-Groningen (Oldambt) hoogst onzeker is. De soort is hier afhankelijk van de gewaskeuze in de akkerbouw.

A229b – IJsvogel				
Landelijke doelstelling: behoud omvang en behoud kwaliteit leefgebied				
Gebied nr	Natura 2000-gebied	Doel omvang	Doel kwaliteit	Besluit
038	Uiterwaarden IJssel	behoud	behoud	ontwerpbesluit
057	Veluwe	behoud	behoud	ontwerpbesluit
066	Uiterwaarden Neder-Rijn	behoud	behoud	ontwerpbesluit
067	Gelderse Poort	behoud	behoud	ontwerpbesluit
095	Oostelijke Vechtplassen	behoud	behoud	ontwerpbesluit
112	Biesbosch	behoud	behoud	concept-ontwerp

De staat van instandhouding van de ijsvogel (broedvogel) is beoordeeld als 'gunstig'. De doelstelling van het gebied Uiterwaarden Neder-Rijn sluit aan bij de landelijke doelstelling.

A249b – Oeverzwaluw				
Landelijke doelstelling: behoud omvang en behoud kwaliteit leefgebied				
Gebied nr	Natura 2000-gebied	Doel omvang	Doel kwaliteit	Besluit
066	Uiterwaarden Neder-Rijn	behoud	behoud	ontwerpbesluit
067	Gelderse Poort	behoud	behoud	ontwerpbesluit
145	Maasduinen	behoud	behoud	ontwerpbesluit

De staat van instandhouding van de oeverzwaluw (broedvogel) is beoordeeld als 'gunstig'. De doelstelling van het gebied Uiterwaarden Neder-Rijn sluit aan bij de landelijke doelstelling.

4.4. Vogelrichtlijn: niet-broedvogels

Niet-broedvogelsoorten			
Landelijke doelstelling: behoud omvang en behoud kwaliteit leefgebied			
Vogelsoort	Aantal gebieden	Omvang leefgebied	Kwaliteit leefgebied
A005 Fuut ^a	24	behoud	behoud
A017 Aalscholver	26	behoud	behoud
A037 Kleine zwaan ^b	29	behoud	behoud
A041 Kolgans	36	behoud	behoud
A043 Grauwe gans	31	behoud	behoud
A050 Smient	44	behoud	behoud
A051 Krakeend	35	behoud	behoud
A054 Pijlstaart ^c	25	behoud	behoud
A056 Slobeend	38	behoud	behoud
A059 Tafeleend ^d	17	behoud	behoud
A061 Kuifeend ^c	21	behoud	behoud
A068 Nonnetje ^a	17	behoud	behoud
A125 Meerkoet ^e	23	behoud	behoud
A142 Kievit ^c	11	behoud	behoud
A156 Grutto ^f	23	behoud	behoud
A160 Wulp	17	behoud	behoud

- (a) Ondanks de landelijk matig ongunstige staat van instandhouding is landelijk een behoudsdoelstelling geformuleerd voor de fuut en het nonnetje vanwege slechte bestuurbaarheid van vermoedelijke oorzaken (Natura 2000 doelendocument (2006), p201/206).
- (b) Ondanks de landelijk matig ongunstige staat van instandhouding is landelijk een behoudsdoelstelling voor de kleine zwaan geformuleerd. De recente afname is verbonden aan een afname op internationaal niveau en mogelijk aan enkele andere slecht stuurbare factoren. (Natura 2000 doelendocument (2006), p202).
- (c) Ondanks de landelijk matig ongunstige staat van instandhouding is landelijk een behoudsdoelstelling voor de pijlstaart, kuifeend en kievit geformuleerd, omdat de matig ongunstige staat van instandhouding alleen gebaseerd is op toekomstverwachting (Natura 2000 doelendocument (2006), p204/205/208).
- (d) Ondanks de landelijk zeer ongunstige staat van instandhouding is landelijk een behoudsdoelstelling voor de tafeleend geformuleerd, vanwege slecht stuurbare oorzaken en enige compensatie door toename in de randmeren. (Natura 2000 doelendocument (2006), p205).
- (e) Ondanks de landelijk matig ongunstige staat van instandhouding is landelijk een behoudsdoelstelling voor de meerkoet geformuleerd, omdat de matig ongunstige staat van instandhouding alleen gebaseerd is op de populatie (en niet het leefgebied) (Natura 2000 doelendocument (2006), p207).
- (f) De grutto heeft landelijk een opgave voor uitbreiding omvang en verbeteropgave kwaliteit leefgebied. Aangezien deze opgave niet te realiseren is binnen het Natura 2000-netwerk is in alle gebieden een behoudsopgave voor de grutto geformuleerd (Natura 2000 doelendocument (2006), p209).

De staat van instandhouding van bovenstaande niet-broedvogelsoorten is beoordeeld als 'gunstig', tenzij anders aangegeven. Alle gebiedsdoelen van bovenstaande soorten sluiten aan bij de landelijke doelstelling.

Appendix

Toelichting op de selectie- en begrenzingscriteria die bij de aanwijzing van het Vogelrichtlijngebied Neder-Rijn gebruikt zijn.

Onderstaande paragrafen zijn opgenomen in de Nota van toelichting van het Vogelrichtlijnbesluit.

3. Gebiedsbeschrijving, aanduiding leefgebied en begrenzing

3.2 Aanduiding leefgebied

De Neder-Rijn is aangewezen als sbz onder de Vogelrichtlijn vanwege de aanwezigheid van open water, moerassen en graslanden in de uiterwaarden dat als geheel het leefgebied vormt van een aantal in artikel 4 van de Richtlijn bedoelde vogelsoorten. Het is een watergebied dat het leefgebied vormt van soorten van Bijlage I (art. 4.1) en tevens fungeert als overwinteringsgebied en rustplaats in de trekzone van andere trekvogelsoorten (art. 4.2). De begrenzing van de sbz is zo gekozen dat een in landschapsecologisch en vogelkundig opzicht samenhangend geheel is ontstaan, dat in samenhang met SBZ Gelderse Poort voorziet in de beschermingsbehoefte met betrekking tot het voortbestaan en/of voortplanten van bedoelde vogelsoorten.

4. Vogelkundige waarden

4.1 Kwalificerende vogelsoorten

Neder-Rijn kwalificeert als sbz onder de Vogelrichtlijn vanwege het voorkomen van drempeloverschrijdende aantallen van de kleine zwaan en kolgans¹ die het gebied benutten als overwinteringsgebied en/of rustplaats. Het gebied kwalificeert tevens omdat het behoort tot één van de vijf belangrijkste broedgebieden voor de kwartelkoning in Nederland.

Soort van Bijlage I waarvoor het gebied tot "een van de vijf belangrijkste" in Nederland behoort

Soort	Art. 4	Brv ^a	Totale populatie ^b	% in 5e ^c	% in Vogelrichtlijngebied ^d	Telperiode
kwartelkoning <i>Crex crex</i>	1	ja	100	3%	10%	1993-97

Soort van Bijlage I en een trekkende watervogelsoort waarvoor het gebied aan de 1%-drempel voldoet

Soort	Art. 4	Brv ^a	Biogeogr. Populatie ^e	1% Biopop ^f	% in Vogelrichtlijngebied ^g	Telperiode
kleine zwaan <i>Cygnus columbianus</i>	1	nee	W-Siberië/ NW-Europa	170	1,7%	1993-97
kolgans <i>Anser albifrons</i>	2	nee	NW-Siberië/NW-Europa	6000	1,5%	1993-96

¹ Onderstreepte soorten zijn opgenomen in Bijlage I van de Richtlijn (artikel 4.1)

- (a) De kwalificatie betreft in het gebied broedende (indien ingevuld met "ja") of niet-broedende vogels ("nee")
- (b) Omvang Nederlandse broedpopulatie (gemiddelde; in paren)
- (c) Aantal in het op vier na belangrijkste gebied (5e gebied) uitgedrukt als percentage van de landelijke broedpopulatie
- (d) Aantal in het onderhavige gebied uitgedrukt als percentage van de landelijke broedpopulatie (broedvogels)
- (e) Biogeografische populatie waartoe de in Nederland pleisterende exemplaren van deze soort worden gerekend
- (f) Drempelwaarde zijnde 1% van de betreffende biografische populatie (biografische populatie en drempelwaarde ontleent aan Rose & Scott 1997, *Waterfowl Population Estimates – 2-edition*. Wetlands International, Wageningen)
- (g) Aantal in het onderhavige gebied uitgedrukt als percentage van de biogeografische populatie

4.2 Andere relevante vogelsoorten

Andere soorten van Bijlage I waarvoor het gebied van betekenis is, zijn porseleinhoen, ijsvogel (broedvogels); brandgans, nonnetje (niet-broedvogels). Andere trekkende vogelsoorten waarvoor het gebied van betekenis is als broedgebied, overwinteringsgebied en/of rustplaats: fuut, aalscholver, grauwe gans, smient, krakeend, pijlstaart, slobeend, tafeleend, kuifeend, meerkoet, kievit, grutto, wulp en oeverwaluw. De biotopen van deze vogels hebben mede de begrenzing van dit gebied bepaald.

4.3 Plaatselijke omstandigheden

Kleine zwaan en kolgans gebruiken de uiterwaarden als voedselgebied met zwaartepunten in de Bovenpolder bij Wageningen en Schoutenwaard (kleine zwaan) en tussen Amerongen en Wijk bij Duurstede (kolgans, brandgans). Slaapplaatsen zijn gelegen in de Bovenpolder (kribvakken) en de Schoutenwaard (Kleine zwaan) en bij Maurik (kolgans). Fuut, aalscholver, meerkoet en diverse eendensoorten komen verspreid over het gehele gebied voor, hoewel de vis- en benthoseters vooral worden aangetroffen tussen Heteren en Rhenen. Kuif- en tafeleend rusten overdag op de grotere plassen in de uiterwaarden en rond de stuwen, terwijl 's nachts tussen de kribben op de rivier wordt gefoerageerd. Geïndundeerde uiterwaarden hebben een grote aantrekkingskracht op krakeend, pijlstaart en slobeend die verder grotendeels beperkt zijn tot de ondiepe plassen in het gebied. In het voorjaar heeft ook de grutto een voorkeur voor ondergelopen land (o.a. Schoutenwaard). Kievit en wulp komen in het winterseizoen in de graslanden van de uiterwaarden voor. Het aangewezen gebied is verder nog één van de weinige graslandgebieden van Nederland waar nog jaarlijks broedterritoria van de kwartelkoning worden vastgesteld. Territoria van deze soort worden voornamelijk aangetroffen in de Wageningse Uiterwaarden, Blauwe Kamer (Rhenen) en de Amerongse Bovenpolder.