



HABITATTYPENKAART  
behorende bij het definitieve  
besluit van het Natura 2000-gebied  
Grensmaas






Natura 2000  
Grensmaas (152)

## Ligging habitattypen

situatie bij publicatie van het aanwijzingsbesluit

### Habitattypen

-  H6430C, Ruigten en zomen (droge bosranden)
-  H91E0C, Vochtige alluviale bossen (beekbegeleidende bossen)
-  Natura 2000-

Natura 2000: beleven, gebruiken en beschermen

De habitattypenkaart is een digitaal gis-bestand, technisch afgerond in oktober 2014 (versie 6). De afbeeldingen in het beheerplan zijn daarvan een sterk verkleinde afdruk, bedoeld als illustratie.  
kaartnr: 20160706BL001

