



HABITATTYPENKAART
behorende bij het definitieve
besluit van het Natura 2000-gebied
Duinen Den Helder-Callantssoog











Natura 2000


Duinen Den Helder-Callantssoog
(084)

Ligging habitattypen



Habitattypen [habtype1]

-  H2110, Embryonale duinen
-  H2130_A, Grijze duinen (kalkrijk)
-  H2140_A, Duinheiden met kraaihei (vochtig)
-  H2150, Duinheiden met struikhei
-  H2180B, Duinbossen (vochtig)
-  H2190B, Vochtige duinvalleien (kalkrijk)
-  H6230, Heischrale graslanden
-  H7210, Galigaanmoerassen


zoekgebieden

-  ZGH2180B, Duinbossen (vochtig)

Habitattypen [habtype2]

-  H2130_A, Grijze duinen (kalkrijk)
-  H2150, Duinheiden met struikhei

zoekgebieden

-  ZGH2150, Duinheiden met struikhei



Natura 2000: beleven, gebruiken en beschermen

