



HABITATTYPENKAART  
behorende bij het definitieve  
besluit van het Natura 2000-gebied  
Dinkelland








Natura 2000  
Dinkelland (049)

## Ligging habitattypen

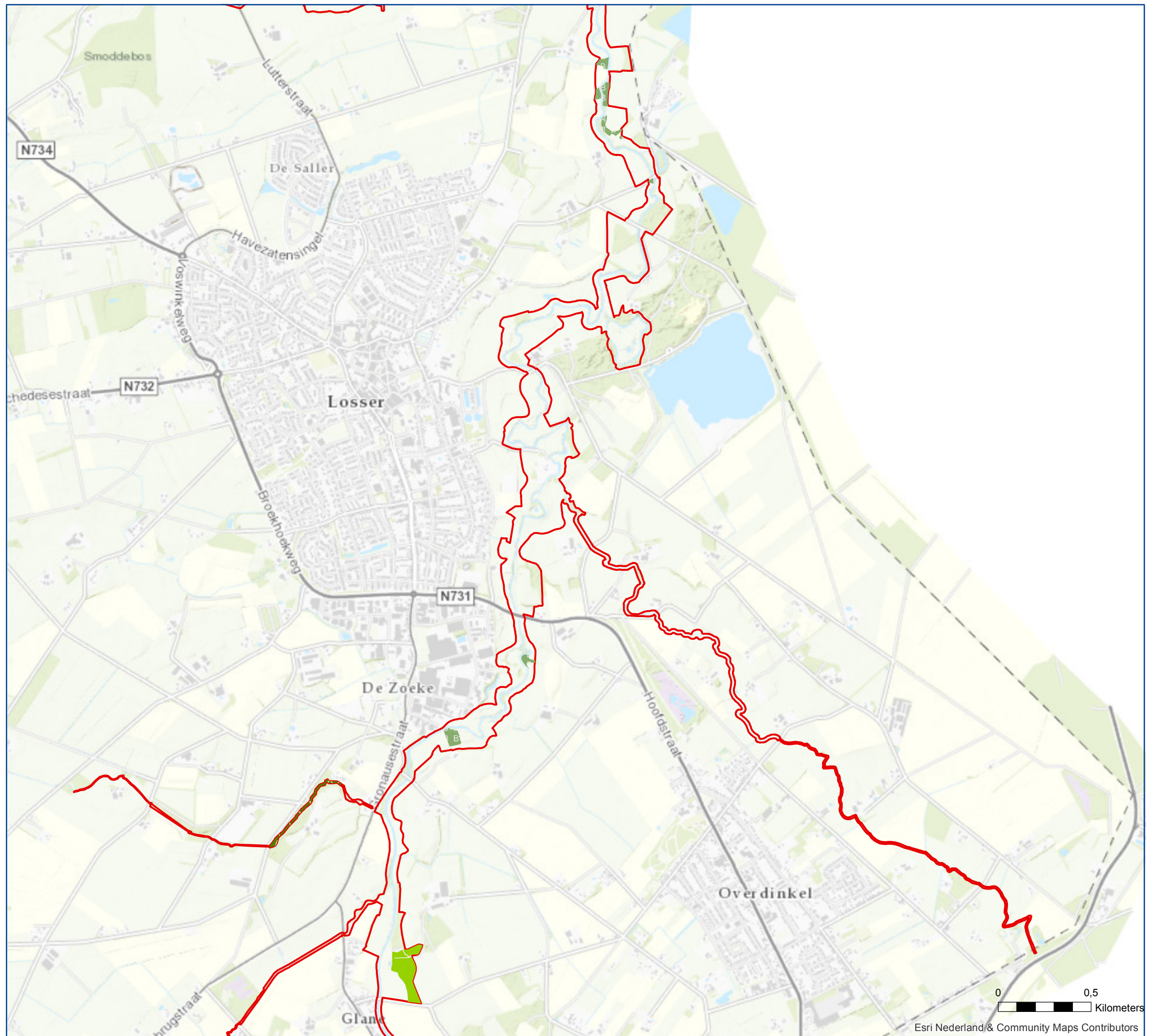
situatie bij publicatie van het aanwijzingsbesluit

### Habitattypen

-  H9120, Beuken-eikenbossen met hulst
-  H9160A, Eiken-haagbeukenbossen (hogere zandgronden)
-  H91E0A, Vochtige alluviale bossen (zachthoutoibossen)
-  H91E0B, Vochtige alluviale bossen (essen-iepenbossen)
-  Natura 2000-gebied

Natura 2000: beleven, gebruiken en beschermen

De habitattypenkaart is een digitaal gis-bestand, technisch afgerond in oktober 2014 (versie 6). De afbeeldingen in het beheerplan zijn daarvan een sterk verkleinde afdruk, bedoeld als illustratie.  
kaartnr: 20160706BL001



0 0,5  
Kilometers

Esri Nederland & Community Maps Contributors