



HABITATTYPENKAART
behorende bij het definitieve
besluit van het Natura 2000-gebied
Mantingerzand






Natura 2000
Mantingerzand (032)

Ligging habitattypen

situatie bij publicatie van het aanwijzingsbesluit

Habitattypen

-  H3130, Zwakgebufferde vennen
-  H91D0, Hoogveenbossen
-  Natura 2000-gebied

Natura 2000: beleven, gebruiken en beschermen

De habitattypenkaart is een digitaal gis-
bestand, technisch afgerond in oktober
2014 (versie 6). De afbeeldingen in het
beheerplan zijn daarvan een sterk
verkleinde afdruk, bedoeld als illustratie.
kaartnr: 20160706BL001

