





HABITATTYPENKAART  
behorende bij het definitieve  
besluit van het Natura 2000-gebied  
Rottige Meenthe & Brandermeer



**Natura 2000**  
**Rottige Meenthe &**  
**Brandermeer (018)**  
**Ligging habitattypen**

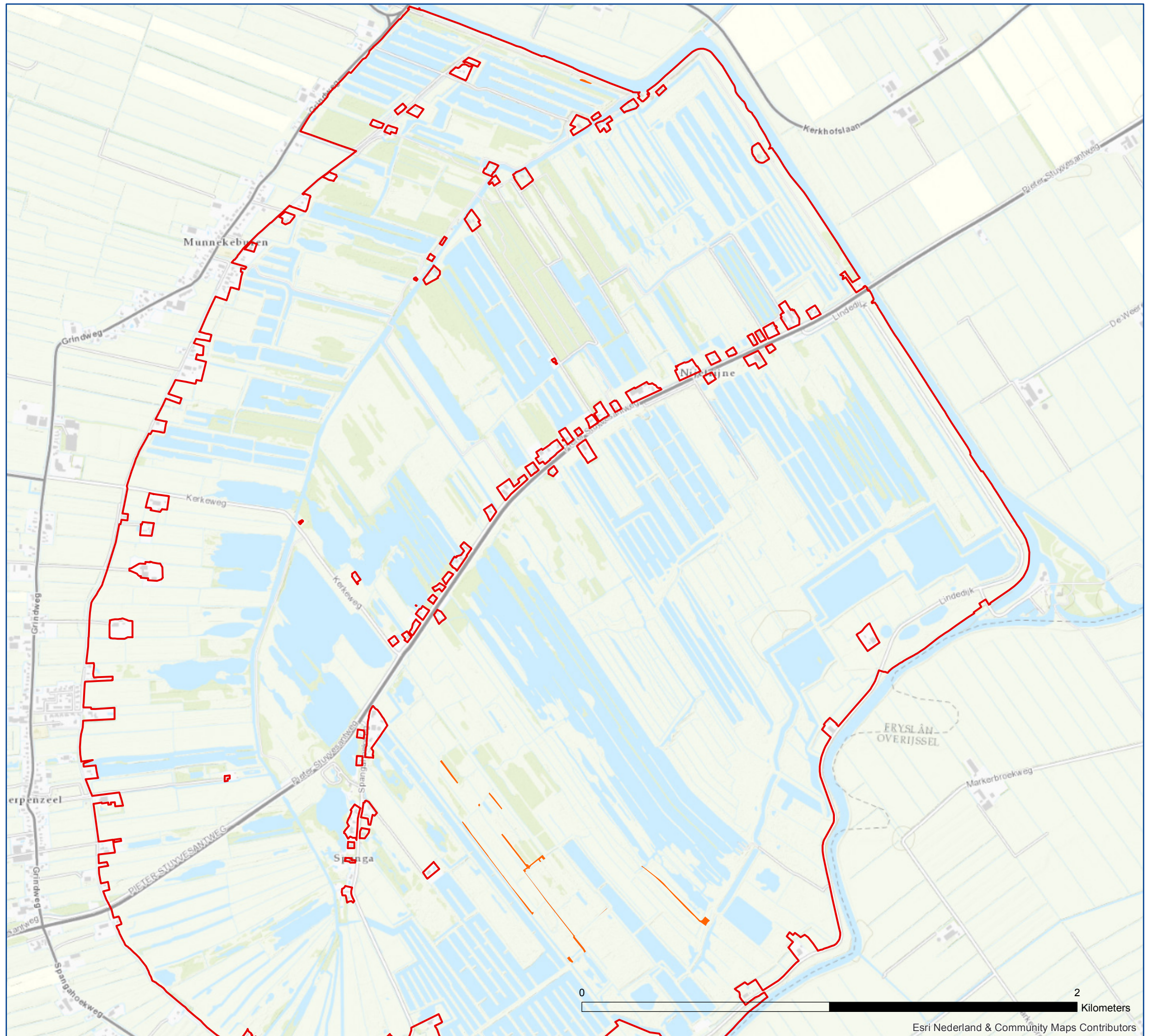
situatie bij publicatie van het aanwijzingsbesluit

**Habitattypen**

-  H6230, Heischrale graslanden
-  Natura 2000-gebied

Natura 2000: beleven, gebruiken en beschermen

De habitattypenkaart is een digitaal gis-  
bestand, technisch afgerond in oktober  
2014 (versie 6). De afbeeldingen in het  
beheerplan zijn daarvan een sterk  
verkleinde afdruk, bedoeld als illustratie.  
kaartnr: 20160706BL001



Bronnen: © Dienst voor het kadaster en de openbare registers, Apeldoorn

Esri Nederland & Community Maps Contributors