






HABITATTYPENKAART
behorende bij het definitieve
besluit van het Natura 2000-gebied
Oudegaasterbrekken, Fluessen
en omgeving



Natura 2000
Oudegaasterbrekken, Fluessen
en omgeving (010)
Ligging habitattypen


situatie bij publicatie van het aanwijzingsbesluit

Habitattypen

-  H7140B, Overgangs- en trilvenen
(veenmosrietlanden)
-  H91D0, Hoogveenbossen
-  Natura 2000-

Natura 2000: beleven, gebruiken en beschermen

De habitattypenkaart is een digitaal gis-
bestand, technisch afgerond in oktober
2014 (versie 6). De afbeeldingen in het
beheerplan zijn daarvan een sterk
verkleinde afdruk, bedoeld als illustratie.
kaartnr: 20160706BL001



Esri Nederland & Community Maps Contributors

Bronnen: © Dienst voor het kadaster en de openbare registers, Apeldoorn