



HABITATTYPENKAART  
behorende bij het definitieve  
besluit van het Natura 2000-gebied  
Noordzeekustzone







Natura 2000  
Noordzeekustzone (007)

## Ligging habitattypen

situatie bij publicatie van het aanwijzingsbesluit

### Habitattypen

-  H2120, Witte duinen
-  H2130\_A, Grijs duinen (kalkrijk)
-  H2170, Kruiwilgstruwelen
-  Natura 2000-gebied

Natura 2000: beleven, gebruiken en beschermen

De habitattypenkaart is een digitaal gis-  
bestand, technisch afgerond in oktober  
2014 (versie 6). De afbeeldingen in het  
beheerplan zijn daarvan een sterk  
verkleinde afdruk, bedoeld als illustratie.  
kaartnr: 20160706BL001



0 0,5  
Kilometers

Esri Nederland & Community Maps Contributors