



HABITATTYPENKAART
behorende bij het definitieve
besluit van het Natura 2000-gebied
Duinen Duinen en Lage Land Texel








Natura 2000 Duinen en Lage Land Texel (002)




Ligging habitattypen

situatie bij publicatie van het aanwijzingsbesluit

Habitattypen

-  H1320, Slijkgrasvelden
-  H6230, Heischrale graslanden
-  H6430B, Ruigten en zomen (harig wilgenroosje)
-  H6430A, Ruigten en zomen (moerasspirea)
-  H6430C, Ruigten en zomen (droge bosranden)

zoekgebieden

-  ZGH6430A, Ruigten en zomen (moerasspirea)
-  ZGH6430B, Ruigten en zomen (harig wilgenroosje)
-  Natura 2000-gebied

Natura 2000: beleven, gebruiken en beschermen

De habitattypenkaart is een digitaal gis-bestand, technisch afgerond in oktober 2014 (versie 6). De afbeeldingen in het beheerplan zijn daarvan een sterk verkleinde afdruk, bedoeld als illustratie.
kaartnr: 20160706BL001

